

CỘNG HÒA XÃ HỘI CHỦ NGHĨA VIỆT NAM  
Độc lập – Tự do – Hạnh phúc

BÁO CÁO THUYẾT MINH TỔNG HỢP  
**KẾ HOẠCH SỬ DỤNG ĐẤT NĂM 2024**  
**HUYỆN HƠN QUẢN - TỈNH BÌNH PHƯỚC**

Hơn Quản, năm 2024

CỘNG HÒA XÃ HỘI CHỦ NGHĨA VIỆT NAM  
Độc lập - Tự do - Hạnh phúc

BÁO CÁO THUYẾT MINH TỔNG HỢP  
KẾ HOẠCH SỬ DỤNG ĐẤT NĂM 2024  
HUYỆN HÓN QUẢN - TỈNH BÌNH PHƯỚC

Ngày 10 tháng 10 năm 2024  
SỞ TÀI NGUYÊN VÀ MÔI TRƯỜNG  
TỈNH BÌNH PHƯỚC  
PHÓ GIÁM ĐỐC

(Đã ký)

Diệp Trường Vũ

Ngày 25 tháng 9 năm 2024  
ỦY BAN NHÂN DÂN  
HUYỆN HÓN QUẢN  
PHÓ CHỦ TỊCH

(Đã ký)

Nguyễn Vũ Tiến

CỘNG HÒA XÃ HỘI CHỦ NGHĨA VIỆT NAM  
Độc lập - Tự do - Hạnh phúc

BÁO CÁO THUYẾT MINH TỔNG HỢP  
KẾ HOẠCH SỬ DỤNG ĐẤT NĂM 2024  
HUYỆN HÓN QUẢN - TỈNH BÌNH PHƯỚC

Ngày 20 tháng 9 năm 2024  
PHÒNG TÀI NGUYÊN VÀ MÔI TRƯỜNG  
TRƯỞNG PHÒNG

(Đã ký)

Nguyễn Thị Hồng Hạnh

Ngày 19 tháng 9 năm 2024  
PHÂN VIỆN QUY HOẠCH VÀ  
THIẾT KẾ NÔNG NGHIỆP  
PHÂN VIỆN TRƯỞNG

(Đã ký)

Lê Cảnh Định

## MỤC LỤC

<b>DANH SÁCH BẢNG .....</b>	<b>iii</b>
<b>DANH MỤC CÁC TỪ VIẾT TẮT .....</b>	<b>vi</b>
<b>ĐẶT VẤN ĐỀ .....</b>	<b>1</b>
1. Mục đích lập kế hoạch sử dụng đất.....	1
2. Yêu cầu lập kế hoạch sử dụng đất.....	2
3. Nội dung lập kế hoạch sử dụng đất .....	2
4. Những căn cứ pháp lý và cơ sở lập kế hoạch sử dụng đất.....	4
5. Các sản phẩm giao nộp.....	6
<b>I. KHÁI QUÁT VỀ ĐIỀU KIỆN TỰ NHIÊN, KINH TẾ, XÃ HỘI .....</b>	<b>6</b>
1.1. Điều kiện tự nhiên .....	6
1.1.1. Vị trí địa lý .....	6
1.1.2. Khí hậu .....	7
1.1.3. Địa hình .....	8
1.1.4. Địa chất .....	8
1.1.5. Thủy văn.....	8
1.2. Các nguồn tài nguyên.....	9
1.2.1. Tài nguyên đất.....	9
1.2.2. Tài nguyên khoáng sản và vật liệu XD .....	9
1.3. Tình hình phát triển kinh tế - xã hội.....	10
1.3.1. Về kinh tế .....	10
1.3.2. Về văn hóa, xã hội.....	11
1.4. Đánh giá chung về điều kiện tự nhiên, kinh tế - xã hội liên quan đến sử dụng đất .....	11
1.4.1. Những lợi thế chính cho việc khai thác sử dụng đất.....	11
1.4.2. Những hạn chế ảnh hưởng đến vấn đề sử dụng đất .....	12
<b>II. KẾT QUẢ THỰC HIỆN KẾ HOẠCH SỬ DỤNG ĐẤT NĂM 2023 .....</b>	<b>12</b>
2.1. Đánh giá kết quả thực hiện kế hoạch sử dụng đất năm 2023 .....	12
2.1.1. Kết quả thực hiện các công trình, dự án trong năm 2023 .....	13
2.1.2. Kết quả thực hiện các chỉ tiêu kế hoạch sử dụng đất năm 2023 .....	17
2.1.3. Kết quả chuyển mục đích sử dụng đất trong năm 2023 .....	44
2.1.4. Kết quả thu hồi đất trong năm 2023 .....	45
2.1.5. Những kết quả đạt được .....	45
2.2. Đánh giá những tồn tại trong thực hiện kế hoạch sử dụng đất .....	45
2.3. Đánh giá nguyên nhân của tồn tại trong thực hiện KHSDĐ năm trước ....	45
<b>III. LẬP KẾ HOẠCH SỬ DỤNG ĐẤT.....</b>	<b>49</b>

3.1. Chỉ tiêu được cấp trên phân bổ .....	49
3.2. Nhu cầu sử dụng đất cho các ngành lĩnh vực .....	51
3.2.1. Nhu cầu sử dụng đất trong kế hoạch sử dụng đất năm trước chuyển tiếp ....	51
3.2.2. Nhu cầu sử dụng đất của các tổ chức, hộ gia đình cá nhân .....	52
3.3. Tổng hợp, cân đối chỉ tiêu kế hoạch sử dụng đất năm 2024.....	53
3.3.1. Đất nông nghiệp .....	55
3.3.2. Đất phi nông nghiệp.....	61
3.3.3. Đất chưa sử dụng .....	78
3.4. Diện tích các loại đất cần chuyển mục đích cần phải xin phép .....	78
3.5. Diện tích đất cần thu hồi .....	79
3.6. Diện tích đất chưa sử dụng đưa vào sử dụng .....	80
3.7. Danh mục các công trình, dự án thực hiện trong năm 2024 .....	80
3.8. Dự kiến các nguồn thu, chi liên quan đến đất đai trong năm 2024.....	81
<b>IV. GIẢI PHÁP TỔ CHỨC THỰC HIỆN KẾ HOẠCH SỬ DỤNG ĐẤT....</b>	<b>81</b>
4.1. Các giải pháp tổ chức thực hiện kế hoạch sử dụng đất.....	81
4.2. Giải pháp về chính sách .....	82
4.2. Giải pháp bảo vệ, cải tạo đất và bảo vệ môi trường.....	82
4.3. Giải pháp tuyên truyền chính sách pháp luật .....	82
4.4. Giải pháp về nguồn lực và vốn đầu tư .....	83
4.5. Giải pháp về bồi thường và giải phóng mặt bằng .....	83
<b>KẾT LUẬN VÀ KIẾN NGHỊ .....</b>	<b>84</b>
1. Kết luận .....	84
2. Kiến nghị .....	84

## DANH SÁCH BẢNG

Bảng 1: Hệ thống chỉ tiêu sử dụng đất cấp huyện .....	2
Bảng 2: Các đơn vị hành chính của huyện Hớn Quản.....	6
Bảng 3: Thống kê các loại đất huyện Hớn Quản .....	9
Bảng 4: Danh mục công trình đã thực hiện trong năm 2023 .....	13
Bảng 5: Danh mục công trình, dự án đã được HĐND tỉnh thông qua tại Nghị quyết số 24/2022/NQ-HĐND ngày 09/12/2022 nhưng không thực hiện và xin đưa ra khỏi Nghị quyết.....	15
Bảng 6: Danh mục công trình đề nghị không tiếp tục đưa vào KHSDD năm 2024.....	16
Bảng 7: Kết quả thực hiện các chỉ tiêu kế hoạch sử dụng đất năm 2023 .....	17
Bảng 8: Danh mục công trình đất nông nghiệp khác năm 2023.....	20
Bảng 9: Danh mục công trình đất quốc phòng năm 2023 .....	22
Bảng 10: Danh mục công trình đất an ninh năm 2023 .....	22
Bảng 11: Danh mục công trình đất khu công nghiệp năm 2023 .....	22
Bảng 12: Danh mục công trình đất thương mại dịch vụ năm 2023.....	23
Bảng 13: Danh mục công trình đất cơ sở sản xuất phi nông nghiệp năm 2023 .....	24
Bảng 14: Danh mục công trình đất sử dụng cho hoạt động khoáng sản năm 2023 .....	26
Bảng 15: Danh mục công trình đất sản xuất VLXD, làm đồ gốm năm 2023.....	26
Bảng 16: Danh mục công trình đất xây dựng cơ sở văn hóa năm 2023 .....	29
Bảng 17: Danh mục công trình đất xây dựng cơ sở y tế năm 2023.....	30
Bảng 18: Danh mục công trình đất cơ sở giáo dục và đào tạo năm 2023 .....	30
Bảng 19: Danh mục công trình đất xây dựng cơ sở thể dục thể thao năm 2023 .....	34
Bảng 20: Danh mục công trình đất bưu chính viễn thông năm 2023 .....	34
Bảng 21: Danh mục công trình đất di tích lịch sử-văn hóa năm 2023 .....	35
Bảng 22: Danh mục công trình đất bãi thải, xử lý chất thải năm 2023 .....	35
Bảng 23: Danh mục công trình đất cơ sở tôn giáo năm 2023.....	35
Bảng 24: Danh mục công trình đất làm nghĩa trang, NTL, nhà hỏa táng năm 2023.....	36
Bảng 25: Danh mục công trình đất chợ năm 2023 .....	38
Bảng 26: Danh mục công trình đất sinh hoạt cộng đồng năm 2023.....	39
Bảng 27: Danh mục công trình đất khu vui chơi, giải trí công cộng năm 2023 .....	41
Bảng 28: Danh mục công trình đất xây dựng trụ sở cơ quan năm 2023 .....	42
Bảng 29: Danh mục công trình đất xây dựng trụ sở tổ chức sự nghiệp năm 2023.....	43
Bảng 30: Danh mục công trình đất cơ sở tín ngưỡng năm 2023 .....	43

Bảng 31: Diện tích đất chuyển mục đích năm 2023 .....	44
Bảng 32: So sánh chỉ tiêu được cấp trên phân bổ.....	49
Bảng 33: Danh mục các công trình đăng ký mới năm 2024.....	52
Bảng 34: Tổng hợp nhu cầu sử dụng đất trong năm 2024 huyện Hớn Quản .....	54
Bảng 35: Kế hoạch sử dụng đất nông nghiệp năm 2024 .....	56
Bảng 36: Danh mục công trình, dự án lấy vào đất trồng lúa .....	56
Bảng 37: Kế hoạch sử dụng đất trồng lúa năm 2024.....	57
Bảng 38: Kế hoạch sử dụng đất chuyên trồng lúa năm 2024 .....	57
Bảng 39: Kế hoạch sử dụng đất trồng cây hàng năm năm 2024 .....	58
Bảng 40: Kế hoạch sử dụng đất trồng cây lâu năm năm 2024 .....	59
Bảng 41: Danh mục công trình, dự án lấy vào đất rừng sản xuất.....	59
Bảng 42: Kế hoạch sử dụng đất rừng sản xuất năm 2024 .....	60
Bảng 43: Kế hoạch sử dụng đất nuôi trồng thủy sản năm 2024 .....	60
Bảng 44: Danh mục công trình đất nông nghiệp khác trong năm 2024 .....	60
Bảng 45: Kế hoạch sử dụng đất nông nghiệp khác năm 2024.....	61
Bảng 46: Kế hoạch sử dụng đất phi nông nghiệp năm 2024 .....	61
Bảng 47: Danh mục công trình đất quốc phòng năm 2024 .....	62
Bảng 48: Kế hoạch sử dụng đất quốc phòng năm 2024 .....	62
Bảng 49: Danh mục công trình đất an ninh năm 2024 .....	63
Bảng 50: Kế hoạch sử dụng đất an ninh năm 2024 .....	63
Bảng 51: Danh mục công trình đất thương mại dịch vụ năm 2024.....	64
Bảng 52: Kế hoạch sử dụng đất thương mại, dịch vụ năm 2024.....	64
Bảng 53: Danh mục công trình đất cơ sở sản xuất phi nông nghiệp năm 2024 .....	65
Bảng 54: Kế hoạch sử dụng đất cơ sở sản xuất phi nông nghiệp năm 2024 .....	65
Bảng 55: Kế hoạch sử dụng đất sử dụng cho HĐ khoáng sản năm 2024.....	65
Bảng 56: Danh mục công trình đất sản xuất VLXD, làm đồ gốm năm 2024.....	66
Bảng 57: Kế hoạch sử dụng đất sản xuất VLXD, làm đồ gốm năm 2024.....	66
Bảng 58: Kế hoạch sử dụng đất phát triển hạ tầng năm 2024 .....	66
Bảng 59: Danh mục công trình đất giao thông năm 2024 .....	67
Bảng 60: Kế hoạch sử dụng đất giao thông năm 2024 .....	68
Bảng 61: Danh mục công trình đất thủy lợi năm 2024.....	68
Bảng 62: Kế hoạch sử dụng đất thủy lợi năm 2024.....	69
Bảng 63: Kế hoạch sử dụng đất XD cơ sở văn hóa năm 2024 .....	69
Bảng 64: Danh mục công trình đất xây dựng cơ sở y tế năm 2024.....	70

Bảng 65: Kế hoạch sử dụng đất XD cơ sở y tế năm 2024 .....	70
Bảng 66: Danh mục công trình đất cơ sở giáo dục và đào tạo năm 2024 .....	70
Bảng 67: Kế hoạch sử dụng đất XD cơ sở giáo dục và đào tạo năm 2024.....	71
Bảng 68: Kế hoạch sử dụng đất XD cơ sở thể dục thể thao năm 2024 .....	71
Bảng 69: Danh mục công trình đất năng lượng năm 2024 .....	72
Bảng 70: Kế hoạch sử dụng đất công trình năng lượng năm 2024.....	72
Bảng 71: Kế hoạch sử dụng đất công trình bưu chính, viễn thông năm 2024.....	72
Bảng 72: Kế hoạch sử dụng đất cơ sở tôn giáo năm 2024.....	73
Bảng 73: Kế hoạch sử dụng đất làm nghĩa trang, nhà tang lễ, nhà hỏa táng năm 2024 .....	73
Bảng 74: Kế hoạch sử dụng đất chợ năm 2024 .....	74
Bảng 75: KHSD đất sinh hoạt cộng đồng năm 2024.....	74
Bảng 76: Danh mục công trình đất ở tại nông thôn năm 2024 .....	75
Bảng 77: Kế hoạch sử dụng đất ở nông thôn năm 2024 .....	75
Bảng 78: Danh mục công trình đất ở tại đô thị năm 2024.....	75
Bảng 79: Kế hoạch sử dụng đất XD trụ sở cơ quan năm 2024.....	76
Bảng 80: Kế hoạch sử dụng đất sông, ngòi, kênh, rạch, suối năm 2024 .....	77
Bảng 81: Kế hoạch sử dụng đất có mặt nước chuyên dùng năm 2024.....	77
Bảng 82: Kế hoạch sử dụng đất phi nông nghiệp khác năm 2024.....	77
Bảng 83: Diện tích các loại đất chuyển mục đích sử dụng năm 2024 .....	78
Bảng 84: Diện tích các loại đất cần thu hồi năm 2024 .....	80



## DANH MỤC CÁC TỪ VIẾT TẮT

CCN: Cụm công nghiệp  
CNC: Công nghệ cao  
DTTN: Diện tích tự nhiên  
GCNQSDĐ: Giấy chứng nhận quyền sử dụng đất  
GĐ: Giai đoạn  
GIS: Hệ thống thông tin địa lý  
GDP: Tổng sản phẩm nội địa  
GTSX: Giá trị sản xuất  
HĐND: Hội đồng Nhân dân  
KCN: Khu công nghiệp  
KCX: Khu chế xuất  
KTXH: Kinh tế xã hội  
LĐNN: Lao động nông nghiệp  
NN: Nông nghiệp  
NN CNC: Nông nghiệp công nghệ cao  
NTM: Nông thôn mới  
NTTS: Nuôi trồng thủy sản  
NVH: Nhà văn hóa  
PNN: Phi nông nghiệp  
PCGD: Phổ cập giáo dục  
QH: Quy hoạch  
QHSDĐ: Quy hoạch sử dụng đất  
KHSDĐ: Kế hoạch sử dụng đất  
SDĐ: Sử dụng đất  
SXNN: Sản xuất nông nghiệp  
SXPNN: Sản xuất phi nông nghiệp  
TW: Trung ương  
THCS: Trung học cơ sở  
THPT: Trung học phổ thông  
UBND: Ủy ban Nhân dân  
XLCT: Xử lý chất thải  
XLNT: Xử lý nước thải

## ĐẤT VÀN ĐỀ

Đất đai là nguồn tài nguyên vô cùng quý giá của quốc gia, là cơ sở không gian của mọi quá trình sản xuất, là tư liệu sản xuất đặc biệt không có gì thay thế được, là thành phần quan trọng nhất của môi trường sống và là địa bàn phân bố các khu dân cư, xây dựng các công trình kinh tế, văn hóa, xã hội, an ninh, quốc phòng. Hiến pháp nước Cộng hòa xã hội chủ nghĩa Việt Nam năm 2013 đã quy định “Đất đai là tài nguyên đặc biệt của quốc gia, nguồn lực quan trọng phát triển đất nước, được quản lý theo pháp luật” (Khoản 1 Điều 54).

Quy hoạch, kế hoạch sử dụng đất là một trong 15 nội dung quản lý Nhà nước về đất đai theo Điều 22 Luật Đất đai 2013 (nay là 18 nội dung quản lý Nhà nước về đất đai theo Điều 20 Luật Đất đai 2024). Đồng thời nội dung, trách nhiệm, thẩm quyền lập, phê duyệt và quản lý quy hoạch, kế hoạch sử dụng đất các cấp đã được quy định cụ thể tại Chương 4 với 17 Điều (từ Điều 35 đến Điều 51 Luật Đất đai 2013) và Chương 5 với 18 điều (từ Điều 60 đến Điều 77 Luật Đất đai 2024), trong đó tại Khoản 2 Điều 37 Luật Đất đai 2013 đã quy định “Kế hoạch sử dụng đất cấp huyện được lập hàng năm”.

Mục đích của xây dựng kế hoạch sử dụng đất hàng năm là nhằm cụ thể và chi tiết hóa quy hoạch sử dụng đất đã được xét duyệt, làm căn cứ để Nhà nước thực hiện thẩm quyền về thu hồi đất, giao đất, cho thuê đất, chuyển mục đích sử dụng đất; đồng thời để quản lý và sử dụng quỹ đất một cách khoa học và chặt chẽ. Bên cạnh đó, việc xây dựng kế hoạch sử dụng đất hàng năm nhằm đáp ứng nhu cầu đất đai cho mục tiêu phát triển kinh tế - xã hội và mục tiêu phát triển của các ngành, các lĩnh vực trên nguyên tắc phù hợp với quy hoạch sử dụng đất, đảm bảo sử dụng đất hiệu quả, tiết kiệm, hợp lý.

Do đó, để có căn cứ pháp lý cho giao đất, cho thuê đất, cho phép chuyển mục đích sử dụng đất, thu hồi đất thì cần thiết phải lập Kế hoạch sử dụng đất năm 2024 trên địa bàn huyện Hớn Quản theo quy định.

- **Tên dự án:** Kế hoạch sử dụng đất năm 2024 huyện Hớn Quản.
- **Cơ quan chủ quản đầu tư:** UBND huyện Hớn Quản.
- **Chủ đầu tư:** Phòng Tài nguyên và Môi trường huyện Hớn Quản.

### 1. Mục đích lập kế hoạch sử dụng đất

- Đánh giá thực trạng sử dụng đất trên địa bàn huyện, làm cơ sở khoa học và thực tiễn cho lập kế hoạch sử dụng đất.
- Đánh giá kết quả thực hiện kế hoạch sử dụng đất năm trước.
- Xác định nhu cầu sử dụng đất cho các ngành, lĩnh vực trong năm kế hoạch và phân bổ đến từng đơn vị hành chính cấp xã.
- Xác định diện tích đất cần thu hồi trong năm kế hoạch và phân bổ đến từng đơn vị hành chính cấp xã. Xác định rõ quy mô diện tích, địa điểm công trình, dự án để thực hiện thu hồi đất trong năm kế hoạch.
- Xác định diện tích các loại đất cần chuyển mục đích sử dụng trong năm kế hoạch đến từng đơn vị hành chính cấp xã.
- Dự kiến các nguồn thu từ giao đất, cho thuê đất, chuyển mục đích sử dụng đất và các khoản chi cho việc bồi thường, hỗ trợ, tái định cư trong năm kế hoạch sử dụng đất.
- Xác định các giải pháp tổ chức thực hiện kế hoạch sử dụng đất.

## 2. Yêu cầu lập kế hoạch sử dụng đất

- Đánh giá thực trạng phát triển kinh tế - xã hội và điều kiện tự nhiên, tài nguyên thiên nhiên trên địa bàn huyện làm cơ sở khoa học và thực tiễn cho xây dựng phương án kế hoạch sử dụng đất.

- Xác định đầy đủ nhu cầu sử dụng đất của các ngành, các lĩnh vực trên địa bàn huyện; đồng thời các dự án phải đảm bảo tính khả thi.

- Xác định cụ thể, đảm bảo tính khả thi của các vùng phụ cận các dự án hạ tầng kỹ thuật, xây dựng, chỉnh trang các khu dân cư để đấu giá quyền sử dụng đất nhằm tăng nguồn thu ngân sách từ đất.

- Các giải pháp thực hiện phải đảm bảo phù hợp với năng lực tổ chức thực hiện của huyện, phát huy sức mạnh tổng hợp của cả hệ thống chính trị, các thành phần kinh tế trên địa bàn.

## 3. Nội dung lập kế hoạch sử dụng đất

Nội dung lập kế hoạch sử dụng đất năm 2024 được thực hiện theo Luật Đất đai năm 2013 và theo quy định tại Điều 43 Thông tư số 01/2021/TT-BTNMT ngày 12/4/2021 của Bộ Tài nguyên và Môi trường do Luật Đất đai 2024 đã có hiệu lực nhưng các Thông tư mới hướng dẫn trình tự lập kế hoạch sử dụng đất hàng năm cấp huyện chưa ban hành. Do đó, trình tự thực hiện bao gồm các nội dung chính sau:

- Điều tra, thu thập thông tin, tài liệu và khảo sát thực địa.
- Phân tích, đánh giá kết quả thực hiện kế hoạch sử dụng đất năm 2023.
- Lập kế hoạch sử dụng đất năm 2024.

Chỉ tiêu sử dụng đất, mã ký hiệu, loại đất được phân bổ, được xác định, được xác định bổ sung trong quy hoạch, kế hoạch sử dụng đất cấp huyện như sau:

**Bảng 1:** Hệ thống chỉ tiêu sử dụng đất cấp huyện

STT	Chỉ tiêu sử dụng đất	Mã	Chỉ tiêu được phân bổ	Chỉ tiêu được xác định	Chỉ tiêu được xác định bổ sung
<b>I</b>	<b>Loại đất</b>				
<b>1</b>	<b>Đất nông nghiệp</b>	<b>NNP</b>	x	0	x
	<i>Trong đó:</i>				
1.1	Đất trồng lúa	LUA	x	0	x
	<i>Trong đó: Đất chuyên trồng lúa nước</i>	<i>LUC</i>	x	0	x
1.2	Đất trồng cây hàng năm khác	HNK	0	x	0
1.3	Đất trồng cây lâu năm	CLN	x	0	x
1.4	Đất rừng phòng hộ	RPH	x	0	x
1.5	Đất rừng đặc dụng	RDD	x	0	x
1.6	Đất rừng sản xuất	RSX	x	0	x
	<i>Trong đó: đất có rừng SX là rừng tự nhiên</i>	<i>RSN</i>	<i>x</i>	<i>0</i>	<i>0</i>
1.7	Đất nuôi trồng thủy sản	NTS	0	x	0
1.8	Đất làm muối	LMU	0	x	0
1.9	Đất nông nghiệp khác	NKH	0	x	0
<b>2</b>	<b>Đất phi nông nghiệp</b>	<b>PNN</b>	x	0	0

STT	Chỉ tiêu sử dụng đất	Mã	Chỉ tiêu được phân bổ	Chỉ tiêu được xác định	Chỉ tiêu được xác định bổ sung
	<i>Trong đó:</i>				
2.1	Đất quốc phòng	CQP	x	0	0
2.2	Đất an ninh	CAN	x	0	0
2.3	Đất khu công nghiệp	SKK	x	0	0
2.4	Đất cụm công nghiệp	SKN	x	0	0
2.5	Đất thương mại, dịch vụ	TMD	x	0	x
2.6	Đất cơ sở sản xuất phi nông nghiệp	SKC	x	0	x
2.7	Đất sử dụng cho hoạt động khoáng sản	SKS	x	0	x
2.8	Đất sản xuất vật liệu xây dựng, làm đồ gốm	SKX	0	x	0
2.9	Đất phát triển hạ tầng cấp quốc gia, cấp tỉnh, cấp huyện, cấp xã	DHT	x	x	0
	<i>Trong đó :</i>				
-	Đất giao thông	DGT	x	x	0
-	Đất thủy lợi	DTL	x	x	0
-	Đất xây dựng cơ sở văn hóa	DVH	x	x	0
-	Đất xây dựng cơ sở y tế	DYT	x	x	0
-	Đất xây dựng cơ sở giáo dục và đào tạo	DGD	x	x	0
-	Đất xây dựng cơ sở thể dục thể thao	DTT	x	x	0
-	Đất công trình năng lượng	DNL	x	x	0
-	Đất công trình bưu chính, viễn thông	DBV	x	x	0
-	Đất xây dựng kho dự trữ quốc gia	DKG	x	0	0
-	Đất có di tích lịch sử - văn hóa	DDT	x	0	0
-	Đất bãi thải, xử lý chất thải	DRA	x	0	x
-	Đất cơ sở tôn giáo	TON	x	0	0
-	Đất làm nghĩa trang, nhà tang lễ, nhà hỏa táng	NTD	x	0	x
-	Đất xây dựng cơ sở khoa học và công nghệ	DKH	0	x	0
-	Đất xây dựng cơ sở dịch vụ xã hội	DXH	0	x	0
-	Đất chợ	DCH	0	x	0
2.10	Đất danh lam thắng cảnh	DDL	x	0	x
2.11	Đất sinh hoạt cộng đồng	DSH	0	x	0
2.12	Đất khu vui chơi, giải trí công cộng	DKV	0	x	0
2.13	Đất ở tại nông thôn	ONT	x	0	x
2.14	Đất ở tại đô thị	ODT	x	0	0
2.15	Đất xây dựng trụ sở cơ quan	TSC	x	0	x
2.16	Đất xây dựng trụ sở của tổ chức sự nghiệp	DTS	x	0	x
2.17	Đất xây dựng cơ sở ngoại giao	DNG	x	0	0
2.18	Đất tín ngưỡng	TIN	0	x	0
2.19	Đất sông, ngòi, kênh, rạch, suối	SON	0	x	0
2.20	Đất có mặt nước chuyên dùng	MNC	0	x	0
2.21	Đất phi nông nghiệp khác	PNK	0	x	0
<b>3</b>	<b>Đất chưa sử dụng</b>	<b>CSD</b>	<b>x</b>	<b>0</b>	<b>0</b>
<b>II</b>	<b>Khu chức năng*</b>				

STT	Chỉ tiêu sử dụng đất	Mã	Chỉ tiêu được phân bổ	Chỉ tiêu được xác định	Chỉ tiêu được xác định bổ sung
1	Đất khu công nghệ cao	KCN	x	0	0
2	Đất khu kinh tế	KKT	x	0	0
3	Đất đô thị	KDT	x	0	0
4	Khu sản xuất nông nghiệp (khu vực chuyên trồng lúa nước, khu vực chuyên trồng cây công nghiệp lâu năm)	KNN	x	x	0
5	Khu lâm nghiệp (khu vực rừng phòng hộ, rừng đặc dụng, rừng sản xuất)	KLN	x	x	0
6	Khu du lịch	KDL	x	0	0
7	Khu bảo tồn thiên nhiên và đa dạng sinh học	KBT	x	0	0
8	Khu phát triển công nghiệp (khu công nghiệp, cụm công nghiệp)	KPC	x	0	0
9	Khu đô thị (trong đó có khu đô thị mới)	DTC	x	0	0
10	Khu thương mại - dịch vụ	KTM	x	x	0
11	Khu đô thị - thương mại - dịch vụ	KDV	0	x	0
12	Khu dân cư nông thôn	DNT	x	x	0
13	Khu ở, làng nghề, sản xuất phi nông nghiệp nông thôn	KON	0	x	0

*Ghi chú: Trong đó, x: được phân bổ, được xác định, được xác định bổ sung; "0": không được phân bổ, không được xác định, không được xác định bổ sung; dấu \*: không tổng hợp khi tính tổng diện tích tự nhiên.*

#### **4. Những căn cứ pháp lý và cơ sở lập kế hoạch sử dụng đất**

##### **4.1. Các văn bản Trung ương, Bộ, ngành**

- Luật số 45/2013/QH13 ngày 29/11/2013;
- Luật số 35/2018/QH14 sửa đổi, bổ sung một số điều của 37 luật có liên quan đến quy hoạch;
- Luật số 28/2018/QH14 sửa đổi, bổ sung một số điều của 11 Luật có liên quan đến quy hoạch;
- Luật số 31/2024/QH15 ngày 18/01/2024;
- Nghị định số 43/2014/NĐ-CP ngày 15/5/2014 của Chính phủ quy định chi tiết thi hành một số điều của Luật Đất đai;
- Nghị định số 01/2017/NĐ-CP ngày 06/01/2017 của Chính phủ về sửa đổi, bổ sung một số Nghị định quy định chi tiết thi hành Luật Đất đai;
- Nghị định số 148/2020/NĐ-CP ngày 18/12/2020 của Chính phủ sửa đổi, bổ sung một số Nghị định quy định chi tiết thi hành Luật Đất đai;
- Nghị định số 37/2019/NĐ-CP ngày 07/5/2019 của Chính phủ quy định chi tiết thi hành một số điều của luật quy hoạch;
- Nghị định số 102/2024/NĐ-CP ngày 30/7/2024 của Chính phủ quy định chi tiết thi hành một số điều của Luật Đất đai;
- Nghị định số 112/2024/NĐ-CP ngày 11/9/2024 của Chính phủ quy định chi tiết về đất trồng lúa;

- 
- Thông tư số 27/2018/TT-BTNMT ngày 14/12/2018 của Bộ Tài nguyên và Môi trường Quy định về thống kê, kiểm kê đất đai và lập bản đồ hiện trạng sử dụng đất;
  - Nghị quyết số 11/NQ-CP ngày 05/02/2018 của Chính phủ về triển khai thi hành Luật Quy hoạch;
  - Thông tư số 01/2021/TT-BTNMT ngày 12/4/2021 của Bộ Tài nguyên và Môi trường quy định chi tiết việc lập, điều chỉnh quy hoạch, kế hoạch sử dụng đất;
  - Thông tư số 09/2021/TT-BTNMT ngày 30/6/2021 của Bộ trưởng Bộ Tài nguyên và Môi trường sửa đổi, bổ sung một số điều của các thông tư quy định chi tiết và hướng dẫn thi hành Luật Đất đai;
  - Quyết định số 326/QĐ-TTg ngày 09/3/2022 của Thủ tướng Chính phủ phân bổ chỉ tiêu quy hoạch sử dụng đất quốc gia thời kỳ 2021-2030, tầm nhìn đến năm 2050, kế hoạch sử dụng đất quốc gia 5 năm 2021-2025;
  - Quyết định số 1489/QĐ-TTg ngày 24/11/2023 của Thủ tướng Chính phủ phê duyệt Quy hoạch tỉnh Bình Phước thời kỳ 2021-2030, tầm nhìn đến năm 2050;
  - Quyết định số 227/QĐ-TTg ngày 12/3/2024 của Thủ tướng Chính phủ: Điều chỉnh một số chỉ tiêu sử dụng đất đến năm 2025 được Thủ tướng Chính phủ phân bổ tại Quyết định số 326/QĐ-TTg ngày 09 tháng 3 năm 2022.

## **2.2. Các văn bản cấp tỉnh, huyện**

- Nghị quyết số 21/2023/NQ-HĐND ngày 08/12/2023 của HĐND tỉnh Bình Phước thông qua danh mục các dự án cần thu hồi đất năm 2024, hủy danh mục các dự án không thực hiện và danh mục các dự án thu hồi đất quá 03 năm chưa thực hiện trên địa bàn tỉnh Bình Phước;
- Quyết định số 490/QĐ-UBND ngày 30/3/2023 của UBND tỉnh Bình Phước công bố hiện trạng rừng tỉnh Bình Phước năm 2022;
- Quy hoạch sử dụng đất đến năm 2030 huyện Hớn Quản được UBND tỉnh phê duyệt tại Quyết định số 412/QĐ-UBND ngày 09/3/2022;
- Kế hoạch sử dụng đất năm 2023 huyện Hớn Quản được UBND tỉnh phê duyệt tại Quyết định số 1258/QĐ-UBND ngày 07/8/2023;
- Công văn số 818/STNMT-CCQLĐĐ ngày 25/3/2024 của Sở Tài nguyên và Môi trường tỉnh Bình Phước về việc phân bổ chỉ tiêu sử dụng đất cấp tỉnh đến năm 2025 tạm thời;
- Công văn số 1509/STNMT-CCQLĐĐ ngày 22/7/2022 của Sở Tài nguyên và Môi trường tỉnh Bình Phước về việc hướng dẫn tiếp nhận đăng ký nhu cầu sử dụng đất trong Kế hoạch sử dụng đất hàng năm cấp huyện và bổ sung Kế hoạch sử dụng đất hàng năm cấp huyện;
- Công văn số 1986/STNMT-CCQLĐĐ ngày 07/9/2022 của Sở Tài nguyên và Môi trường tỉnh Bình Phước về việc hướng dẫn một số nội dung trong lập kế hoạch sử dụng đất hàng năm cấp huyện và điều kiện đăng ký danh mục dự án cần thu hồi đất thông qua HĐND tỉnh;
- Báo cáo số 468/BC-UBND ngày 12/12/2023 về Tình hình kinh tế - xã hội, quốc phòng - an ninh năm 2023 và kế hoạch phát triển kinh tế - xã hội năm 2024;
- Báo cáo số 03/BC-KLĐ ngày 10/01/2024 của Đội kiểm lâm CD&PCCCR về kết quả theo dõi, cập nhật diễn biến rừng trên địa bàn huyện Hớn Quản năm 2023;

- Số liệu Thống kê đất đai năm 2023;
- Kết quả thực hiện kế hoạch sử dụng đất năm 2023;
- Nhu cầu sử dụng đất năm 2024 của các Sở, Ban, Ngành liên quan và UBND các xã, thị trấn;
- Các hồ sơ, tài liệu khác có liên quan đến lập kế hoạch sử dụng đất trên địa bàn huyện.

## 5. Các sản phẩm giao nộp

- Báo cáo thuyết minh tổng hợp kế hoạch sử dụng đất năm 2024 huyện Hớn Quản;
- Bản đồ kế hoạch sử dụng đất năm 2024 huyện Hớn Quản - tỉnh Bình Phước tỉ lệ 1/25.000 (bản in trên giấy và bản dạng số).
- Các sản phẩm được lưu trữ tại:
  - + UBND tỉnh Bình Phước : 01 bộ
  - + Sở Tài nguyên và Môi trường tỉnh Bình Phước : 01 bộ
  - + UBND huyện Hớn Quản : 01 bộ
  - + Phòng Tài nguyên và Môi trường huyện Hớn Quản : 01 bộ.

## I. KHÁI QUÁT VỀ ĐIỀU KIỆN TỰ NHIÊN, KINH TẾ, XÃ HỘI

### 1.1. Điều kiện tự nhiên

#### 1.1.1. Vị trí địa lý

Huyện Hớn Quản được thành lập theo Nghị quyết số 35/NQ-CP ngày 11/8/2009 của Chính phủ trên cơ sở tách ra từ huyện Bình Long, nằm ở phía Tây Nam tỉnh Bình Phước, cách thị xã Bình Long khoảng 12 km và thành phố Đồng Xoài 45 km về phía Đông. Huyện có tổng diện tích tự nhiên là 66.414,22 ha (chiếm 9,66% tổng diện tích tự nhiên của tỉnh Bình Phước), có địa giới và các đơn vị hành chính cấp xã như sau:

\* Về địa giới hành chính:

- Phía Đông giáp huyện Phú Riềng và huyện Đồng Phú;
- Phía Tây giáp tỉnh Tây Ninh;
- Phía Nam giáp huyện Chơn Thành;
- Phía Bắc giáp huyện Lộc Ninh và thị xã Bình Long.

\* Về đơn vị hành chính: có 13 đơn vị hành chính cấp xã (12 xã và 1 thị trấn):

**Bảng 2:** Các đơn vị hành chính của huyện Hớn Quản

STT	Đơn vị hành chính	Diện tích (ha)	STT	Đơn vị hành chính	Diện tích (ha)
1	Thị trấn Tân Khai	4.273,09	8	Xã Minh Đức	5.292,50
2	Xã Thanh An	6.232,32	9	Xã Đồng Nơ	4.713,39
3	Xã Tân Lợi	4.585,02	10	Xã An Khương	4.595,39
4	Xã Tân Hưng	9.638,93	11	Xã Thanh Bình	1.146,92
5	Xã Tân Hiệp	7.192,92	12	Xã An Phú	4.122,64
6	Xã Phước An	4.445,85	13	Xã Tân Quan	2.879,95
7	Xã Minh Tâm	7.295,31		<b>Tổng diện tích</b>	<b>66.414,22</b>

Huyện Hớn Quản có Quốc lộ 13 chạy dọc huyện theo hướng Bắc Nam, cách thành phố Hồ Chí Minh khoảng 100 km về phía Bắc. *Vị trí huyện Hớn Quản cho thấy một số lợi thế và hạn chế sau đây đến phát triển kinh tế - xã hội và và tình hình sử dụng đất đai:*

- Trung tâm huyện Hớn Quản nằm ngay trên Quốc lộ 13, đi từ phía Bắc (TX. Bình Long và huyện Lộc Ninh) xuống phía Nam (huyện Bàu Bàng, tỉnh Bình Dương) về TP. Hồ Chí Minh. Từ Hớn Quản có thể đi lại, vận chuyển hàng hóa đến các vùng kinh tế trong cả nước, là điều kiện cho phép đẩy nhanh quá trình khai thác sử dụng đất và mở cửa, hòa nhập với các khu vực kinh tế phát triển bên ngoài.

- Tuy thuộc vùng Đông Nam Bộ (ĐNB), nhưng so với các tỉnh khác trong vùng thì Bình Phước nói chung và huyện Hớn Quản nói riêng vẫn xa các trung tâm kinh tế chính trị và thành phố lớn; xa các bến cảng, sân bay, vì vậy ít có cơ hội được hưởng sức lan tỏa của các trung tâm phát triển.

### **1.1.2. Khí hậu**

Huyện Hớn Quản mang đặc điểm chung của khí hậu vùng ĐNB, nằm trong vùng có khí hậu nhiệt đới gió mùa cận xích đạo, có nền nhiệt cao đều quanh năm, ít gió bão, không có mùa đông lạnh, thuận lợi cho phát triển kinh tế nói chung và đặc biệt là sản xuất nông nghiệp với các cây trồng nhiệt đới rất điển hình như cao su, điều, tiêu...

- Bức xạ mặt trời: cao so với cả nước, trên 130 kcalo/cm<sup>2</sup>/năm và phân bố khá đều trong năm, thuận lợi cho cây trồng phát triển quanh năm. Thời kỳ có cường độ bức xạ cao nhất vào tháng III & tháng IV, đạt 300 - 400 calo/cm<sup>2</sup>/ngày. Cán cân bức xạ có trị số lớn 70 - 75 kcalo/cm<sup>2</sup>/năm. Chế độ nhiệt cao và khá ổn định: nhiệt độ cao đều trong năm 25,8 - 26,2°C. Nhiệt độ trung bình tối cao không quá 33°C (31,7 - 32,2°C); nhiệt độ trung bình tối thấp không dưới 20°C (21,5 - 22°C). Tổng tích ôn rất cao 9,28 - 9,36°C. Tổng giờ nắng trong năm trung bình 2.400 - 2.500 giờ. Số giờ nắng bình quân trong ngày 6,2 - 6,6 giờ.

- Lượng mưa: cao nhất vùng ĐNB, bình quân 2.045 - 2.315 mm, phân hóa thành hai mùa: mùa mưa và mùa khô.

+ Mùa khô: kéo dài trong 06 tháng, từ tháng 11 đến tháng 4 năm sau; lượng mưa rất thấp chỉ chiếm khoảng 10 - 15% lượng mưa cả năm.

+ Mùa mưa: kéo dài trong 06 tháng, từ tháng 5 đến tháng 11; mưa rất tập trung với lượng mưa chiếm 85 - 90% tổng lượng mưa cả năm. Chỉ riêng 04 tháng mưa lớn nhất, lượng mưa đã chiếm 62 - 63% lượng mưa cả năm.

Lượng mưa phân hóa theo mùa đã chi phối mạnh mẽ đến sản xuất nông nghiệp: Mùa mưa cây cối phát triển xanh tốt và là mùa sản xuất chính; ngược lại, mùa khô cây cối khô cằn, phát triển rất kém. Tuy là một huyện đầu nguồn nhưng khả năng cung cấp nước tưới cho nông nghiệp lại rất khó khăn, chưa đầy 10% diện tích đất nông nghiệp có tưới; vì vậy trong sản xuất nông nghiệp cần phải chọn và đưa vào sử dụng những loại hình sử dụng đất sử dụng ít hoặc không cần nước tưới như cao su, điều, mì...

- Nắng: Tổng số giờ nắng trong năm từ 2.400 - 2.500 giờ. Số giờ nắng bình quân trong ngày từ 6,2 - 6,6 giờ. Thời gian nắng nhiều nhất vào tháng 1, 2, 3, 4 và thời gian ít nắng nhất vào tháng 7, 8 và 9.

- Gió: Mỗi năm có 2 mùa gió. Trong mùa mưa, hướng gió thịnh hành là Tây - Nam; mùa khô, gió thịnh hành hướng Đông - Bắc. Chuyển tiếp giữa hai mùa còn có gió Đông và Đông Nam. Tốc độ gió trung bình đạt 10 - 15 m/s, lớn nhất 25 - 30 m/s (90 - 110 km/h). Khu vực



huyện không chịu ảnh hưởng của gió bão.

### 1.1.3. Địa hình

Hớn Quản không có núi cao, chỉ có một vài ngọn đồi thấp thoải dần theo hướng Bắc - Nam. Khu vực phía Bắc (phường An Lộc thuộc thị xã Bình Long) có đồi Đồng Long, phía Đông Nam có núi Gió. Cao độ trung bình 50 - 55 m, cao nhất ở phía Bắc và Đông Bắc trên vùng đất bazan có độ cao khoảng 70 m; còn lại hầu hết là đồi thoải trên bậc thềm phù sa cổ có độ cao từ 45 - 60 m.

Thống kê diện tích theo địa hình cho thấy: độ dốc rất thuận lợi cho sử dụng đất, trong đó địa hình < 3° có 2.693 ha (4,05% DTTN), độ dốc 3 - 8° có 41.934 ha (63,14%), độ dốc 8 - 15° có 12.611 ha (18,98% DTTN), độ dốc 15 - 20° có 5.212 ha (7,85% DTTN), độ dốc 20 - 25° có 2.382 ha (3,59% DTTN), độ dốc > 25° có 206 ha (0,31% DTTN). Nhìn chung, khoảng 2/3 DTTN của huyện có địa hình rất thuận lợi cho việc bố trí sử dụng đất.

### 1.1.4. Địa chất

Huyện Hớn Quản có 2 loại mẫu chất và đá mẹ tạo đất là phù sa cổ và đá bazan:

- Đá bazan: Bao phủ khoảng 51% diện tích lãnh thổ; phân bố tập trung ở các xã phía Bắc và phía Đông. Đặc điểm chung của đá bazan là hàm lượng oxyt sắt cao (10 - 11%), oxyt magiê từ 7 - 10%, oxyt canxi 8 - 10%, oxyt photpho 0,5 - 0,8%, hàm lượng Natri cao hơn Kali. Vì vậy, các đá bazan thường có màu đen, trong điều kiện nhiệt đới ẩm đã phát triển một lớp vỏ phong hóa rất dày và có màu nâu đỏ điển hình.

Các đất hình thành trên đá bazan thuộc nhóm đỏ vàng (Ferralsols), là loại đất có chất lượng tốt nhất trong các loại đất đồi núi ở nước ta, thích hợp với nhiều loại cây trồng như cao su, tiêu, điều, cà phê, cây ăn trái... và cả những cây hàng năm. Về nền móng địa chất, các đất bazan có độ chịu lực cao, phân bố ở địa hình thoát nước tốt, thuận lợi cho các việc XD công trình cơ sở hạ tầng.

- Mẫu chất phù sa cổ: Mẫu chất phù sa cổ có tuổi Pleistocene, bao phủ khoảng 49% diện tích lãnh thổ; phân bố ở các xã phía Nam. Tầng dày của phù sa cổ từ 2 - 7 m, có màu nâu vàng, lên sát tầng mặt chuyển sang màu xám. Cấp hạt thường thô, chủ yếu là cát, cát pha, thịt nhẹ hoặc thịt trung bình.

Các loại đất hình thành trên phù sa cổ thường nghèo dinh dưỡng và có hoạt tính thấp. Các đất hình thành trên phù sa cổ thuộc nhóm đất xám (Acrisols). Tuy có chất lượng không cao nhưng rất đa dạng về các loại hình sử dụng đất, từ các cây lâu năm như cao su, cây ăn trái, tiêu, điều... đến các cây hàng năm như lúa, mì, bắp, mía, đậu đỗ các loại... Ưu điểm nổi bật của các đất trên phù sa cổ thường có độ chịu lực cao, địa hình khá bằng, thoát nước tốt nên rất thuận lợi cho việc XD các công trình hạ tầng. Ngoài ra, nước ngầm ở bậc thềm này khá phong phú và có chất lượng rất tốt.

### 1.1.5. Thủy văn

Hệ thống thủy văn huyện Hớn Quản khá phong phú, trong đó có sông Bé và sông Sài Gòn thuộc hệ thống sông Đồng Nai và nhiều các sông suối nhỏ.

Tuy nhiên, các sông, suối trong vùng có lòng sông hẹp, dốc, lũ lớn trong mùa mưa và khô kiệt trong mùa khô nên khả năng cung cấp nước cho sản xuất và sinh hoạt rất khó khăn và hạn chế. Muốn sử dụng được nguồn nước này cho sản xuất cần có những đầu tư lớn để xây dựng các công trình thủy lợi.

## 1.2. Các nguồn tài nguyên

### 1.2.1. Tài nguyên đất

Theo tài liệu bản đồ đất huyện Hớn Quản của Phân viện Quy hoạch và Thiết kế nông nghiệp cho thấy trên địa bàn có 04 nhóm đất, với 07 đơn vị bản đồ đất như sau:

**Bảng 3:** Thống kê các loại đất huyện Hớn Quản

Tên đất		KÝ HIỆU	Diện tích	
Theo phân loại Việt Nam	Tên tương đương FAO/WRB		(ha)	(%)
<b>I/ NHÓM ĐẤT XÁM</b>			<b>22.734,58</b>	<b>34,23</b>
1. Đất xám trên phù sa cổ	Haplic Acrisols	X	21.221,32	31,95
2. Đất xám gley	Gleyic Acrisols	Xg	1.513,26	2,28
<b>II/ NHÓM ĐẤT ĐỎ VÀNG</b>			<b>39.171,77</b>	<b>58,98</b>
3. Đất nâu đỏ trên bazan	Rhodic Ferralsols	Fk	23.104,35	34,79
4. Đất nâu vàng trên bazan	Xanthic Ferralsols	Fu	11.390,28	17,15
5. Đất nâu vàng trên phù sa cổ	Chromi-Haplic Acrisols	Fp	4.677,14	7,04
<b>III/ NHÓM ĐẤT ĐỐC TỤ</b>			<b>2.692,97</b>	<b>4,05</b>
6. Đất đốc tụ	CumulicGleysols/ Regosols	D	2.692,97	4,05
<b>IV/ NHÓM ĐẤT XÓI MÒN TSD</b>			<b>206,21</b>	<b>0,31</b>
7. Đất xói mòn tro sỏi đá	Lithic Leptosols	E	206,21	0,31
<b>V/ SÔNG SUỐI - MẶT NƯỚC</b>			<b>1.608,69</b>	<b>2,42</b>

Nguồn: Phân viện Quy hoạch và Thiết kế nông nghiệp, cập nhật đến năm 2020

(\*WRB = World Reference Base for Soil Resources, ISSS/FAO/ISRIC, 1998

= Cơ sở tham chiếu tài nguyên đất thế giới, ISSS/FAO/ISRIC, 1998

Số liệu trên cho thấy tài nguyên đất H.Hớn Quản có chất lượng khá tốt, rất thuận lợi cho sản xuất nông nghiệp và các mục đích sử dụng khác. Trong tổng quỹ đất tự nhiên của huyện có tới 97% diện tích có khả năng sử dụng cho nông nghiệp. Trong đó:

- Loại có chất lượng tốt: chiếm 50% DTTN; thích hợp với các cây trồng lâu năm có giá trị kinh tế cao như: cao su, tiêu, cây ăn quả, điều.

- Loại có chất lượng trung bình: chiếm 40% DTTN; thích hợp với cao su, cây ăn quả, điều, tiêu và các cây hàng năm khác như: lúa, mì, bắp, rau màu...

- Loại có chất lượng kém: chiếm khoảng 10% DTTN, ít và không thích hợp với sản xuất nông nghiệp.

### 1.2.2. Tài nguyên khoáng sản và vật liệu XD

Theo Quyết định số 47/2017/QĐ-UBND ngày 02/11/2017 của UBND tỉnh Bình Phước về phê duyệt Quy hoạch thăm dò, khai thác và sử dụng khoáng sản trên địa bàn tỉnh Bình Phước đến năm 2020 và định hướng tới năm 2030, trên địa bàn huyện Hớn Quản có 16 khu vực được quy hoạch thăm dò và khai thác; trong đó: đá xây dựng có 06 khu vực, đất san lấp có 03 khu vực, sét gạch ngói có 06 khu vực và cát xây dựng có 01 khu vực.

Ngày 28/7/2020, UBND tỉnh có quyết định số 1717/QĐ-UBND về việc phê duyệt bổ sung Quy hoạch thăm dò, khai thác và sử dụng khoáng sản trên địa bàn tỉnh Bình Phước đến năm 2020 và định hướng tới năm 2030. Theo đó, bổ sung quy hoạch 01 khu vực khai thác đất san lấp trên địa bàn huyện.

### 1.2.3. Tài nguyên rừng

Trước đây, huyện Hớn Quản nói riêng và tỉnh Bình Phước nói chung, là vùng có tài

nguyên rừng phong phú nhất vùng Đông Nam Bộ. Hiện nay phần lớn diện tích đất rừng đã khai thác chuyển sang sử dụng cho mục đích khác như

Giai đoạn này đã chuyển 655 ha để phục vụ thực hiện dự án Khu công nghiệp Minh Hưng – Sikico và định hướng chuyển đổi mục đích thực hiện các công trình, dự án làm giảm diện tích đất rừng, chủ yếu là đất rừng sản xuất.

### **1.3. Tình hình phát triển kinh tế - xã hội**

#### **1.3.1. Về kinh tế**

##### **a) Sản xuất nông, lâm nghiệp:**

Giá trị sản xuất ngành nông, lâm nghiệp, thủy sản đạt 3.395 tỷ đồng, đạt 100,1% chỉ tiêu Nghị quyết, tăng 4,13% so với năm trước, cơ cấu nông nghiệp chuyển dịch đúng hướng.

Tổng diện tích cây lâu năm là 46.311 ha (giảm 619,1 ha so với năm 2022); tổng diện tích cây ăn trái 1.241,6 ha (tăng 174 ha so với năm 2022); tổng diện tích lúa Thu Đông gieo xạ 768,0 ha, năng suất ước 4,5 tấn/ha, sản lượng đạt 3.456 tấn (đạt 100,08% so với kế hoạch giao và tăng 121 tấn so với năm 2022). Chăn nuôi theo hướng trang trại, công nghệ cao ngày càng phát triển, tổng số trang trại trên địa bàn huyện là 92, trong đó, 60 trang trại heo (37 trại kín, 23 hở), 32 trang trại gà (26 trại kín, 6 trại hở).

**b) Công nghiệp, xây dựng:** Giá trị sản xuất công nghiệp – xây dựng năm 2023 đạt 1.297 tỷ đồng, đạt 106,31% chỉ tiêu Nghị quyết, tăng 21,23% so với năm trước.

Trên địa bàn huyện có 03 Khu công nghiệp với tổng diện tích gần 863 ha, trong đó: KCN Minh Hưng - Sikico 655 ha, KCN Việt Kiều 48 ha và KCN Tân Khai II 160 ha.

**c) Thương mại, dịch vụ:** Giá trị sản xuất thương mại – dịch vụ (theo giá thực tế) năm 2023 đạt 2.510 tỷ đồng, đạt 109,41% chỉ tiêu Nghị quyết, tăng 26,44% so với năm trước.

##### **d) Tài chính, ngân sách:**

Thu ngân sách nhà nước ước thực hiện năm 2023 là 347,7 tỷ đồng, đạt 95,27% dự toán UBND tỉnh giao và đạt 88,94% dự toán HĐND huyện giao. Chi ngân sách nhà nước ước thực hiện năm 2023 là 972,937 tỷ đồng, đạt 139,87% dự toán UBND tỉnh giao và đạt 95,46% dự toán HĐND huyện giao.

Tổng kế hoạch vốn năm 2023 là 370,826 tỷ đồng, giải ngân đến hết năm 2023 là 352,285 tỷ đồng, đạt 95% kế hoạch vốn giao.

Tổng nguồn kinh phí đã huy động trong năm 2023 để thực hiện đầu tư, xây dựng kết cấu hạ tầng là 390.884 triệu đồng.

##### **e) Lĩnh vực đất đai**

Công tác cấp giấy CNQSD đất: Công tác cấp giấy CNQSD đất: Tồn năm trước chuyển sang 816 hồ sơ; Tổng hồ sơ tiếp nhận trong năm là 2.253 hồ sơ; Tổng hồ sơ cần giải quyết 3.169 hồ sơ; đã giải quyết 2.882 hồ sơ; đang giải quyết 287 hồ sơ.

b) Lĩnh vực BT - GPMB, công tác quy hoạch, kế hoạch sử dụng đất và tài nguyên - môi trường: Ban hành thông báo thu hồi đất 02 dự án: Mương thoát nước mưa và mương thoát nước thải ngoài hàng rào KCN Minh Hưng Sikico mở rộng; XD đường Đông Tây 9.

##### **f) Chương trình mục tiêu quốc gia xây dựng nông thôn mới**

Đã chủ động phối hợp cấp tỉnh tổ chức thẩm định, công nhận về đích nông thôn mới đối

với xã Minh Đức và NTM nâng cao đối với xã Đồng Nơ năm 2022. Triển khai kế hoạch xây dựng nông thôn mới năm 2023, phấn đấu đưa xã Thanh An về đích nông thôn mới năm 2024, xã Tân Hiệp đạt chuẩn nông thôn mới nâng cao. Trong năm 2023, triển khai thực hiện 28,8km đường bê tông xi măng trên địa bàn các xã.

### **1.3.2. Về văn hóa, xã hội**

#### **a) Giáo dục và đào tạo**

Đã tổ chức tổng kết năm học 2022-2023. Đã tập trung chỉ đạo, triển khai đẩy nhanh công tác đầu tư xây dựng cơ sở vật chất các trường học, bố trí nguồn vốn để sửa chữa, mua sắm trang thiết bị dạy học và các trường đạt chuẩn quốc gia. Công tác xây dựng trường chuẩn quốc gia: ước thực hiện đạt 12 trường (đạt 100% chỉ tiêu so với nghị quyết).

#### **b) Y tế**

Số bác sỹ/vạn dân 5,1 bác sỹ (đạt 116,4% chỉ tiêu Nghị quyết); Số giường bệnh/vạn dân: 6,74 giường bệnh (đạt 86,4% Nghị quyết); Tăng dân số cơ học để tăng mức tăng dân số hàng năm 0,65% (đạt chỉ tiêu Nghị quyết); Tỷ lệ xã đạt chuẩn quốc gia về y tế đạt 100% đạt chỉ tiêu Nghị quyết.

#### **d) Dân số, lao động và an sinh xã hội**

- **Công tác lao động, việc làm:** giải quyết việc làm cho 3.620/3.600 lao động (đạt 100,5% chỉ tiêu Nghị quyết); đào tạo nghề 1.103/1.100 lao động (đạt 100,2% so với chỉ tiêu nghị quyết).

- **Công tác giảm nghèo:** Tổ chức triển khai thực hiện lồng ghép chương trình MTQG giảm nghèo bền vững vào chương trình MTQG xây dựng nông thôn mới; phấn đấu trong năm 2023 hoàn thành giảm 218 hộ nghèo, đạt 100% kế hoạch giao.

#### *\*Đánh giá điều kiện kinh tế - xã hội:*

Nhìn chung tình hình kinh tế - xã hội 06 tháng đầu năm trên địa bàn huyện ổn định và phát triển, các hoạt động công nghiệp, thương mại được quan tâm, thu ngân sách từ hoạt động sản xuất kinh doanh có nhiều khởi sắc; đạt được kết quả khá khả quan có 21/30 chỉ tiêu đạt, vượt theo tiến độ, 2/30 chỉ tiêu đạt thấp so với tiến độ.

Bên cạnh những kết quả đạt được, vẫn còn có những khó khăn, hạn chế:

- Tuy thu ngân sách đạt 42% chỉ tiêu đề ra, với những khó khăn dự báo tình hình thu ngân sách cuối năm khó đạt, ảnh hưởng lớn đến việc chi cân đối các chương trình, dự án.

- Tỷ lệ giải ngân vốn đầu tư công đạt thấp. Nguyên nhân: công tác lập thủ tục đầu tư thực hiện dự án chưa đảm bảo theo quy định; công tác BT-GPMB còn chậm, do đơn giá bồi thường thấp so với giá đất thị trường hiện tại và công tác phối hợp giữa chủ đầu tư, đơn vị được giao nhiệm vụ BT-GPMB với các đơn vị có liên quan còn chưa tốt trong việc vận động người dân nhận tiền bồi thường và bàn giao mặt bằng thi công.

### **1.4. Đánh giá chung về điều kiện tự nhiên, kinh tế - xã hội liên quan đến sử dụng đất**

#### **1.4.1. Những lợi thế chính cho việc khai thác sử dụng đất**

- Với khí hậu nhiệt đới gió mùa khá ôn hòa, địa hình tương đối bằng phẳng, chất lượng thổ nhưỡng khá tốt và phân bố tập trung nên rất thuận lợi để hình thành những vùng sản xuất nông lâm nghiệp tập trung, công nghệ cao.

- Các ngành kinh tế của huyện có mức tăng trưởng khá cao, sự chuyển dịch cơ cấu kinh tế hợp lý đã tạo tiền đề thuận lợi cho việc bố trí sử dụng đất. Đặc biệt là lĩnh vực công nghiệp, xây dựng và dịch vụ, thương mại liên tục tăng trưởng mạnh trong những năm qua.

- Sự chỉ đạo của cấp uỷ, chính quyền kịp thời đã góp phần không nhỏ trong việc bố trí sử dụng đất đai hợp lý.

- An ninh, chính trị và trật tự xã hội luôn ổn định cũng là cơ sở để phát triển kinh tế xã hội bền vững.

- Bên cạnh mật độ dân số bình quân chung còn thấp là diện tích đất tự nhiên và diện tích đất nông nghiệp khá cao so với các địa phương khác trong tỉnh cũng như cả nước. Do đó, dân số chưa thực sự tạo sức ép mạnh mẽ đến bố trí sử dụng đất như những địa phương khác.

- Có môi trường không khí, đất, nước khá trong lành chưa bị tác động nhiều bởi hoạt động công nghiệp.

#### **1.4.2. Những hạn chế ảnh hưởng đến vấn đề sử dụng đất**

- So với những địa phương khác ở khu vực miền Đông Nam Bộ, Hớn Quản là huyện xa các trung tâm kinh tế và các thành phố lớn.

- Nằm giữa các khu kinh tế có tốc độ phát triển cao, đòi hỏi huyện Hớn Quản phải có những chiến lược đặc biệt để phát triển kinh tế, xã hội.

- Xuất phát điểm về kinh tế còn nhiều hạn chế, chủ yếu là nông nghiệp, công nghiệp dịch vụ chiếm tỷ trọng thấp. Phát triển sản xuất nông lâm nghiệp hiện đang thiên về phát triển quy mô hơn là phát triển chiều sâu đã làm phát sinh đáng kể nhu cầu sử dụng đất.

- Công nghiệp trên địa bàn huyện tuy có phát triển mạnh nhưng đang ở mức công nghiệp gia công, sơ chế nông lâm sản, chưa có công nghiệp chế tạo và công nghiệp chế biến chuyên sâu để gia tăng giá trị sản xuất.

- Lao động trong lĩnh vực nông nghiệp vẫn còn chiếm tỉ lệ cao, thiếu lực lượng lao động có kỹ thuật và tay nghề cao.

- Thu ngân sách còn hạn chế, chưa đáp ứng nhu cầu tái đầu tư, đặc biệt là đầu tư xây dựng cơ sở hạ tầng.

- Khai thác tiềm năng của các thành phần kinh tế xã hội còn hạn chế.

## **II. KẾT QUẢ THỰC HIỆN KẾ HOẠCH SỬ DỤNG ĐẤT NĂM 2023**

### **2.1. Đánh giá kết quả thực hiện kế hoạch sử dụng đất năm 2023**

Kế hoạch sử dụng đất năm 2023 của huyện Hớn Quản được phê duyệt tại Quyết định số 1258/QĐ-UBND ngày 07/8/2023. Theo đó, toàn huyện có 126 công trình, dự án cần thu hồi, chuyển mục đích sử dụng đất, giao đất và đấu giá quyền sử dụng đất, cụ thể:

- 34 công trình, dự án phải thu hồi đất với diện tích 736,67 ha;

*Theo biểu 10/CH Kế hoạch sử dụng đất năm 2023 có 33 dự án do dự án “Xây dựng nương công thoát nước ngoài Khu công nghiệp Việt Kiều” theo NQ số 24/2022/NQ-HĐND ngày 09/12/2022 được chia làm 02 danh mục:*

*+ Danh mục chuyển tiếp: Xây dựng nương công thoát nước ngoài Khu công nghiệp Việt Kiều diện tích 1,60 ha*

+ *Danh mục đăng ký mới: Xây dựng mương cống thoát nước ngoài Khu công nghiệp Việt Kiều diện tích 0,12 ha.*

- 44 công trình, dự án và nhu cầu chuyển mục đích SDD của HGD, cá nhân với diện tích 590,17 ha;

- 39 công trình, dự án giao đất với diện tích 10.551,70 ha (*trong đó có 51,70 ha giao đất cho các cơ sở giáo dục, tôn giáo và 10.500,00 ha giao đất cho hộ gia đình, cá nhân*);

- 04 dự án đấu giá quyền sử dụng đất với diện tích 3,19 ha;

- 05 dự án thuê đất với diện tích 537,48 ha.

Kết quả thực hiện như sau:

### **2.1.1. Kết quả thực hiện các công trình, dự án trong năm 2023**

- Công trình, dự án cấp tỉnh: có 17 công trình, dự án. Trong đó:

+ Công trình, dự án phải thu hồi đất: 12 công trình, dự án (*đã thực hiện: 03/12; đang thực hiện: 03/12; chưa thực hiện: 06/12*).

+ Công trình, dự án thực hiện thủ tục giao đất: 01 công trình, dự án *đang thực hiện*.

+ Công trình, dự án thực hiện thủ tục cho thuê đất: 04 công trình, dự án (*đã thực hiện: 0/4; đang thực hiện: 0/4; chưa thực hiện: 4/4*).

- Công trình, dự án cấp huyện: có 80 công trình, dự án. Trong đó:

+ Công trình, dự án phải thu hồi đất: 21 công trình, dự án (*đã thực hiện: 02/21; đang thực hiện: 11/21; chưa thực hiện: 08/21*).

+ Công trình, dự án phải chuyển mục đích sử dụng đất: 16 công trình, dự án (*đã thực hiện: 0/16; đang thực hiện: 01/16; chưa thực hiện: 15/16*).

+ Đấu giá quyền sử dụng đất: 04 công trình, dự án (*đã thực hiện: 0/4; đang thực hiện 01/4; chưa thực hiện: 03/4 dự án*).

+ Công trình, dự án thực hiện thủ tục giao đất: 38 công trình, dự án (*đã thực hiện: 12/38; đang thực hiện: 23/38; chưa thực hiện: 03/38*).

+ Công trình, dự án thực hiện thủ tục cho thuê đất: 01 công trình, dự án *chưa thực hiện*

- Công trình, dự án của doanh nghiệp: có 29 công trình, dự án. Trong đó:

+ Công trình, dự án phải thu hồi đất: 01 công trình, dự án *đang thực hiện*.

+ Công trình, dự án chuyển mục đích sử dụng đất: 28 công trình, dự án (*đã thực hiện: 01/28; đang thực hiện: 19/28; chưa thực hiện: 08/28*).

#### **a. Các công trình đã thực hiện**

Đã thực hiện 18/126 công trình, dự án (đạt 14,29% kế hoạch) với tổng diện tích là 229,02 ha. Cụ thể các công trình như sau:

**Bảng 4:** Danh mục công trình đã thực hiện trong năm 2023

STT	Hạng mục	Diện tích (ha)	Sử dụng vào loại đất	Cấp chủ đầu tư dự án	Địa điểm (đến cấp xã)
I	Công trình phải thu hồi đất	59,02			

STT	Hạng mục	Diện tích (ha)	Sử dụng vào loại đất	Cấp chủ đầu tư dự án	Địa điểm (đến cấp xã)
1	Xây dựng mương công thoát nước ngoài Khu công nghiệp Việt Kiều	1,60	CLN	Cấp tỉnh	Thanh Bình
2	Vùng lõi căn cứ hậu cần kỹ thuật thị xã Bình Long	25,53	CLN	Cấp tỉnh	Phước An
3	Vùng lõi căn cứ hậu cần kỹ thuật BCHQS huyện Hớn Quản	30,00	CLN	Cấp huyện	Tân Hưng
4	Sửa chữa hệ thống điện trung hạ thế và các trạm biến áp các xã Tân Hưng, An Khương, Thanh An (tên mới là Đường điện trung thế tổ 10 áp Hưng Lập B, xã Tân Hưng)	1,70	CLN	Cấp xã	Tân Hưng
5	Đường trục chính từ QL13 vào KCN Tân Khai II (tổng dự án là 2,70 ha, phần diện tích thu hồi còn lại là 0,19 ha)	0,19	CLN	Cấp tỉnh	Tân Khai
<b>II</b>	<b>Công trình giao đất</b>	<b>92,01</b>			
1	Trường Mầm non An Phú	0,66	DGD	Cấp huyện	An Phú
2	Trường TH&THCS An Phú	2,06	DGD	Cấp huyện	An Phú
3	Trường Mầm non Đồng Nơ	0,41	DGD	Cấp huyện	Đồng Nơ
4	Trường Mầm non Minh Đức	0,39	DGD	Cấp huyện	Minh Đức
5	Trường Mầm non Minh Tâm	0,56	DGD	Cấp huyện	Minh Tâm
6	Trường Mầm non Tân Hiệp	0,80	DGD	Cấp huyện	Tân Hiệp
7	Trường TH&THCS Tân Hiệp	3,78	DGD	Cấp huyện	Tân Hiệp
8	Trường Mầm non Tân Hiệp	0,07	DGD	Cấp huyện	Tân Hiệp
9	Trường Mầm non Tân Hưng	0,36	DGD	Cấp huyện	Tân Hưng
10	Trường THCS Tân Hưng	0,82	DGD	Cấp huyện	Tân Hưng
11	Trường Mầm non Thanh An	1,21	DGD	Cấp huyện	Thanh An
12	Trường TH&THCS Thanh Bình	2,83	DGD	Cấp huyện	Thanh Bình
13	Giao đất nông nghiệp	78,06			Toàn huyện
<b>III</b>	<b>Công trình phải chuyển mục đích SDD</b>	<b>77,99</b>			
1	Trang trại chăn nuôi gà (Công ty TNHH Chăn nuôi QT An Phú)	26,80	CLN	Doanh nghiệp	An Phú
2	Chuyển mục đích sang đất ở HGD, cá nhân	51,19			
	<i>Trong đó:</i>				
		6,44	CLN		An Khương
		4,31	CLN		An Phú
		1,77	CLN		Đồng Nơ
		3,18	CLN		Minh Đức
		2,21	CLN		Minh Tâm
		4,20	CLN		Phước An

STT	Hạng mục	Diện tích (ha)	Sử dụng vào loại đất	Cấp chủ đầu tư dự án	Địa điểm (đến cấp xã)
		0,64	CLN		Tân Hiệp
		9,21	CLN		Tân Hưng
		4,35	CLN		Tân Khai
		4,69	CLN		Tân Lợi
		3,90	CLN		Tân Quan
		5,47	CLN		Thanh An
		0,82	CLN		Thanh Bình
<b>IV</b>	<b>Cho thuê đất nông nghiệp</b>	<b>16,37</b>			<b>Toàn huyện</b>

**b. Các công trình đề nghị không tiếp tục đưa vào KHSDD năm 2024**

Các công trình, dự án đã được Hội đồng Nhân dân tỉnh thông qua tại Nghị quyết số 24/2022/NQ-HĐND ngày 09/12/2022 nhưng không thực hiện và xin đưa ra khỏi Nghị quyết cụ thể như sau:

**Bảng 5:** Danh mục công trình, dự án đã được HĐND tỉnh thông qua tại Nghị quyết số 24/2022/NQ-HĐND ngày 09/12/2022 nhưng không thực hiện và xin đưa ra khỏi Nghị quyết

TT	Danh mục	Diện tích (ha)	Địa điểm (đến cấp xã)	Nguyên nhân không tiếp tục chuyển tiếp
<b>I</b>	<b>Dự án quá 03 năm chưa thực hiện</b>			
1	Đường Trục chính Bắc Nam nối dài (GD1)	2,90	Tân Khai	
2	Đường Trục chính Bắc Nam (giai đoạn 3), TTVH - TDTT huyện Hớn Quản và đường Đông Tây 9	11,70	Tân Khai	
3	Đường Đông Tây 7 nối dài	0,03	Tân Khai	
<b>II</b>	<b>Các dự án chưa quá 03 năm nhưng không thực hiện</b>			
4	Mở rộng đường ĐT758 từ Bình Long đến Thuận Phú và kết nối QL14	25,92	Tân Hưng, Tân Lợi	Dự án không được giao vốn kế hoạch đầu tư công năm 2024
5	Xây dựng đường ranh xã Minh Tâm, huyện Hớn Quản và phường Hưng Chiến, thị xã Bình Long	2,00	Minh Tâm	Không thực hiện do dự án nằm trên địa giới TX. Bình Long

So sánh với Phụ lục 02 nghị quyết số 21/2023/NQ-HĐND ngày 08/12/2023, huyện Hớn Quản ít hơn 03 công trình, dự án. Nguyên nhân không đưa vào danh mục xin đưa ra khỏi Nghị quyết cụ thể như sau:

1. Dự án “Sửa chữa hệ thống điện trung hạ thế và các trạm biến áp các xã Tân Hưng, An Khương, Thanh An”, diện tích 1,70 ha tại xã Tân Hưng. Nguyên nhân, dự án này đã có



quyết định thu hồi đất và đã thực hiện với tên mới là “Đường điện trung thế tổ 10, ấp Hưng Lập B, xã Tân Hưng” diện tích 1,70 ha tại xã Tân Hưng.

2. Dự án “Đường trục chính từ QL13 vào KCN Tân Khai II”, diện tích 2,70 ha tại TT. Tân Khai. Nguyên nhân: dự án đã thực hiện hoàn thành công tác thu hồi đất năm 2023, do đó không đưa vào danh mục dự án quá 03 năm nhưng chưa thực hiện.

3. Dự án “Mỏ đá vôi Thanh Lương”, diện tích 198,06 ha tại xã An Phú, Minh Tâm. Nguyên nhân: dự án đã quá 03 năm nhưng chưa hoàn thành thu hồi đất, huyện đã trình đưa vào danh mục dự án quá 03 năm chưa thực hiện. Tuy nhiên, ngày 05/10/2023, Công ty CP xi măng Hà Tiên có văn bản đăng ký KHSDD 2024. Do đây là dự án có đóng góp vào phát triển kinh tế, xã hội của địa phương nên huyện đã trình bổ sung chuyển tiếp dự án sang năm 2024 để tiếp tục thực hiện thu hồi đất và đã được HĐND tỉnh thông qua tại Phụ lục số 01 kèm theo Nghị quyết số 21/2023/NQ-HĐND ngày 08/12/2023 nên có sự trùng lặp ở cả hai danh mục.

Ngoài ra, không chuyển tiếp 13 công trình, dự án từ KHSDD 2023.

**Bảng 6:** Danh mục công trình đề nghị không tiếp tục đưa vào KHSDD năm 2024

TT	Danh mục	Diện tích (ha)	Địa điểm (đến cấp xã)	Cấp chủ đầu tư	Nguyên nhân
<b>I</b>	<b>Công trình phải chuyển mục đích sử dụng đất</b>				
1	Khai thác mỏ sét gạch ngói và vật liệu san lấp (Cty TNHH MTV SX TM Đô Thành)	18,15	An Khương	Doanh nghiệp	Dự án quá 03 năm chưa thực hiện
2	Trang trại chăn nuôi 110.200 con gà trắng giống thịt (Cty TNHH Ngọc An Vui)	11,61	Tân Hưng	Doanh nghiệp	Dự án quá 03 năm chưa thực hiện
3	Trang trại chăn nuôi heo giống và heo thịt (Nguyễn Thị Nhiều)	29,20	Thanh An	Doanh nghiệp	Dự án quá 03 năm chưa thực hiện
4	Trang trại chăn nuôi gà thịt (Cty TNHH DV TM Quang Tâm)	16,99	Thanh An	Doanh nghiệp	Dự án quá 03 năm chưa thực hiện
5	Trang trại chăn nuôi heo thịt (Cty TNHH Trà Thanh Farm)	7,48	Thanh An	Doanh nghiệp	Dự án quá 03 năm chưa thực hiện
6	Trụ sở làm việc nông trường cao su Bình Minh	2,05	Minh Đức	Doanh nghiệp	Dự án quá 03 năm chưa thực hiện
7	Khu dân cư Khu phố 1	8,73	Tân Khai	Cấp huyện	Dự án trùng với danh mục đấu giá
8	Khu dân cư An Khương	61,47	An Khương	Doanh nghiệp	Dự án quá 03 năm chưa thực hiện

TT	Danh mục	Diện tích (ha)	Địa điểm (đến cấp xã)	Cấp chủ đầu tư	Nguyên nhân
9	Khu dân cư An Thịnh	25,93	An Khương	Doanh nghiệp	Dự án quá 03 năm chưa thực hiện
10	Khu du lịch sinh thái nghỉ dưỡng Bằng Lăng Tím (Công ty CP Du lịch và Dịch vụ Phú Cường Tourist)	2,07	Tân Khai	Doanh nghiệp	Đã chấm dứt dự án
11	Nhà xưởng sản xuất Mousse (Công ty TNHH Kim Chi Phát)	1,60	Thanh An	Doanh nghiệp	Đã chấm dứt dự án
<b>II</b>	<b>Giao đất</b>				
1	Trường Mầm non Tân Quan	0,28	Tân Quan	Cấp huyện	Đang bị sai ranh giới, không còn sử dụng vào mục đích giáo dục
2	Trường THCS Thanh An	0,47	Thanh An	Cấp huyện	Trên địa bàn xã chỉ có 01 điểm trường THCS

Tóm lại, số công trình đề nghị không tiếp tục đưa vào KHSDD năm 2024 là 18 công trình, dự án, bao gồm: 05 công trình, dự án phải thu hồi đất; 11 công trình, dự án phải chuyển mục đích sử dụng đất và 02 công trình, dự án giao đất.

### 2.1.2. Kết quả thực hiện các chỉ tiêu kế hoạch sử dụng đất năm 2023

Kế hoạch sử dụng đất năm 2023 của huyện Hớn Quản (*Quyết định số 1258/QĐ-UBND ngày 07/8/2023*), kết quả thực hiện cho thấy: Nhóm đất nông nghiệp có tỉ lệ 100,58% so với diện tích kế hoạch được duyệt; Nhóm đất phi nông nghiệp có tỉ lệ 96,03% so với kế hoạch được duyệt:

**Bảng 7: Kết quả thực hiện các chỉ tiêu kế hoạch sử dụng đất năm 2023**

TT	Chỉ tiêu sử dụng đất	Mã	Diện tích kế hoạch được duyệt (ha) (*)	Kết quả thực hiện		
				Diện tích (ha) (**)	So sánh	
					Tăng (+), giảm (-) (ha)	Tỉ lệ (%)
(1)	(2)	(3)	(4)	(5)	(6)=(5)-(4)	(7)=(5)/(4)*100%
<b>1</b>	<b>Đất nông nghiệp</b>	<b>NNP</b>	<b>57.981,42</b>	<b>58.315,79</b>	<b>334,37</b>	<b>100,58</b>
1.1	Đất trồng lúa	LUA	798,57	817,40	18,83	102,36
	<i>Trong đó: Đất chuyên trồng lúa nước</i>	<i>LUC</i>	<i>74,09</i>	<i>80,59</i>	<i>6,50</i>	<i>108,77</i>
1.2	Đất trồng cây hàng năm khác	HNK	234,87	235,34	0,47	100,20
1.3	Đất trồng cây lâu năm	CLN	49.849,80	50.224,78	374,98	100,75
1.4	Đất rừng phòng hộ	RPH	515,18	515,23	0,05	100,01
1.5	Đất rừng đặc dụng	RDD	-	-	-	-
1.6	Đất rừng sản xuất	RSX	5.791,15	5.854,70	63,55	101,10
	<i>Trong đó: Đất có rừng sản xuất là rừng tự nhiên</i>	<i>RSN</i>	<i>-</i>	<i>-</i>	<i>-</i>	<i>-</i>
1.7	Đất nuôi trồng thủy sản	NTS	41,21	41,86	0,65	101,58
1.8	Đất làm muối	LMU	-	-	-	-

TT	Chỉ tiêu sử dụng đất	Mã	Diện tích kế hoạch được duyệt (ha) (*)	Kết quả thực hiện		
				Diện tích (ha) (**)	So sánh	
					Tăng (+), giảm (-) (ha)	Tỉ lệ (%)
(1)	(2)	(3)	(4)	(5)	(6)=(5)-(4)	(7)=(5)/(4)*100%
1.9	Đất nông nghiệp khác	NKH	750,65	626,48	-124,17	83,46
<b>2</b>	<b>Đất phi nông nghiệp</b>	<b>PNN</b>	<b>8.432,80</b>	<b>8.098,43</b>	<b>-334,37</b>	<b>96,03</b>
2.1	Đất quốc phòng	CQP	433,19	404,66	-28,53	93,41
2.2	Đất an ninh	CAN	1.066,54	1.080,13	13,59	101,27
2.3	Đất khu công nghiệp	SKK	862,20	862,20	0,00	100,00
2.4	Đất cụm công nghiệp	SKN	-	-	-	-
2.5	Đất thương mại, dịch vụ	TMD	12,16	8,42	-3,74	69,24
2.6	Đất cơ sở sản xuất phi nông nghiệp	SKC	457,53	454,80	-2,73	99,40
2.7	Đất sử dụng cho hoạt động khoáng sản	SKS	418,69	318,52	-100,17	76,08
2.8	Đất sản xuất vật liệu xây dựng, làm đồ gốm	SKX	70,61	60,05	-10,56	85,04
2.9	Đất phát triển hạ tầng cấp quốc gia, cấp tỉnh, cấp huyện, cấp xã	DHT	2.391,38	2.231,05	-160,33	93,30
	<i>Trong đó:</i>					
-	Đất giao thông	DGT	1.722,70	1.606,40	-116,30	93,25
-	Đất thủy lợi	DTL	152,90	108,31	-44,59	70,84
-	Đất xây dựng cơ sở văn hóa	DVH	28,87	29,43	0,56	101,94
-	Đất xây dựng cơ sở y tế	DYT	32,22	32,22	0,00	100,00
-	Đất xây dựng cơ sở giáo dục và đào tạo	DGD	67,67	67,67	0,00	100,00
-	Đất xây dựng cơ sở thể dục thể thao	DTT	22,22	22,22	0,00	100,00
-	Đất công trình năng lượng	DNL	222,92	222,92	0,00	100,00
-	Đất công trình bưu chính, viễn thông	DBV	1,65	1,64	-0,01	99,39
-	Đất xây dựng kho dự trữ quốc gia	DKG	-	-	-	-
-	Đất cổ di tích lịch sử - văn hóa	DDT	0,43	0,43	0,00	100,00
-	Đất bãi thải, xử lý chất thải	DRA	24,57	24,57	0,00	100,00
-	Đất cơ sở tôn giáo	TON	13,32	13,32	0,00	100,00
-	Đất làm nghĩa trang, nhà tang lễ, nhà hỏa táng	NTD	97,49	97,49	0,00	100,00
-	Đất xây dựng cơ sở khoa học công nghệ	DKH	-	-	-	-
-	Đất xây dựng cơ sở dịch vụ xã hội	DXH	-	-	-	-
-	Đất chợ	DCH	4,41	4,41	0,00	100,00
2.10	Đất danh lam thắng cảnh	DDL	-	-	-	-
2.11	Đất sinh hoạt cộng đồng	DSH	12,40	12,40	0,00	100,00
2.12	Đất khu vui chơi, giải trí công cộng	DKV	9,91	9,91	0,00	100,00
2.13	Đất ở tại nông thôn	ONT	808,30	679,12	-129,18	84,02
2.14	Đất ở tại đô thị	ODT	173,88	138,14	-35,74	79,45
2.15	Đất xây dựng trụ sở cơ quan	TSC	35,67	36,11	0,44	101,23
2.16	Đất xây dựng trụ sở của tổ chức sự nghiệp	DTS	0,49	0,57	0,08	116,33
2.17	Đất xây dựng cơ sở ngoại giao	DNG	-	-	-	-
2.18	Đất tín ngưỡng	TIN	0,27	0,27	0,00	100,00
2.19	Đất sông, ngòi, kênh, rạch, suối	SON	1.341,86	1.466,93	125,07	109,32
2.20	Đất có mặt nước chuyên dùng	MNC	323,39	323,39	0,00	100,00
2.21	Đất phi nông nghiệp khác	PNK	14,32	11,77	-2,55	82,19
<b>3</b>	<b>Đất chưa sử dụng</b>	<b>CSD</b>	<b>-</b>	<b>-</b>	<b>-</b>	<b>-</b>

Nguồn: - Hệ thống chỉ tiêu sử dụng cho bảng trên được phân loại theo thông tư số 01/2021/TT-BTNMT ngày 12/4/2011 của Bộ Tài nguyên và Môi trường

- (\*) Quyết định số 1258/QĐ-UBND ngày 07/8/2023 của UBND tỉnh Bình Phước

- (\*\*\*) Kết quả thực hiện KHSDD năm 2023

Diện tích hiện trạng sử dụng đất năm 2023 của huyện Hón Quản được xây dựng trên cơ sở Số liệu thống kê đất đai năm 2023, kết quả thực hiện KHSDĐ năm 2023 có sự điều chỉnh để phù hợp với diện tích thực tế và nhu cầu sử dụng đất trong năm 2024. Trong đó:

**a. Kết quả thực hiện các chỉ tiêu đất nông nghiệp:**

Chỉ tiêu kế hoạch được duyệt là 57.981,42 ha, kết quả thực hiện 58.315,79 ha, cao hơn 334,37 ha, tỉ lệ 100,58% không đạt so với kế hoạch, các chỉ tiêu cụ thể như sau:

- *Đất trồng lúa*: chỉ tiêu kế hoạch 798,57 ha, kết quả thực hiện 817,40 ha, cao hơn 18,83 ha so với kế hoạch, tỉ lệ 102,36%. Nguyên nhân: các công trình, dự án lấy vào đất lúa chưa thực hiện do chưa được HĐND tỉnh thông qua diện tích cho phép chuyển mục đích đất trồng lúa.

Trong đó:

*Đất chuyên trồng lúa nước*: chỉ tiêu kế hoạch 74,09 ha, kết quả thực hiện 80,59 ha, cao hơn 6,50 ha so với kế hoạch được duyệt, tỉ lệ 108,77% không đạt so với kế hoạch. Nguyên nhân: chưa chuyển mục đích đất chuyên trồng lúa nước để thực hiện dự án “*Xây dựng hệ thống kênh thủy lợi nội đồng xã An Khương*”.

- *Đất trồng cây hàng năm khác*: chỉ tiêu kế hoạch 234,87 ha, kết quả thực hiện 235,34 ha, cao hơn 0,47 ha so với kế hoạch được duyệt, tỉ lệ 100,20% không đạt so với kế hoạch. Nguyên nhân: do diện tích đăng ký chuyển mục đích từ đất trồng cây hàng năm khác sang các loại đất khác chưa được thực hiện.

- *Đất trồng cây lâu năm*: chỉ tiêu kế hoạch 49.849,80 ha, kết quả thực hiện 50.224,78 ha, cao hơn 374,98 ha, tỉ lệ 100,75% không đạt so với kế hoạch. Nguyên nhân: do các dự án lấy vào đất trồng cây lâu năm trong KHSDĐ năm 2023 chưa thực hiện.

- *Đất rừng phòng hộ*: chỉ tiêu kế hoạch 515,18 ha, kết quả thực hiện 515,23 ha, cao hơn 0,05 ha với kế hoạch được duyệt, tỉ lệ 100,01% không đạt so với kế hoạch. Nguyên nhân: tổng hợp khoanh vẽ theo số liệu thống kê đất đai năm 2023 có sự chênh lệch so với bản đồ khoanh vẽ của lâm nghiệp.

- *Đất rừng sản xuất*: chỉ tiêu kế hoạch 5.791,15 ha, kết quả thực hiện 5.854,70 ha, thấp hơn 63,55 ha so với kế hoạch được duyệt, tỉ lệ 101,10% không đạt so với kế hoạch. Nguyên nhân: các công trình lấy vào đất rừng sản xuất chưa thực hiện, như: *Xây dựng đường giao thông phía Tây QL13 kết nối Chơn Thành - Hoa Lư (10,76 ha); Xây dựng mương thoát nước mưa và thoát nước thải ngoài hàng rào KCN Minh Hưng-Sikico mở rộng (3,50 ha); Xây dựng hệ thống cấp nước thô và đường ống dẫn nước (4 ha) và Cấp đất cho 23 hộ dân khiếu nại kéo dài tại xã Minh Đức 45,36 ha*). Đồng thời, tổng hợp khoanh vẽ theo số liệu thống kê đất đai năm 2023 có sự chênh lệch so với bản đồ khoanh vẽ của lâm nghiệp

- *Đất nuôi trồng thủy sản*: chỉ tiêu kế hoạch 41,21 ha, kết quả thực hiện 41,86 ha, cao hơn 0,65 ha, tỉ lệ 101,58% không đạt so với kế hoạch. Nguyên nhân: do diện tích chuyển mục đích sang đất trồng cây lâu năm và đất thủy lợi trong KHSDĐ năm 2023 chưa thực hiện.

- *Đất nông nghiệp khác*: chỉ tiêu kế hoạch 750,65 ha, kết quả thực hiện 626,48 ha, thấp hơn 124,17 ha, tỉ lệ 83,46% không đạt so với kế hoạch. Nguyên nhân: do các dự án trang trại chưa thực hiện chuyển mục đích sử dụng đất.

**Bảng 8:** Danh mục công trình đất nông nghiệp khác năm 2023

<b>TT</b>	<b>Tên công trình</b>	<b>Diện tích (ha)</b>	<b>Địa điểm</b>
	<b>Tổng diện tích</b>	<b>626,48</b>	
1	Trang trại chăn nuôi Nguyễn Thị Nhiều	0,30	TT. Tân Khai
2	Trang trại chăn nuôi Quang Tâm	12,36	An Khương
3	Trang trại chăn nuôi hộ gia đình	4,89	An Khương
4	Trại heo (Cty TNHH Song Bích)	7,47	An Khương
5	Trang trại trồng nấm	5,02	An Khương
6	Trang trại chăn nuôi Quang Tâm	9,87	An Khương
7	Trại chăn nuôi Nguyễn Thái Bình	1,17	An Khương
8	Trang trại (Cty TNHH Nguyễn Toàn Tâm)	11,03	An Phú
9	Trang trại (Cty CP chăn nuôi NTM)	9,27	An Phú
10	Trại heo Nguyễn Thị Nhiều	20,09	An Phú
11	Trại heo (Cty sinh thái Bình Phước)	11,67	An Phú
12	Trang trại chăn nuôi gà thịt (Cty TNHH ĐT PT Duy Bảo)	7,66	An Phú
13	Trang trại chăn nuôi gà (Công ty TNHH Chăn nuôi QT An Phú)	26,80	An Phú
14	Trang trại chăn nuôi (Cty Hòa Phước)	81,93	Minh Đức
15	Trại gà Nguyễn Thái Anh	14,64	Minh Đức
16	Trại gà Chí Hiếu	0,29	Minh Tâm
17	Trại chăn nuôi Lê Hoàng Tùng	26,49	Minh Tâm
18	Trang trại chăn nuôi gà thịt nằm trong chuỗi sản phẩm khép kín của Cty Cổ phần Chăn nuôi CP Việt Nam (Cty TNHH Chấn Hưng Gia)	7,67	Minh Tâm
19	Trang trại chăn nuôi hộ gia đình	3,30	Minh Tâm
20	Trại chăn nuôi Cty Tân Tiến Phát	10,61	Minh Tâm
21	Trại heo Nam Thiên Bản	9,91	Minh Tâm
22	Trại chăn nuôi gà (Cty TNHH Chấn Hưng Gia)	12,32	Minh Tâm
23	Trại chăn nuôi heo thịt Trương Công Định	11,85	Phước An
24	Trại gà Đỗ Mạnh Tường	2,00	Tân Hiệp
25	Trại gà Nguyễn Duy Ninh	0,25	Tân Hiệp
26	Trại gà Đậu Hải Vinh	4,91	Tân Hiệp
27	Trang trại chăn nuôi hộ gia đình	0,39	Tân Hiệp
28	Trại gà Huỳnh Văn Phú	0,80	Tân Hiệp
29	Trại heo Cty Long Hưng	15,69	Tân Hưng
30	Trại heo Sóc Ruộng	25,28	Tân Hưng
31	Trại heo Anh Khoa	7,57	Tân Hưng
32	Trại chăn nuôi heo Tân Hưng Farm	29,84	Tân Hưng

TT	Tên công trình	Diện tích (ha)	Địa điểm
33	Trại chăn nuôi heo nái Anh Hào	10,78	Tân Hưng
34	Trại gà thịt Hớn Quản	14,24	Tân Hưng
35	Trại heo Tân Hòa	12,81	Tân Hưng
36	Trang trại chăn nuôi hộ gia đình	5,07	Tân Hưng
37	Trại heo Cty NewHope Bình Phước	73,66	Tân Hưng
38	Vườn ươm Cty cao su Bình Long	6,87	Tân Lợi
39	Trại heo Thái Bình	9,92	Tân Lợi
40	Trại heo My Anh	7,86	Tân Lợi
41	Trang trại chăn nuôi hộ gia đình	1,27	Tân Lợi
42	Nhà máy ấp trứng VietSwan	2,51	Tân Quan
43	Trang trại chăn nuôi hộ gia đình	13,52	Tân Quan
44	Trại gà lạnh ấp 4	2,66	Tân Quan
45	Trại gà thịt Quang Tâm	8,76	Thanh An
46	Trại chăn nuôi gà thịt (Cty TNHH Đầu tư Win House 2)	10,27	Thanh An
47	Trại chăn nuôi gà thịt (Cty TNHH Đầu tư Win House)	3,44	Thanh An
48	Trại heo Hà Thái Dương	10,25	Thanh An
49	Trại heo Nguyễn Thị Nhiều	17,55	Thanh An
50	Trại heo Hà Thái Dương	13,15	Thanh An
51	Trại heo Hà Thái Dương	9,06	Thanh An

**b. Kết quả thực hiện các chỉ tiêu đất phi nông nghiệp:**

Chỉ tiêu kế hoạch được duyệt là 8.432,80 ha, kết quả thực hiện 8.098,43 ha, thấp hơn 334,37 ha, tỉ lệ 96,03% kế hoạch, các chỉ tiêu cụ thể như sau:

- **Đất quốc phòng:** Chỉ tiêu kế hoạch 433,19 ha, kết quả thực hiện 404,66 ha, thấp hơn 28,53 ha, tỉ lệ 93,41% không đạt so với kế hoạch. Đánh giá tiến độ và nguyên nhân dẫn đến việc thực hiện chưa đạt chỉ tiêu kế hoạch:

TT	Tên công trình	Địa điểm	Diện tích (ha)	Tiến độ thực hiện	Nguyên nhân
1	Vùng lõi căn cứ hậu cần kỹ thuật thị xã Bình Long	Phước An	25,53	Đã có quyết định thu hồi	Đang thực hiện thủ tục giao đất
2	Chốt chiến đấu DQ Minh Tâm	Minh Tâm	1,00	Đang đo vẽ cắm mốc	
3	Chốt chiến đấu DQ An Phú	An Phú	2,00	Đang thực hiện đo vẽ	Vị trí lựa chọn trước đó chưa phù hợp, do đó điều chỉnh sang vị trí mới

Kết quả thực hiện có sự chênh lệch so với TKĐĐ 2023 do tổng hợp theo diện tích BCHQS tỉnh Bình Phước quản lý tại Công văn số 4499/BCH-TM ngày 01/12/2023 và QĐ số 1180/QĐ-UBND ngày 20/7/2023 giao đất xây dựng CCHC-KT huyện Hớn Quản. Các công trình đất quốc phòng đến năm 2023 như sau:

**Bảng 9:** Danh mục công trình đất quốc phòng năm 2023

TT	Tên công trình	Diện tích (ha)	Địa điểm
	<b>Tổng diện tích</b>	<b>404,66</b>	
1	Sở chỉ huy BCHQS huyện Hớn Quản	3,79	TT. Tân Khai
2	Núi gió	288,07	Phước An, Tân Lợi, Thanh Bình
3	Trung đoàn BB736	3,60	Tân Lợi
4	Sân bay Tecnich	79,20	Tân Lợi
5	Căn cứ Hậu cần – Kỹ thuật huyện Hớn Quản	30,00	Tân Hưng

- *Đất an ninh:* Chỉ tiêu kế hoạch 1.066,54 ha, kết quả thực hiện 1.080,13 ha, cao hơn 13,59 ha, tỉ lệ 101,27% vượt so với kế hoạch. Nguyên nhân: 02 dự án *Xây dựng đường giao thông phía Tây Quốc lộ 13 kết nối Chơn Thành - Hoa Lư và Xây dựng đường kết nối ngang Quốc lộ 13 và tuyến Tây Quốc lộ 13 đoạn Chơn Thành-Hoa Lư* có hướng tuyến đi qua trại giam Tổng Lê Chân chưa triển khai nên phần diện tích dự kiến thu hồi của trại giam cũng chưa thực hiện.

**Bảng 10:** Danh mục công trình đất an ninh năm 2023

TT	Tên công trình	Diện tích (ha)	Địa điểm
	<b>Tổng diện tích</b>	<b>1.080,13</b>	
1	Công an huyện	2,97	TT. Tân Khai
2	Nhà tiếp dân công an huyện	0,41	TT. Tân Khai
3	Trạm CSGT QL13	1,12	TT. Tân Khai
4	Trại giam Tổng Lê Chân	1.075,63	Minh Đức, Minh Tâm

- *Đất khu công nghiệp:* Chỉ tiêu kế hoạch 862,20 ha, kết quả thực hiện 862,20 ha, tỉ lệ 100% kế hoạch.

**Bảng 11:** Danh mục công trình đất khu công nghiệp năm 2023

TT	Tên công trình	Diện tích (ha)	Địa điểm
	<b>Tổng diện tích</b>	<b>862,20</b>	
1	Khu công nghiệp Tân Khai II	160,00	TT. Tân Khai
2	Khu công nghiệp Minh Hưng - Sikico	655,00	Đông Nơ
3	Khu công nghiệp Việt Kiều	47,20	Thanh Bình

- *Đất cụm công nghiệp:* Chỉ tiêu kế hoạch 0 ha, kết quả thực hiện 0 ha.

- *Đất thương mại, dịch vụ:* Chỉ tiêu kế hoạch 12,16 ha, kết quả thực hiện 8,42 ha, thấp hơn 3,74 ha so với kế hoạch, tỉ lệ 69,24% không đạt so với kế hoạch.

Nguyên nhân: do các cây xăng, khu du lịch trên địa bàn huyện và nhu cầu chuyển mục đích sử dụng đất trong năm 2023 chưa được thực hiện, như “*Cửa hàng kinh doanh xăng dầu (Công ty CP Nhiên liệu Phú Tân), Cửa hàng kinh doanh xăng dầu (Công ty TNHH TM Xăng dầu Duy Thao), Cửa hàng kinh doanh xăng dầu (Công ty TNHH SX TM DV Vận tải Trung*

Đạt)... và Khu du lịch sinh thái nghỉ dưỡng Bằng Lăng Tím (Công ty CP Du lịch và Dịch vụ Phú Cường Tourist)". Các dự án của doanh nghiệp làm chủ đầu tư nhưng không thực hiện các thủ tục chuyển mục đích sử dụng đất dẫn đến chỉ tiêu thực hiện các loại đất này đạt thấp.

**Bảng 12:** Danh mục công trình đất thương mại dịch vụ năm 2023

TT	Tên công trình	Diện tích (ha)	Địa điểm
	<b>Tổng diện tích</b>	<b>8,42</b>	
1	Điện lực	0,77	TT. Tân Khai
2	Ngân hàng Công thương (Vietinbank)	0,25	TT. Tân Khai
3	Ngân hàng Nông nghiệp và Phát triển nông thôn (Agribank)	0,31	TT. Tân Khai
4	Nhà hàng Thanh Yên	0,23	TT. Tân Khai
5	Ngân hàng Công thương (Vietinbank)	0,02	TT. Tân Khai
6	Cây xăng Anh Quốc	0,04	TT. Tân Khai
7	Sân bóng Hoàng Yên	0,25	TT. Tân Khai
8	Cây xăng Tấn Kiệt	0,10	TT. Tân Khai
9	Cây xăng Thanh Lễ	0,10	TT. Tân Khai
10	Cây xăng ĐVT	0,51	TT. Tân Khai
11	Cây xăng Tàu Ô	0,10	TT. Tân Khai
12	Cây xăng Thuật Hương	0,09	Đồng Nơ
13	Cây xăng Thu Hương	0,10	Đồng Nơ
14	Cây xăng Tấn Kiệt	0,06	Đồng Nơ
15	Cây xăng An Khương	0,09	An Khương
16	Cây xăng	0,11	An Khương
17	Cây xăng Thảo Hiền	0,02	An Phú
18	Cây xăng Hiệp Phát	0,06	Minh Đức
19	Cây xăng Phúc Thịnh	0,26	Minh Tâm
20	Cây xăng Hùng Dũng	0,19	Minh Tâm
21	Cty TNHH Dầu nhớt và Hóa chất Khang Việt	0,21	Minh Tâm
22	Điện lực Tân Hiệp	0,52	Tân Hiệp
23	Cây xăng Duy Mạnh	0,07	Tân Hiệp
24	Cây xăng Anh Quốc	0,16	Tân Hiệp
25	Cây xăng Phước An	0,12	Phước An
26	Cây xăng Phục Hà	0,06	Phước An
27	Cây xăng Thanh Linh	0,05	Phước An
28	Cây xăng Thanh Linh	0,13	Phước An
29	Cây xăng Hậu Danh	0,05	Tân Hưng
30	Cây xăng Bà Khế	0,09	Tân Hưng
31	Ngân hàng	0,21	Tân Hưng
32	Cây xăng Tân Lợi	0,04	Tân Lợi



TT	Tên công trình	Diện tích (ha)	Địa điểm
33	Công ty CP nông sản Bình Phước	0,29	Tân Quan
34	Cây xăng Hương Phát	0,16	Tân Quan
35	Cây xăng Tiến Mạnh	0,10	Tân Quan
36	Nhà nghỉ Thanh Tùng	0,20	Thanh An
37	Cây xăng Thảo Yên	0,40	Thanh An
38	Cây xăng Thanh An	0,15	Thanh An
39	Cty TNHH MTV xuất khẩu nông sản xanh NTC	0,40	Thanh An
40	Cây xăng Thảo Trang	0,12	Thanh An
41	Cây xăng Xa Trạch	0,06	Thanh Bình
42	Cây xăng Thanh Lễ	0,12	Thanh Bình
43	Đất thương mại dịch vụ hộ gia đình, cá nhân	1,06	TT. Tân Khai; Thanh An; Tân Hưng

- *Đất cơ sở sản xuất phi nông nghiệp*: Chỉ tiêu kế hoạch 457,53 ha, kết quả thực hiện 454,80 ha, thấp hơn 2,73 ha, tỉ lệ 99,40% không đạt so với kế hoạch. Nguyên nhân: do trong năm kế hoạch các dự án của doanh nghiệp làm chủ đầu tư nhưng chưa thực hiện các thủ tục chuyển mục đích sử dụng, cụ thể “*Trụ sở làm việc nông trường cao su Bình Minh, Nhà máy sản xuất đất giàu dinh dưỡng (Cty TNHH sinh học Cao Gia Quý), Nhà xưởng sản xuất Mousse (Công ty TNHH Kim Chi Phát), Nhà máy sản xuất thức ăn chăn nuôi (Công ty TNHH MTV Chăn nuôi Tuấn Dương)*”. Đồng thời, dự án *Chỉnh trang đô thị (thu hồi đất Công ty An Phú Thịnh)* cũng chưa triển khai, dẫn đến chỉ tiêu loại đất này cao hơn kế hoạch đề ra.

**Bảng 13:** Danh mục công trình đất cơ sở sản xuất phi nông nghiệp năm 2023

TT	Tên công trình	Diện tích (ha)	Địa điểm
	<b>Tổng diện tích</b>	<b>454,80</b>	
1	Công ty TNHH 932	13,78	TT. Tân Khai
2	Công ty Kiến Mỹ	18,34	TT. Tân Khai
3	DNTN Ngọc Lợi	1,08	TT. Tân Khai
4	Các cơ sở sản xuất hộ gia đình, cá nhân	20,11	TT. Tân Khai; Minh Đức; Tân Hưng; Tân Lợi; Thanh An; Thanh Bình
5	Cty TNHH Cây Trâm + Cty TNHH An Phú Thịnh (APT)	11,17	TT. Tân Khai
6	Cty TNHH Hồng Minh	3,25	TT. Tân Khai
7	Công ty Kiến Mưu	1,28	TT. Tân Khai
8	Xưởng gỗ Hoài Như	1,21	TT. Tân Khai
9	Xưởng gỗ Phước Thắng	0,60	TT. Tân Khai
10	Công ty cấp thoát nước	0,50	TT. Tân Khai

<b>TT</b>	<b>Tên công trình</b>	<b>Diện tích (ha)</b>	<b>Địa điểm</b>
11	Cty TNHH XNK Lê Vy	4,83	TT. Tân Khai
12	Công ty MTV Phước Thắng	0,50	TT. Tân Khai
13	Cty TNHH Hà Thành	1,95	TT. Tân Khai
14	Trạm tăng áp cấp nước	0,22	TT. Tân Khai
15	Cty Kumo Viet Nam	8,03	TT. Tân Khai
16	Cơ sở sản xuất Thanh Hương	1,40	An Khương
17	Công ty nhựa An Phú Hưng (cũ)	0,40	An Khương
18	Công ty Kim Ngân	12,40	An Khương
19	Công ty TNHH MTV SXTM Đô Thành	2,11	An Khương
20	Cty TNHH Long Hải - Nhật Trường	5,10	An Phú
21	Nông trường cao su Minh Đức	0,71	Minh Đức
22	Chế biến mủ cao su Công ty CP Việt Sing	22,25	Minh Tâm
23	Công ty TNHH TM SX Wusons	171,80	Minh Tâm
24	VP đội 3 Công ty Cao su Bình Long	0,43	Minh Tâm
25	Công ty TNHH Gapfacomfeed Long An	29,93	Minh Tâm
26	Nông sản Đài Việt	66,10	Minh Tâm
27	Nhà máy sản xuất thức ăn Việt Úc	10,15	Minh Tâm
28	Văn phòng Đội 1	0,04	Phước An
29	Trụ sở Nông trường cao su Xa Trạch	1,46	Phước An
30	Văn phòng Đội 2	0,05	Phước An
31	Văn phòng Đội 4	0,05	Phước An
32	Nông trường cao su Trà Thanh	2,95	Tân Hưng
33	Nhà máy chế biến mủ cao su 30/4	8,06	Tân Hưng
34	Nhà máy chế biến gỗ An Tiến	1,33	Tân Hưng
35	Nông trường cao su Lợi Hưng	0,68	Tân Hưng
36	Xăng dầu Phúc Hưng	0,17	Tân Hưng
37	Nhà máy sản xuất (Cty TNHH NewHope BP)	0,86	Tân Hưng
38	Nông trường cao su Quản Lợi	3,86	Tân Lợi
39	Nhà máy chế biến mủ cao su NT Quản Lợi	10,07	Tân Lợi
40	Văn phòng Đội 2	0,30	Tân Lợi
41	Văn phòng cao su	0,04	Tân Lợi
42	Hội trường nhà máy chế biến mủ cao su	0,23	Tân Lợi
43	Công ty Thảo Dương Xanh	2,85	Tân Quan
44	Cơ sở sản xuất mủ Tiên Dũng	0,30	Thanh An
45	Nhà máy phân bón Nga Mỹ	1,09	Thanh An
46	Văn phòng thủy điện Phu Miêng	1,19	Thanh An
47	Cơ sở sản xuất gỗ Nguyễn Phi Hùng	0,19	Thanh An

TT	Tên công trình	Diện tích (ha)	Địa điểm
48	Cơ sở sản xuất gạch Ngọc Châu	1,40	Thanh An
49	Công ty chế biến hạt điều Hoàng Long Phát	7,90	Thanh An
50	Nhà tập thể công ty cao su	0,13	Thanh Bình

- *Đất sử dụng cho hoạt động khoáng sản*: Chỉ tiêu kế hoạch 418,69 ha, kết quả thực hiện 318,52 ha, thấp hơn 100,17 ha, tỉ lệ 76,08% không đạt so với kế hoạch. Nguyên nhân: trong năm 2023 dự án Mỏ đá vôi Thanh Lương chậm thực hiện phần diện tích phải thu hồi còn lại. Đây là dự án lớn của doanh nghiệp phục vụ phát triển kinh tế-xã hội trên địa bàn huyện, việc thu hồi kéo dài qua nhiều năm, phương án bồi thường đã được phê duyệt nhưng chủ đầu tư chưa bố trí kinh phí để tiếp tục chi trả cho người dân. Kết quả thực hiện có sự chênh lệch so với kết quả TKĐĐ 2023 do diện tích thu hồi thực tế của hai dự án “Mỏ đá vôi Thanh Lương” và “Nhà máy xi măng Minh Tâm” thấp hơn so với diện tích được khoanh vẽ theo TKĐĐ 2023. Nội dung này sẽ được rà soát, điều chỉnh trong kỳ KKĐĐ, ĐCQHSDĐ tiếp theo.

**Bảng 14:** Danh mục công trình đất sử dụng cho hoạt động khoáng sản năm 2023

TT	Tên công trình	Diện tích (ha)	Địa điểm
	<b>Tổng diện tích</b>	<b>318,52</b>	
1	Mỏ đá Puzolan	73,03	An Khương
2	Công ty CP Khai khoáng phát triển Rạng Đông	15,00	Minh Đức
3	Mỏ đá Puzolan	41,80	Thanh An
4	Mỏ đá vôi Thanh Lương	95,98	An Phú, Minh Tâm
5	Nhà máy xi măng Minh Tâm	92,70	Minh Tâm

- *Đất sản xuất vật liệu xây dựng, làm đồ gốm*: Chỉ tiêu kế hoạch 70,61 ha, kết quả thực hiện 60,05 ha, thấp hơn 10,56 ha, tỉ lệ 85,04% không đạt so với kế hoạch. Nguyên nhân: Dự án Khai thác mỏ sét gạch ngói và vật liệu san lấp (Cty TNHH MTV SX TM Đô Thành) của doanh nghiệp làm chủ đầu tư nhưng không thực hiện các thủ tục chuyển mục đích sử dụng đất dẫn đến chỉ tiêu thực hiện các loại đất này đạt thấp. Kết quả thực hiện được tổng hợp theo kết quả TKĐĐ năm 2023, một số hạng mục chưa phù hợp sẽ được rà soát, điều chỉnh trong kỳ KKĐĐ, ĐCQHSDĐ tiếp theo.

**Bảng 15:** Danh mục công trình đất sản xuất VLXD, làm đồ gốm năm 2023

TT	Tên công trình	Diện tích (ha)	Địa điểm
	<b>Tổng diện tích</b>	<b>60,05</b>	
1	Cơ sở sản xuất gạch Tân Phú	1,46	TT. Tân Khai
2	Công ty TNHH Hòa Hiệp	1,39	TT. Tân Khai
3	Cty TNHH Hồng Minh	3,68	TT. Tân Khai
4	Cơ sở sản xuất gạch Thành Công	0,53	TT. Tân Khai
5	Cơ sở sản xuất gạch Phước Hải	3,02	TT. Tân Khai
6	Mỏ phún áp 6 xã An Khương	3,57	An Khương
7	Khai thác vật liệu san lấp Đô Thành	12,53	An Khương

TT	Tên công trình	Diện tích (ha)	Địa điểm
8	Khai thác đá Rạng Đông	2,85	Tân Hiệp
9	Công ty khai thác cát Phú Thọ	2,90	Tân Hiệp
10	Lò gạch Thành Công II (CSSX gạch Tư Mươi)	5,90	Tân Hiệp
11	Lò gạch Tư Mươi II	3,59	Tân Hiệp
12	Lò gạch Phước Hải II	4,59	Tân Hiệp
13	Khai thác cát (điểm Phú Gia)	1,60	Tân Hiệp
14	Cơ sở sản xuất VLXD	6,71	Tân Lợi; Tân Quan; Thanh An
15	Lò gạch	2,32	Tân Quan
16	Cơ sở sản xuất gạch Trung Tính	1,39	Thanh An
17	Cơ sở sản xuất gạch Hoàng Gia	2,02	Thanh An

- *Đất phát triển hạ tầng*: Chỉ tiêu kế hoạch 2.391,38 ha, kết quả thực hiện 2.231,05 ha, thấp hơn 160,33 ha, tỉ lệ 93,30% kế hoạch. Trong đó:

-x) *Đất giao thông*: Chỉ tiêu kế hoạch 1.722,70 ha, kết quả thực hiện 1.577,20 ha, thấp hơn 145,50 ha, tỉ lệ 91,55% không đạt so với kế hoạch. Nguyên nhân:

+ Do các dự án giao thông trong kế hoạch sử dụng đất năm 2023 chủ yếu đang ở giai đoạn kiểm kê xây dựng phương án thu hồi, nhiều tuyến đường khi thực hiện quy trình bồi thường, giải phóng mặt bằng mất nhiều thời gian, dẫn đến kéo dài việc thực hiện dự án. Đồng thời, do rà soát lại diện tích đất rừng phòng hộ, đất rừng sản xuất nên loại đất này cũng có sự biến động so với năm 2022.

Các dự án cấp huyện phần lớn chưa được bố trí nguồn vốn bồi thường về đất, số ít hộ dân chưa đồng ý với chính sách bồi thường nên công tác GPMB còn nhiều khó khăn.

TT	Tên công trình	Địa điểm	Diện tích (ha)	Nguyên nhân
1	Đường Trục chính Bắc Nam nối dài (GD1)	Tân Khai	2,90	Dự án đã đăng ký quá 03 năm nhưng chưa hoàn thành
2	Đường Trục chính Bắc Nam (giai đoạn 3), TTVH - TDTT huyện Hớn Quản và đường Đông Tây 9	Tân Khai	11,70	Dự án đã đăng ký quá 03 năm nhưng chưa hoàn thành
3	Nâng cấp đường từ Ngã 3 Xa Cát vào Khu công nghiệp Việt Kiều, huyện Hớn Quản.	Thanh Bình, Minh Đức	27,00	Đang thống nhất với công ty cao su về giá bồi thường cây cao su trên đất
4	Xây dựng đường trục chính từ xã Tân Khai đi Phước An và Tân Quan	Tân Khai, Phước An, Tân Quan	16,12	Đã ban hành thông báo thu hồi đất, đang xây dựng phương án thu hồi
5	Nâng cấp đường vào cầu Huyện ủy và đường Khu phố 1, thị trấn Tân Khai	Tân Khai	0,20	Người sử dụng đất chưa đồng ý nhận bồi thường

TT	Tên công trình	Địa điểm	Diện tích (ha)	Nguyên nhân
6	Nâng cấp, mở rộng đường từ Khu công nghiệp Việt Kiều kết nối với Khu công nghiệp Minh Hưng - Sikico, huyện Hớn Quản.	Đồng Nơ, Minh Đức	6,00	Đã hoàn thành thi công, dự án không bố trí vốn bồi thường, chưa thực hiện đo vẽ
7	Xây dựng các tuyến đường từ thị trấn Tân Khai kết nối với các tuyến đường đi xã Phước An, Đồng Nơ và Minh Đức, huyện Hớn Quản.	Tân Khai, Phước An, Đồng Nơ, Minh Đức	4,00	Đang thực hiện đo vẽ
8	Xây dựng đường từ xã Tân Hưng, huyện Hớn Quản đi xã Long Tân, huyện Phú Riềng.	Tân Hưng	14,50	Đang thực hiện đo vẽ
9	Đường Đông Tây 7 nối dài	Tân Khai	0,03	Dự án đã đăng ký quá 03 năm nhưng chưa hoàn thành
10	Xây dựng đường Đông Tây 9	Tân Khai	2,00	Chưa thực hiện
11	Xây dựng đường ranh xã Minh Tâm, huyện Hớn Quản và phường Hưng Chiến, thị xã Bình Long	Minh Tâm	2,00	Không thực hiện do dự án nằm trên địa giới TX. Bình Long
12	Mở rộng để định hình lộ giới 52m cho công trình Đường trục chính từ xã Tân Khai đi Phước An và Tân Quan, huyện Hớn Quản	Phước An, Tân Quan	11,10	Chưa thực hiện
			1,80	
13	Nâng cấp đường sỏi đỏ vào Sóc Xoài Nhỏ, ấp Hưng Phát, xã Tân Hưng	Tân Hưng	3,90	Chưa thông báo thu hồi để chỉnh lý sổ cho người dân

Các dự án cấp tỉnh phần lớn đang ở giai đoạn xây dựng phương án thu hồi, các hướng tuyến được điều chỉnh nên việc triển khai còn chậm.

TT	Tên công trình	Địa điểm	Diện tích (ha)	Nguyên nhân
1	Xây dựng đường phía Tây Quốc lộ 13 kết nối Chơn Thành - Hoa Lư	An Phú, Minh Đức, Minh Tâm, Tân Hiệp	163,80	Dự kiến thay đổi tuyến, các sở ngành cơ bản thống nhất điều chỉnh hướng tuyến giáp với nhà máy xi măng
			10,76	
			25,35	
2	Mở rộng đường ĐT758 từ Bình Long đến Thuận Phú và kết nối QL14	Tân Hưng, Tân Lợi	25,92	Dự án đang trình phê duyệt nhưng không được bố trí vốn đầu tư công
3	Xây dựng đường kết nối ngang Quốc lộ 13 và tuyến Tây Quốc lộ 13 đoạn Chơn Thành-Hoa Lư	Minh Tâm	22,62	Đầu năm 2023 dự án đã được giao kế hoạch vốn để triển khai nhưng giữa năm dự án không còn được bố trí vốn nữa

-x) *Đất thủy lợi*: Chỉ tiêu kế hoạch 152,90 ha, kết quả thực hiện 108,31 ha, thấp hơn 44,59 ha, tỉ lệ 70,84% không đạt so với kế hoạch. Nguyên nhân: các dự án đăng ký trong năm 2023 chưa được thực hiện.

TT	Tên công trình	Địa điểm	Diện tích (ha)	Nguyên nhân
1	Xây dựng hệ thống kênh thủy lợi nội đồng xã An Khương	An Khương	6,50	Đang trình lại giá đất bồi thường
2	Cải tạo, nạo vét suối Xa Cát	Thanh Bình, Phước An, Tân Quan, Tân Khai	57,00	Đang thực hiện các thủ tục
3	Xây dựng mương công thoát nước ngoài Khu công nghiệp Việt Kiều	Thanh Bình	0,12	Còn 01 hộ dân đất trồng lúa chưa có chỉ tiêu phân bổ nên chưa thực hiện
4	Xây dựng mương thoát nước mưa và thoát nước thải ngoài hàng rào KCN Minh Hưng-Sikico mở rộng	Đồng Nơ	4,87	Đã ban hành thông báo thu hồi, đang thực hiện kiểm kê
			3,50	
5	Xây dựng mương công thoát nước ngoài KCN Tân Khai II (nối tiếp)	Tân Khai	3,58	Chủ đầu tư đang hoàn thiện hồ sơ để trình UBND huyện ra thông báo thu hồi đất
			2,29	
6	Dự án cụm hồ tình Bình Phước	An Khương	15,00	Dự án có phát sinh tuyến kênh
7	Dự án hiện đại hóa thủy lợi thích ứng biến đổi khí hậu - thành phần tỉnh Bình Phước (ADB)	Tân Hiệp	7,70	Đang chờ phê duyệt dự án, phát sinh trên địa bàn xã Đồng Nơ

-x) *Đất xây dựng cơ sở văn hóa*: Chỉ tiêu kế hoạch 28,87 ha, kết quả thực hiện 29,43 ha, cao hơn 0,56 ha, tỉ lệ 101,94% vượt so với kế hoạch. Nguyên nhân:

+ Dự án “Nhà văn hóa xã Tân Hiệp”, diện tích 0,46 ha chưa thực hiện.

+ TKĐĐ 2023 điều chỉnh phần diện tích NVH xã Thanh Bình từ đất phi nông nghiệp khác (PNK) sang đất xây dựng cơ sở văn hóa (DVH), diện tích 1,01 ha.

**Bảng 16:** Danh mục công trình đất xây dựng cơ sở văn hóa năm 2023

TT	Tên công trình	Diện tích (ha)	Địa điểm
	<b>Tổng diện tích</b>	<b>29,43</b>	
1	Quảng trường (khu TTHC huyện)	3,34	TT. Tân Khai
2	Bia tưởng niệm	0,06	TT. Tân Khai
3	Nhà văn hóa khu phố Tàu Ô	0,25	TT. Tân Khai
4	Địa điểm chiến thắng Tàu Ô	1,23	TT. Tân Khai
5	Trung tâm VH-HTCĐ xã Đồng Nơ	0,41	Đồng Nơ
6	Khu văn hóa Thác số 4	13,68	An Khương
7	Bia tưởng niệm	0,15	Phước An
8	Nhà văn hóa xã Phước An	0,38	Phước An
9	Đất xây dựng cơ sở văn hóa (cũ)	0,23	Phước An
10	Bia tưởng niệm	0,09	Tân Hưng

TT	Tên công trình	Diện tích (ha)	Địa điểm
11	Khu văn hóa Thác số 4	8,03	Tân Lợi
12	Trung tâm văn hóa học tập cộng đồng	0,07	Tân Lợi
13	Nhà văn hóa ấp Đông Phát	0,33	Thanh Bình
14	Nhà văn hóa ấp Sở Nhi	0,16	Thanh Bình
15	Nhà văn hóa xã Thanh Bình	1,01	Thanh Bình

-x) *Đất xây dựng cơ sở y tế*: Chỉ tiêu kế hoạch 32,22 ha, kết quả thực hiện 32,22 ha, đạt 100% kế hoạch.

**Bảng 17:** Danh mục công trình đất xây dựng cơ sở y tế năm 2023

TT	Tên công trình	Diện tích (ha)	Địa điểm
	<b>Tổng diện tích</b>	<b>32,22</b>	
1	Trung tâm y tế huyện Hớn Quản	4,61	TT. Tân Khai
2	Trạm y tế thị trấn Tân Khai	0,09	TT. Tân Khai
3	Trạm y tế xã Đồng Nơ	0,50	Đồng Nơ
4	Trạm y tế xã An Khương	0,18	An Khương
5	Trạm y tế xã Minh Đức	0,35	Minh Đức
6	Trung tâm bảo trợ xã hội Tân Hiệp	22,62	Minh Đức
7	Trạm y tế xã An Phú	0,50	An Phú
8	Trạm y tế xã Minh Tâm	0,51	Minh Tâm
9	Trạm y tế xã Phước An	0,27	Phước An
10	Trạm y tế xã Tân Hiệp	0,43	Tân Hiệp
11	Trạm y tế Nông trường Trà Thanh	0,05	Tân Hưng
12	Trạm y tế xã Tân Hưng	0,18	Tân Hưng
13	Trạm y tế Nông trường Lợi Hưng	0,05	Tân Hưng
14	Trạm y tế xã Tân Lợi	0,33	Tân Lợi
15	Trạm y tế nông trường	0,84	Tân Lợi
16	Trạm y tế xã Tân Quan	0,19	Tân Quan
17	Trạm y tế xã Thanh An	0,13	Thanh An
18	Trạm y tế cũ (Cty cao su Bình Long)	0,11	Thanh An
19	Trạm y tế xã Thanh Bình	0,29	Thanh Bình

-x) *Đất cơ sở giáo dục và đào tạo*: Chỉ tiêu kế hoạch 67,67 ha, kết quả thực hiện 67,67 ha, đạt 100% kế hoạch.

**Bảng 18:** Danh mục công trình đất cơ sở giáo dục và đào tạo năm 2023

TT	Tên công trình	Diện tích (ha)	Địa điểm
	<b>Tổng diện tích</b>	<b>67,67</b>	
1	Trường THPT Nguyễn Hữu Cảnh	3,03	TT. Tân Khai
2	Trường Mầm non Tân Khai (điểm 3)	1,33	TT. Tân Khai

<b>TT</b>	<b>Tên công trình</b>	<b>Diện tích (ha)</b>	<b>Địa điểm</b>
3	Trung tâm bồi dưỡng chính trị	0,77	TT. Tân Khai
4	Trung tâm dạy nghề	0,78	TT. Tân Khai
5	TT Giáo dục thường xuyên	0,77	TT. Tân Khai
6	Trường THCS Tân Khai	0,97	TT. Tân Khai
7	Trường Mầm non Tân Khai	0,97	TT. Tân Khai
8	Trường tiểu học Tân Khai B (điểm KP 3)	0,03	TT. Tân Khai
9	Trường tiểu học Tân Khai B	1,79	TT. Tân Khai
10	Điểm trường tiểu học Tân Khai B	0,01	TT. Tân Khai
11	Trường Mầm non Tân Khai (điểm 2)	0,08	TT. Tân Khai
12	Trường mầm non Đồng Nơ	0,41	Đồng Nơ
13	Trường tiểu học Đồng Nơ	0,39	Đồng Nơ
14	Trường THCS Đồng Nơ	1,00	Đồng Nơ
15	Trường tiểu học Đồng Nơ	1,72	Đồng Nơ
16	Trường mẫu giáo	0,13	An Khương
17	Trường tiểu học (điểm lẻ ấp 1)	0,27	An Khương
18	Trường tiểu học (điểm ấp 2)	0,10	An Khương
19	Trường THCS An Khương	0,69	An Khương
20	Trường mẫu giáo An Khương	0,50	An Khương
21	Trường tiểu học An Khương (điểm chính)	0,87	An Khương
22	Trường tiểu học	0,14	An Khương
23	Trường tiểu học khu định canh định cư	0,50	An Phú
24	Trường tiểu học An Phú (điểm chính)	0,79	An Phú
25	Trường mẫu giáo (điểm 18 NT cao su)	0,27	An Phú
26	Trường mẫu giáo An Phú	0,68	An Phú
27	Trường THCS An Phú	1,38	An Phú
28	Trường tiểu học An Phú (điểm Sóc Rul)	0,11	An Phú
29	Điểm trường tiểu học An Phú	0,14	An Phú
30	Tiểu học Minh Đức A (điểm phụ Đồng Dầu)	0,11	Minh Đức
31	Trường THCS Minh Đức	1,18	Minh Đức
32	Trường mầm non Minh Đức	1,26	Minh Đức
33	Trường THCS Minh Tâm	1,42	Minh Tâm
34	Trường tiểu học Minh Tâm (điểm ấp 3)	0,30	Minh Tâm
35	Trường tiểu học Minh Tâm (điểm chính)	0,87	Minh Tâm
36	Phân hiệu tiểu học Minh Tâm (đất cao su)	0,51	Minh Tâm
37	Điểm trường tiểu học Minh Tâm (Sóc 5)	0,19	Minh Tâm
38	Trường tiểu học Phước An A (điểm Tổng Cui Lớn)	0,07	Phước An
39	Trường mẫu giáo ấp Sở Líp	0,15	Phước An



<b>TT</b>	<b>Tên công trình</b>	<b>Diện tích (ha)</b>	<b>Địa điểm</b>
40	Trường tiểu học Phước An A (điểm Sở Líp)	0,66	Phước An
41	Trường mẫu giáo Phước An	0,55	Phước An
42	Trường THCS Phước An (điểm Văn Hiến 2)	0,67	Phước An
43	Trường tiểu học Phước An A (điểm chính)	0,88	Phước An
44	Trường tiểu học Phước An A (điểm Sóc Tranh)	0,08	Phước An
45	Trường mẫu giáo (điểm Xa Trạch 2)	0,23	Phước An
46	Trường mẫu giáo Đội 4	0,10	Phước An
47	Trường tiểu học Phước An B (điểm chính)	0,32	Phước An
48	Trường mầm non (điểm Trường Thịnh)	0,07	Phước An
49	Trường tiểu học Phước An B (Đội 1)	0,04	Phước An
50	Trường tiểu học Phước An B (điểm Sóc Lớn)	0,34	Phước An
51	Trường tiểu học Phước An B (điểm Sóc Dày)	0,07	Phước An
52	Trường mẫu giáo (điểm Sóc Dày)	0,01	Phước An
53	Trường tiểu học (ấp Bàu Lùng)	0,20	Tân Hiệp
54	Trường tiểu học (ấp 9 Phú Gia)	0,12	Tân Hiệp
55	Điểm mẫu giáo ấp Bàu Lùng	0,07	Tân Hiệp
56	Trường tiểu học Tân Hiệp	0,16	Tân Hiệp
57	Trường mẫu giáo (cổng Phú Gia)	0,11	Tân Hiệp
58	Điểm trường TH&THCS Tân Hiệp	0,82	Tân Hiệp
59	Trường tiểu học	0,75	Tân Hiệp
60	Trường tiểu học Tân Hiệp	0,70	Tân Hiệp
61	Trường mầm non Tân Hiệp	0,92	Tân Hiệp
62	Trường tiểu học (ấp Bàu Lùng)	0,12	Tân Hiệp
64	Trường cấp 1, Mẫu giáo (Phân hiệu THCS Tân Hiệp)	0,16	Tân Hiệp
65	Điểm trường tiểu học Tân Hiệp	0,21	Tân Hiệp
66	Trường Tiểu học Tân Hưng B (Lòng Hồ)	0,41	Tân Hưng
67	Nhà trẻ nông trường Trà Thanh	0,05	Tân Hưng
68	Trường Tiểu học Tân Hưng B (Sở Xiêm)	2,21	Tân Hưng
69	Trường Tiểu học Tân Hưng B (Sở Xiêm)	0,22	Tân Hưng
70	Trường Tiểu học Tân Hưng B (Sóc Ruộng)	0,22	Tân Hưng
71	Trường mầm non Tân Hưng	0,35	Tân Hưng
72	Nhà trẻ nông trường Lợi Hưng	0,04	Tân Hưng
73	Trường THCS Tân Hưng A	1,02	Tân Hưng
74	Trường Tiểu học Tân Hưng A (Hưng Lập B)	0,88	Tân Hưng
75	Trường mầm non Tân Hưng A	0,47	Tân Hưng
76	Trường Tiểu học Tân Hưng A (Hưng Yên)	0,11	Tân Hưng
77	Nhà trẻ Đội III NT Lợi Hưng	0,04	Tân Hưng

<b>TT</b>	<b>Tên công trình</b>	<b>Diện tích (ha)</b>	<b>Địa điểm</b>
78	Trường Tiểu học Tân Hưng A (Sóc Quả)	0,11	Tân Hưng
79	Trường Tiểu học Tân Hưng A (Hưng Lập A)	0,11	Tân Hưng
80	Nhà trẻ Đội II NT Lợi Hưng	0,02	Tân Hưng
81	Trường Tiểu học Tân Hưng (Sóc Ứng)	0,05	Tân Hưng
82	Trường Tiểu học Tân Hưng A (Sóc Xoài)	0,09	Tân Hưng
83	Trường Tiểu học Tân Hưng B (Sóc Sà Nạp)	0,03	Tân Hưng
84	Trường tiểu học Tân Lợi (điểm Bà Lành)	0,09	Tân Lợi
85	Nhà học đội II	0,15	Tân Lợi
86	Trường tiểu học Tân Lợi	1,50	Tân Lợi
87	Trường THCS Tân Lợi	1,16	Tân Lợi
89	Trường mầm non Tân Lợi	0,86	Tân Lợi
90	Nhà trẻ nông trường (khu CBCS)	0,27	Tân Lợi
91	Nhà trẻ Đội 3	0,04	Tân Lợi
92	Trường THPT Trần Phú	4,89	Tân Lợi
93	Trường tiểu học Tân Lợi (điểm Núi Gió)	0,14	Tân Lợi
94	Trường tiểu học Tân Lợi (điểm Sóc Lết)	0,09	Tân Lợi
95	Trường mẫu giáo Tân Quan	0,15	Tân Quan
96	Trường tiểu học Tân Quan	1,22	Tân Quan
97	Trường THCS Tân Quan	1,29	Tân Quan
98	Trường mầm non Tân Quan	1,17	Tân Quan
99	Trường tiểu học Tân Quan (điểm Sóc Lớn)	0,19	Tân Quan
100	Nhà trẻ nông trường Đội 5	0,11	Tân Quan
101	Trường tiểu học Tân Quan (điểm Xa Lách)	0,43	Tân Quan
102	Trường mầm non	0,32	Thanh An
103	Điểm trường mầm non (ấp Bù Dinh)	0,05	Thanh An
104	Điểm trường tiểu học (ấp An Hòa)	1,84	Thanh An
105	Trường cấp 1, 2 (ấp Bù Dinh)	0,32	Thanh An
106	Trường mẫu giáo Thanh An (điểm phụ)	0,10	Thanh An
107	Trường THCS Thanh An	1,87	Thanh An
108	Trường mầm non Thanh An	0,88	Thanh An
109	Trường tiểu học Thanh An (điểm chính)	1,48	Thanh An
110	Trường mầm non Trà Thanh	0,26	Thanh An
111	Trường tiểu học Trà Thanh	0,45	Thanh An
112	Điểm trường mầm non	0,15	Thanh An
113	Trường THCS Thanh Bình	1,50	Thanh Bình
114	Trường tiểu học Thanh Bình	1,96	Thanh Bình
115	Trường mầm non Thanh Bình	1,26	Thanh Bình

Trong KHSDD năm 2023, có 37 công trình xin giao đất cho các trường học hiện hữu, đã sử dụng từ lâu trên địa bàn huyện. Các công trình này đã được thống kê vào hiện trạng, chỉ thực hiện các thủ tục xin cấp GCN QSDĐ do đó không phát sinh về mặt chỉ tiêu sử dụng đất.

-x) *Đất cơ sở thể dục thể thao*: Chỉ tiêu kế hoạch 22,22 ha, kết quả thực hiện 22,22 ha, đạt 100% kế hoạch.

**Bảng 19:** Danh mục công trình đất xây dựng cơ sở thể dục thể thao năm 2023

TT	Tên công trình	Diện tích (ha)	Địa điểm
	<b>Tổng diện tích</b>	<b>67,67</b>	
1	Sân thể thao thị trấn Tân Khai	0,73	TT. Tân Khai
2	Sân thể thao (NT Đồng Nơ)	0,96	Đồng Nơ
3	Sân bóng	0,42	An Khương
4	Sân thể thao xã An Khương	1,29	An Khương
5	Sân thể thao xã Minh Đức	3,45	Minh Đức
6	Sân thể thao ấp 3	1,20	Minh Tâm
7	Sân thể thao xã Tân Hiệp	0,80	Tân Hiệp
8	Sân thể thao Sóc Ruộng	0,41	Tân Hưng
9	Sân bóng Nông trường Lợi Hưng	0,80	Tân Hưng
10	Sân thể thao ấp Hưng Yên	0,59	Tân Hưng
11	Sân thể thao Sóc Ứng	0,85	Tân Hưng
12	Sân bóng đội 3	0,63	Tân Lợi
13	Sân bóng xí nghiệp chế biến NTCS	0,83	Tân Lợi
14	Sân bóng nông trường Quản Lợi	0,68	Tân Lợi
15	Sân bóng nông trường Đội 2	0,71	Tân Lợi
16	Sân bóng Bù Dinh	0,92	Thanh An
17	Sân bóng ấp Xa Cô	1,31	Thanh An
18	Sân bóng ấp Thanh Sơn	0,84	Thanh An
19	Sân bóng Anh và Em	0,09	Thanh An
20	Sân bóng Quốc Chánh	0,34	Thanh An
21	Sân thể thao xã Thanh An	1,55	Thanh An
22	Sân bóng ấp Lò Ổ	0,16	Thanh An
23	Sân thể thao xã Thanh Bình	0,56	Thanh Bình

-x) *Đất công trình năng lượng*: Chỉ tiêu kế hoạch 222,92 ha, kết quả thực hiện 222,92 ha, đạt 100% kế hoạch.

-x) *Đất công trình bưu chính viễn thông*: Chỉ tiêu kế hoạch 1,65 ha, kết quả thực hiện 1,64 ha, thấp hơn 0,01 ha do chênh lệch làm tròn số, tỉ lệ 99,39% kế hoạch.

**Bảng 20:** Danh mục công trình đất bưu chính viễn thông năm 2023

TT	Tên công trình	Diện tích (ha)	Địa điểm
	<b>Tổng diện tích</b>	<b>1,64</b>	
1	Bưu điện huyện (Khu TTHC Huyện)	0,24	TT. Tân Khai
2	Trạm viễn thông	0,42	TT. Tân Khai
3	Bưu điện huyện	0,07	TT. Tân Khai

TT	Tên công trình	Diện tích (ha)	Địa điểm
4	Trạm viễn thông	0,03	TT. Tân Khai
5	Bưu điện xã An Khương	0,03	An Khương
6	Bưu điện xã An Phú	0,01	An Phú
7	Trạm vi ba	0,09	Minh Đức
8	Bưu điện xã Minh Đức	0,14	Minh Đức
9	Bưu điện xã Phước An	0,15	Phước An
10	Phòng giao dịch Vinaphone	0,19	Tân Hiệp
11	Bưu điện xã Tân Hưng	0,02	Tân Hưng
12	Bưu điện xã Tân Lợi	0,01	Tân Lợi
13	Bưu điện xã Tân Quan	0,15	Tân Quan
14	Bưu điện xã Thanh An	0,03	Thanh An
15	Bưu điện xã Thanh Bình	0,04	Thanh Bình

-x) *Đất di tích lịch sử-văn hóa*: Chỉ tiêu kế hoạch 0,43 ha, kết quả thực hiện 0,43 ha, đạt tỉ lệ 100% kế hoạch.

**Bảng 21:** Danh mục công trình đất di tích lịch sử-văn hóa năm 2023

TT	Tên công trình	Diện tích (ha)	Địa điểm
	<b>Tổng diện tích</b>	<b>0,43</b>	
1	Đình thần Tân Khai	0,14	TT. Tân Khai
2	Đình thần Thanh An	0,29	Thanh An

-x) *Đất bãi thải, xử lý chất thải*: Chỉ tiêu kế hoạch 24,57 ha, kết quả thực hiện 24,57 ha, đạt 100% kế hoạch.

**Bảng 22:** Danh mục công trình đất bãi thải, xử lý chất thải năm 2023

TT	Tên công trình	Diện tích (ha)	Địa điểm
	<b>Tổng diện tích</b>	<b>24,57</b>	
1	Bãi rác tạm	16,13	Minh Tâm
2	Bãi rác Tân Hưng	3,14	Tân Hưng
3	Bãi rác Tân Quan cũ	4,46	Tân Quan
4	Bãi rác xã Thanh An	0,84	Thanh An

-x) *Đất cơ sở tôn giáo*: Chỉ tiêu kế hoạch 13,32 ha, kết quả thực hiện 13,32 ha, đạt 100% kế hoạch.

**Bảng 23:** Danh mục công trình đất cơ sở tôn giáo năm 2023

TT	Tên công trình	Diện tích (ha)	Địa điểm
	<b>Tổng diện tích</b>	<b>13,32</b>	
1	Chùa Thanh Cảnh	0,85	TT. Tân Khai
2	Giáo xứ Tân Khai	0,50	TT. Tân Khai
3	Chùa Thanh Quang	0,29	TT. Tân Khai

TT	Tên công trình	Diện tích (ha)	Địa điểm
4	Chùa Thanh Lâm	0,28	Đông Nơ
5	Nhà thờ An Khương	0,50	An Khương
6	Chùa Thanh Khương	0,50	An Khương
7	Chùa Bảo Tích	0,30	An Khương
8	Chùa Tường Vân	0,40	An Phú
9	Chùa Đức Minh	0,27	Minh Đức
10	Giáo xứ Minh Đức	0,51	Minh Đức
11	Chùa Thanh Đức	0,50	Minh Tâm
12	Giáo xứ Phước An	0,50	Phước An
13	Chùa Phước Bửu	0,10	Phước An
14	Chùa Tứ Phương Tăng	1,23	Phước An
15	Chùa Thanh Long	0,48	Phước An
16	Chùa Thanh Hùng	0,50	Tân Hiệp
17	Ban trị sự Tân Hiệp (Cao Đài)	0,16	Tân Hiệp
18	Chùa Liên Phước	0,30	Tân Hiệp
19	Nhà thờ Tân Hiệp	0,68	Tân Hiệp
20	Giáo xứ Tân Hưng	0,50	Tân Hưng
21	Chùa Thanh Hòa	0,66	Tân Hưng
22	Niệm phật đường Tân Hưng	0,31	Tân Hưng
23	Chùa Thanh Nguyên	0,31	Tân Lợi
24	Giáo xứ Quán Lợi	0,40	Tân Lợi
25	Chùa Quảng An	0,39	Tân Lợi
26	Chùa Pháp Hòa	0,30	Tân Quan
27	Giáo xứ Tân Quan	0,45	Tân Quan
28	Nhà thờ Thanh An	0,53	Thanh An
29	Chùa Thanh An	0,50	Thanh An
30	Chùa Thiện Tâm	0,13	Thanh Bình

Trong KHSDĐ năm 2023, xin giao đất cho “Cơ sở thờ tự (chùa Bảo Tích)” đã hiện hữu, chỉ làm thủ tục giao đất do đó không phát sinh chỉ tiêu về sử dụng đất

-x) Đất làm nghĩa trang, nhà tang lễ, nhà hỏa táng: Chỉ tiêu kế hoạch 97,49 ha, kết quả thực hiện 97,49 ha, đạt 100% kế hoạch.

**Bảng 24:** Danh mục công trình đất làm nghĩa trang, NTL, nhà hỏa táng năm 2023

TT	Tên công trình	Diện tích (ha)	Địa điểm
	<b>Tổng diện tích</b>	<b>97,49</b>	
1	Nghĩa trang liệt sĩ huyện	2,33	TT. Tân Khai
2	Nghĩa địa khu phố 1	1,68	TT. Tân Khai
3	Nghĩa địa khu phố 5	1,46	TT. Tân Khai

<b>TT</b>	<b>Tên công trình</b>	<b>Diện tích (ha)</b>	<b>Địa điểm</b>
4	Nghĩa địa khu phố 5	0,56	TT. Tân Khai
5	Nghĩa địa khu phố 3	0,64	TT. Tân Khai
6	Nghĩa địa khu phố 7	3,50	TT. Tân Khai
7	Nghĩa địa khu phố Tàu Ô	0,32	TT. Tân Khai
8	Nghĩa địa khu phố Tàu Ô	3,42	TT. Tân Khai
9	Nghĩa địa khu phố Tàu Ô	1,37	TT. Tân Khai
10	Nghĩa địa ấp 3	1,00	Đồng Nơ
11	Nghĩa địa Nhân dân	2,97	An Khương
12	Phù ma rừng già	1,26	An Khương
13	Phù ma	1,31	An Khương
14	Phù ma Sóc Siêm	0,48	An Khương
15	Phù ma khu Sa Cô	1,07	An Khương
16	Nghĩa địa Nhân dân	1,31	An Khương
17	Phù ma	1,32	An Phú
18	Nghĩa địa Tăng Hách	0,75	An Phú
19	Nghĩa địa nông trường	2,26	Minh Đức
20	Nghĩa địa	2,86	Minh Đức
21	Phò ma dân tộc	3,77	Minh Đức
22	Phù ma Sóc Vàng	0,35	Minh Tâm
23	Phù ma ấp 3	0,85	Minh Tâm
24	Nghĩa địa Sóc 5	0,11	Minh Tâm
25	Phù ma Sóc 5	1,12	Minh Tâm
26	Nghĩa địa ấp Tổng Cui Lớn	0,75	Phước An
27	Nghĩa địa ấp Tổng Cui Nhỏ	0,85	Phước An
28	Nghĩa địa ấp Văn Hiến 2	1,53	Phước An
29	Nghĩa địa ấp Văn Hiến 1	0,36	Phước An
30	Nghĩa địa Sóc Tranh 2	4,07	Phước An
31	Nghĩa địa xã Phước An	2,19	Phước An
32	Nghĩa địa Sóc Tranh 2	2,09	Phước An
33	Nghĩa địa Trường Thịnh	0,40	Phước An
34	Nghĩa địa Sóc Tranh	0,45	Phước An
35	Nghĩa địa Xa Trạch 1	0,91	Phước An
36	Nghĩa địa Xa Trạch Sóc	0,28	Phước An
37	Nghĩa địa Sóc Dày	2,03	Phước An
38	Nghĩa địa lâm trường	2,00	Tân Hiệp
39	Nghĩa địa Lòng Hồ	2,09	Tân Hưng
40	Phò ma dân tộc	0,59	Tân Hưng

TT	Tên công trình	Diện tích (ha)	Địa điểm
41	Phùm ma	1,90	Tân Hưng
42	Phùm ma dân tộc	0,85	Tân Hưng
43	Phùm ma dân tộc	0,51	Tân Hưng
44	Nghĩa địa	0,03	Tân Hưng
45	Phùm ma dân tộc	1,42	Tân Hưng
46	Phùm ma dân tộc	0,71	Tân Hưng
47	Nghĩa địa xã Tân Hưng	1,81	Tân Hưng
48	Nghĩa địa nông trường Lợi Hưng	1,01	Tân Hưng
49	Phò ma dân tộc	0,17	Tân Hưng
50	Phò ma dân tộc	0,83	Tân Hưng
51	Phò ma	0,48	Tân Hưng
52	Phò ma dân tộc	0,27	Tân Hưng
53	Phùm ma	1,48	Tân Lợi
54	Phùm ma Sóc Lết	1,33	Tân Lợi
55	Nghĩa địa Tân Lợi	4,28	Tân Lợi
56	Nghĩa địa cũ	0,33	Tân Lợi
57	Nghĩa địa Quán Lợi A	3,82	Tân Lợi
58	Nghĩa địa	0,37	Tân Lợi
59	Phùm ma Sóc Trào	1,34	Tân Lợi
60	Nghĩa địa Sóc Lớn	2,02	Tân Quan
61	Nghĩa địa Xạc Lây	0,28	Tân Quan
62	Nghĩa địa Long Bình	1,56	Tân Quan
63	Nghĩa địa ấp 4	0,60	Tân Quan
64	Nghĩa địa Bù Dinh	0,99	Thanh An
65	Nghĩa địa Phùm Lu	0,66	Thanh An
66	Nghĩa địa Sóc Mới	2,00	Thanh An
67	Nghĩa địa Xa Cô	1,22	Thanh An
68	Nghĩa địa Trung Sơn	2,70	Thanh An
69	Nghĩa địa Sóc Dầm	0,27	Thanh An
70	Nghĩa địa Địa Hạt	1,20	Thanh An
71	Nghĩa địa Sóc Lò Ô	0,84	Thanh An
72	Nghĩa địa Trà Thanh	1,54	Thanh An

-x) *Đất chợ*: Chi tiêu kế hoạch 4,41 ha, kết quả thực hiện 4,41 ha, đạt 100% kế hoạch.

**Bảng 25:** Danh mục công trình đất chợ năm 2023

TT	Tên công trình	Diện tích (ha)	Địa điểm
	<b>Tổng diện tích</b>	<b>4,41</b>	
1	Chợ Tân Khai	0,68	TT. Tân Khai

TT	Tên công trình	Diện tích (ha)	Địa điểm
2	Chợ xã Đồng Nơ (cũ)	0,32	Đồng Nơ
3	Chợ xã Đồng Nơ	0,84	Đồng Nơ
4	Chợ Minh Đức	0,31	Minh Đức
5	Chợ Phước An	0,46	Phước An
6	Chợ Tân Hưng	0,74	Tân Hưng
7	Chợ Tân Quan	0,19	Tân Quan
8	Chợ Thanh An	0,88	Thanh An

- *Đất sinh hoạt cộng đồng*: Chỉ tiêu kế hoạch 12,40 ha, kết quả thực hiện 12,40 ha, đạt 100% kế hoạch. Kết quả thực hiện được tổng hợp theo kết quả TKĐĐ 2023, các hạng mục sẽ được rà soát, điều chỉnh trong kỳ KKĐĐ, ĐCQHSDĐ tiếp theo.

**Bảng 26:** Danh mục công trình đất sinh hoạt cộng đồng năm 2023

TT	Tên công trình	Diện tích (ha)	Địa điểm
	<b>Tổng diện tích</b>	<b>12,40</b>	
1	Trụ sở + NVH khu phố 1	0,03	TT. Tân Khai
2	Trụ sở Khu phố 2	1,12	TT. Tân Khai
3	Trụ sở Khu phố 6	0,03	TT. Tân Khai
4	Trụ sở + NVH khu phố 5	0,06	TT. Tân Khai
5	Trụ sở + NVH khu phố 3	0,02	TT. Tân Khai
6	Trụ sở + NVH khu phố 3	0,01	TT. Tân Khai
7	Trụ sở khu phố 7	0,05	TT. Tân Khai
8	Trụ sở + NVH khu phố 7 (điểm 2)	0,08	TT. Tân Khai
9	Văn phòng ấp 1	0,18	Đồng Nơ
10	Trụ sở + NVH + Văn phòng ấp 3	0,02	Đồng Nơ
11	Trụ sở + NVH ấp 2	0,10	Đồng Nơ
12	Trụ sở + NVH ấp 5	0,08	Đồng Nơ
13	Văn phòng ấp 4	0,36	Đồng Nơ
14	Điểm sinh hoạt tổ 4, 5 ấp 1	0,17	An Khương
15	Trụ sở + NVH ấp 1	0,23	An Khương
16	Trụ sở + NVH ấp 4	0,26	An Khương
17	Trụ sở + NVH ấp 2	0,33	An Khương
18	Trụ sở + NVH ấp 3	0,10	An Khương
19	Trụ sở + NVH ấp 5	0,12	An Khương
20	Điểm sinh hoạt tổ 4, 5, 6 ấp 5	0,01	An Khương
21	Nhà rông ấp Tầng Hách	0,38	An Phú
22	Điểm sinh hoạt cộng đồng (cũ)	0,05	An Phú
23	Trụ sở + NVH ấp Sóc Rul	0,05	An Phú
24	Trụ sở ấp Bình Phú	0,32	An Phú



<b>TT</b>	<b>Tên công trình</b>	<b>Diện tích (ha)</b>	<b>Địa điểm</b>
25	Trụ sở + NVH ấp An Tân	0,05	An Phú
26	Trụ sở + NVH ấp 1B (không còn sử dụng)	0,01	Minh Đức
27	Trụ sở + NVH ấp 2	0,03	Minh Đức
28	Trụ sở + NVH Sóc Lộc Khê	0,01	Minh Đức
29	Trụ sở + NVH ấp Chà Lon	0,04	Minh Đức
30	Trụ sở + NVH ấp 4	0,07	Minh Tâm
31	Trụ sở + NVH ấp 4	0,15	Minh Tâm
32	Trụ sở + NVH Sóc 6	0,07	Minh Tâm
33	Trụ sở + NVH ấp 3	0,06	Minh Tâm
34	Trụ sở + NVH Sóc Vàng	0,36	Minh Tâm
35	Trụ sở + NVH ấp 2	0,06	Minh Tâm
36	Trụ sở + NVH ấp 1	0,23	Minh Tâm
37	Trụ sở + NVH Sóc 5	0,82	Minh Tâm
38	Nhà rông ấp Tổng Cui Lớn	0,01	Phước An
39	Nhà rông ấp Sóc Tranh 2	0,01	Phước An
40	Nhà rông Sóc 23 Nhỏ	0,01	Phước An
41	Nhà rông Sóc 23 Lớn	0,01	Phước An
42	Trụ sở + NVH ấp Trường Thịnh	0,27	Phước An
43	Nhà rông Sóc Lớn	0,10	Phước An
44	Nhà rông Sóc Dày	0,15	Phước An
45	Trụ sở + NVH ấp Bàu Lùng	0,03	Tân Hiệp
46	Trụ sở + NVH ấp Tân Lập	0,16	Tân Hiệp
47	Trụ sở + NVH ấp 7	0,02	Tân Hiệp
48	Trụ sở + NVH ấp 9	0,04	Tân Hiệp
49	Nhà rông Sóc 5	0,14	Tân Hiệp
50	Trụ sở + NVH ấp 6	0,08	Tân Hiệp
51	Trụ sở + NVH ấp 10	0,07	Tân Hiệp
52	Trụ sở ấp 5	0,11	Tân Hiệp
53	Nhà rông Sóc Dầm	0,21	Tân Hưng
54	Nhà rông + Trụ sở + NVH ấp Đông Hồ	0,05	Tân Hưng
55	Trụ sở + NVH Sóc Ruộng	0,05	Tân Hưng
56	Trụ sở + NVH ấp Hưng Lập B	0,06	Tân Hưng
57	Trụ sở + NVH Sóc Quả	0,07	Tân Hưng
58	Nhà rông Sóc Ứng	0,11	Tân Hưng
59	Nhà rông Sóc Xoài	0,07	Tân Hưng
60	Trụ sở + NVH Sóc Sà Nạp	0,03	Tân Hưng
61	Trụ sở + NVH ấp Bà Lành	0,12	Tân Lợi

TT	Tên công trình	Diện tích (ha)	Địa điểm
62	Trụ sở + NVH ấp Sóc Trào A	0,68	Tân Lợi
63	Trụ sở + NVH ấp Phú Miêng	0,16	Tân Lợi
64	Trụ sở + NVH ấp Quản Lợi B	0,16	Tân Lợi
65	Trụ sở + NVH ấp Quản Lợi A	0,07	Tân Lợi
66	Trụ sở + NVH ấp Sóc Trào B	0,21	Tân Lợi
67	Trụ sở + NVH ấp Núi Gió	0,07	Tân Lợi
68	Trụ sở + NVH ấp Hưng Thạnh	0,02	Tân Lợi
69	Trụ sở + NVH ấp Sóc Lết	0,14	Tân Lợi
70	Trụ sở + NVH ấp 2	0,02	Tân Quan
71	Trụ sở + NVH ấp Xạc Lây	0,42	Tân Quan
72	Trụ sở + NVH Sóc Lớn	0,25	Tân Quan
73	Trụ sở + NVH ấp Long Bình	0,10	Tân Quan
74	Nhà rộng Ruộng 1	0,04	Tân Quan
75	Trụ sở + NVH Ruộng 1	0,07	Tân Quan
76	Trụ sở + NVH Sóc Ruộng 2	0,03	Tân Quan
77	Trụ sở + NVH ấp 5	0,08	Tân Quan
78	VP ấp Xa Lách	0,10	Tân Quan
79	Trụ sở + NVH ấp Thanh Sơn	0,20	Thanh An
80	Trụ sở + NVH ấp An Sơn	0,21	Thanh An
81	Trụ sở + NVH ấp An Hòa	0,15	Thanh An
82	Trụ sở + NVH ấp Bù Dinh	0,20	Thanh An
83	Trụ sở + NVH ấp Xa Cô	0,24	Thanh An
84	Trụ sở + NVH Địa Hạt-Sóc Dầm	0,04	Thanh An
85	Trụ sở + NVH ấp Trung Sơn	0,16	Thanh An
86	Trụ sở + NVH ấp Lò Ổ	0,17	Thanh An
87	Trụ sở + NVH ấp Thuận An	0,08	Thanh An
88	Trụ sở + NVH ấp Sóc Răng	0,03	Thanh Bình
89	Văn phòng ấp Chà Là	0,02	Thanh Bình
90	Trụ sở + NVH ấp Chà Là	0,13	Thanh Bình
91	Trụ sở + NVH ấp Xa Cát	0,07	Thanh Bình

- Đất khu vui chơi, giải trí công cộng: Chỉ tiêu kế hoạch 9,91 ha, kết quả thực hiện 9,91 ha, đạt 100% kế hoạch.

**Bảng 27:** Danh mục công trình đất khu vui chơi, giải trí công cộng năm 2023

TT	Tên công trình	Diện tích (ha)	Địa điểm
	<b>Tổng diện tích</b>	<b>9,91</b>	
1	Cây xanh (khu TTHC Huyện)	9,64	TT. Tân Khai
2	Công viên cây xanh	0,28	Đồng Nơ

- *Đất ở tại nông thôn*: Chỉ tiêu kế hoạch 808,30 ha, kết quả thực hiện 679,12 ha, thấp hơn 129,18 ha, tỉ lệ 84,02% không đạt so với kế hoạch. Nguyên nhân: do các dự án dân cư trong kế hoạch năm 2023 chưa được thực hiện, trong đó có các dự án diện tích lớn “*Khu dân cư An Khương; Khu dân cư An Thịnh...*”. Mặt khác, diện tích chuyển mục đích sử dụng đất hộ gia đình, cá nhân trên tổng số diện tích đăng ký khá thấp.

- *Đất ở tại đô thị*: Chỉ tiêu kế hoạch 173,88 ha, kết quả thực hiện 138,14 ha, thấp hơn 35,74 ha, tỉ lệ 79,45% không đạt so với kế hoạch. Nguyên nhân: do các dự án dân cư trong kế hoạch năm 2023 chưa được thực hiện, trong đó có các dự án diện tích lớn “*Khu dân cư Khu phố 1; Chinh trang đô thị...*”. Mặt khác, diện tích chuyển mục đích sử dụng đất hộ gia đình, cá nhân trên tổng số diện tích đăng ký khá thấp.

- *Đất xây dựng trụ sở cơ quan*: Chỉ tiêu kế hoạch 35,67 ha, kết quả thực hiện 36,11 ha, cao hơn 0,44 ha, tỉ lệ 101,23% vượt so với kế hoạch. Nguyên nhân: do việc tách trụ sở công an các xã ra khỏi đất ủy ban xã chưa được thực hiện.

**Bảng 28:** Danh mục công trình đất xây dựng trụ sở cơ quan năm 2023

TT	Tên công trình	Diện tích (ha)	Địa điểm
	<b>Tổng diện tích</b>	<b>36,11</b>	
1	Phòng giáo dục đào tạo	0,46	TT. Tân Khai
2	Quỹ đất xây dựng trụ sở cơ quan	2,39	TT. Tân Khai
3	Chi cục thi hành án dân sự	0,19	TT. Tân Khai
4	Các ban Đảng và khối dân vận	2,58	TT. Tân Khai
5	Huyện ủy	3,24	TT. Tân Khai
6	Thanh tra, tư pháp	0,28	TT. Tân Khai
7	UBND huyện	3,24	TT. Tân Khai
8	Phòng nội vụ	0,29	TT. Tân Khai
9	Phòng Tài nguyên và Môi trường và chi nhánh VPĐK đất đai	0,29	TT. Tân Khai
10	Viện kiểm sát	0,51	TT. Tân Khai
11	Tòa án	1,02	TT. Tân Khai
12	Bảo hiểm xã hội	0,24	TT. Tân Khai
13	Kho bạc	0,23	TT. Tân Khai
14	Chi cục thuế	0,23	TT. Tân Khai
15	Khu đất trung tâm hội nghị	2,35	TT. Tân Khai
16	UBND thị trấn Tân Khai	3,29	TT. Tân Khai
17	Trụ sở UBND thị trấn (cũ)	0,14	TT. Tân Khai
18	Trụ sở UBND xã An Khương	0,55	An Khương
19	Khối Đoàn thể cơ quan An Khương	0,22	An Khương
20	Trụ sở UBND xã An Phú	0,90	An Phú
21	Trụ sở UBND xã Đồng Nơ	1,97	Đồng Nơ
22	Trụ sở UBND xã Minh Đức	1,84	Minh Đức
23	Trụ sở UBND xã Minh Tâm	1,15	Minh Tâm

TT	Tên công trình	Diện tích (ha)	Địa điểm
24	Trụ sở UBND xã Phước An	0,46	Phước An
25	Trụ sở UBND xã Tân Hiệp	2,88	Tân Hiệp
26	Trụ sở UBND xã Tân Hưng	0,92	Tân Hưng
27	Trụ sở UBND xã Tân Lợi	1,20	Tân Lợi
28	Trụ sở UBND xã Tân Quan	1,13	Tân Quan
29	Trụ sở UBND xã Thanh An	1,41	Thanh An
30	Trụ sở UBND xã Thanh Bình	0,50	Thanh Bình

- **Đất xây dựng tổ chức sự nghiệp:** Chỉ tiêu kế hoạch 0,49 ha, kết quả thực hiện 0,57 ha, cao hơn 0,08 ha, tỉ lệ 116,33% vượt so với kế hoạch. Nguyên nhân: TKĐĐ 2023 rà soát đã điều chỉnh hai công trình “Đội thuế” diện tích 0,04 ha và “Hội Đông y” diện tích 0,04 ha tại xã Thanh Bình từ đất phi nông nghiệp khác (PNK) sang đất xây dựng trụ sở tổ chức sự nghiệp (DTS).

**Bảng 29:** Danh mục công trình đất xây dựng trụ sở tổ chức sự nghiệp năm 2023

TT	Tên công trình	Diện tích (ha)	Địa điểm
	<b>Tổng diện tích</b>	<b>0,57</b>	
1	Trụ sở Hội Người Cao Tuổi	0,23	TT. Tân Khai
2	Ngân hàng chính sách	0,26	TT. Tân Khai
3	Đội thuế	0,04	Thanh Bình
4	Hội Đông y	0,04	Thanh Bình

- **Đất cơ sở tín ngưỡng:** Chỉ tiêu kế hoạch 0,27 ha, kết quả thực hiện 0,27 ha, đạt 100% kế hoạch.

**Bảng 30:** Danh mục công trình đất cơ sở tín ngưỡng năm 2023

TT	Tên công trình	Diện tích (ha)	Địa điểm
	<b>Tổng diện tích</b>	<b>0,27</b>	
1	Miếu Lâm Sơn Tự	0,20	Tân Hiệp
2	Miếu Ông hổ	0,04	Tân Hưng
3	Miếu thờ	0,03	Tân Lợi

- **Đất sông, ngòi, kênh, rạch, suối:** Chỉ tiêu kế hoạch 1.341,86 ha, kết quả thực hiện 1.466,93 ha, cao hơn 125,07 ha, tỉ lệ 109,32% kế hoạch. Nguyên nhân: do TKĐĐ 2023 thực hiện rà soát, khoanh vẽ lại đất rừng phòng hộ, đất rừng sản xuất do đó cũng làm phát sinh thêm diện tích loại đất này.

- **Đất có mặt nước chuyên dùng:** Chỉ tiêu kế hoạch 323,39 ha, kết quả thực hiện 323,39 ha, đạt 100% kế hoạch.

- **Đất phi nông nghiệp khác:** Chỉ tiêu kế hoạch 14,32 ha, kết quả thực hiện 11,77 ha, thấp hơn 2,55 ha, tỉ lệ 82,19% không đạt so với kế hoạch. Nguyên nhân: phần diện tích xây dựng các công trình phục vụ công nhân trong các dự án trang trại chưa được thực hiện.

**c. Nhóm đất chưa sử dụng**

Huyện Hón Quán không còn đất chưa sử dụng.

### 2.1.3. Kết quả chuyển mục đích sử dụng đất trong năm 2023

Theo Quyết định số 1258/QĐ-UBND ngày 07/8/2023, diện tích chuyển mục đích sử dụng đất trong năm 2023 trên địa bàn huyện Hớn Quản như sau:

- **Đất nông nghiệp chuyển phi nông nghiệp:** Chỉ tiêu kế hoạch 559,44 ha; kết quả thực hiện 83,39 ha, thấp hơn 476,05 ha, đạt 14,91% kế hoạch.

- **Chu chuyển nội bộ đất nông nghiệp:** Chỉ tiêu kế hoạch 203,71 ha, kết quả thực hiện 35,81 ha, thấp hơn 167,90 ha, đạt 17,58% kế hoạch.

- **Đất phi nông nghiệp không phải đất ở chuyển sang đất ở:** Chỉ tiêu kế hoạch 5,30 ha, chưa thực hiện.

**Bảng 31:** Diện tích đất chuyển mục đích năm 2023

STT	Chỉ tiêu	Mã	Diện tích được phê duyệt (*)	Kết quả thực hiện		
				Diện tích (ha) (**)	Tăng (+), giảm (-)	Tỉ lệ (%)
(1)	(2)	(3)	(4)	(5)	(6)=(5)-(4)	(7)
<b>1</b>	<b>Đất nông nghiệp chuyển sang phi nông nghiệp</b>	<b>NNP/PNN</b>	<b>559,44</b>	<b>83,39</b>	<b>-476,05</b>	<b>14,91</b>
1.1	Đất trồng lúa	LUA/PNN	18,83		-18,83	
	<i>Trong đó: Đất chuyên trồng lúa nước</i>	<i>LUC/PNN</i>	<i>6,50</i>	<i>-</i>	<i>-</i>	<i>-</i>
1.2	Đất trồng cây hàng năm khác	HNK/PNN				
1.3	Đất trồng cây lâu năm	CLN/PNN	521,57	83,39	-438,18	15,99
1.4	Đất rừng phòng hộ	RPH/PNN				
1.5	Đất rừng đặc dụng	RDD/PNN				
1.6	Đất rừng sản xuất	RSX/PNN	18,46		-18,46	
1.7	Đất nuôi trồng thủy sản	NTS/PNN	0,08		-0,08	
1.8	Đất làm muối	LMU/PNN				
1.9	Đất nông nghiệp khác	NKH/PNN	0,50		-0,50	
<b>2</b>	<b>Chuyển đổi cơ cấu sử dụng đất trong nội bộ đất nông nghiệp</b>		<b>203,71</b>	<b>35,81</b>	<b>-167,90</b>	<b>17,58</b>
	<i>Trong đó:</i>					
2.1	Đất trồng lúa chuyển sang đất trồng cây lâu năm	LUA/CLN				
2.2	Đất trồng lúa chuyển sang đất trồng rừng	LUA/LNP				
2.3	Đất trồng lúa chuyển sang đất nuôi trồng thủy sản	LUA/NTS				
2.4	Đất trồng lúa chuyển sang đất làm muối	LUA/LMU				
2.5	Đất trồng cây hàng năm khác chuyển sang đất nuôi trồng thủy sản	HNK/NTS				
2.6	Đất trồng cây hàng năm khác chuyển sang đất làm muối	HNK/LMU				
2.7	Đất rừng phòng hộ chuyển sang đất nông nghiệp không phải là rừng	RPH/NKR(a)				
2.8	Đất rừng đặc dụng chuyển sang đất nông nghiệp không phải là rừng	RDD/NKR(a)				
2.9	Đất rừng sản xuất chuyển sang đất nông nghiệp không phải là rừng	RSX/NKR(a)	45,16		-45,16	
<b>3</b>	<b>Đất phi nông nghiệp không phải là đất ở chuyển sang đất ở</b>	<b>PKO/OCT</b>	<b>5,30</b>		<b>-5,30</b>	

Nguồn: - (\*) Theo Quyết định số 1258/QĐ-UBND ngày 07/8/2023

- (\*\*) Kết quả thực hiện KHSDĐ năm 2023

#### **2.1.4. Kết quả thu hồi đất trong năm 2023**

Theo Quyết định số 1258/QĐ-UBND ngày 07/8/2023, kế hoạch thu hồi đất trong năm 2023 trên địa bàn huyện Hón Quản là 736,67 ha; trong đó có 699,42 ha đất nông nghiệp và 37,25 ha đất phi nông nghiệp. Kết quả thực hiện đã thu hồi với tổng diện tích 59,02 ha, trong đó: 1,60 ha để thực hiện dự án “*Xây dựng mương cống thoát nước ngoài Khu công nghiệp Việt Kiều*” tại xã Thanh Bình; 30 ha dự án *Vùng lõi căn cứ hậu cần kỹ thuật BCHQS huyện Hón Quản*; bàn giao mặt bằng dự án “*Vùng lõi căn cứ hậu cần kỹ thuật thị xã Bình Long*” với diện tích 25,53 ha tại xã Phước An; 1,70 ha thực hiện dự án “*Đường điện trung thế tổ 10, ấp Hưng Lập B (tên đã đăng ký là Sửa chữa hệ thống điện trung hạ thế và các trạm biến áp các xã Tân Hưng, An Khương, Thanh An)*” và 0,19 ha thực hiện dự án “*Đường trục chính từ QL13 vào KCN Tân Khai II*”.

#### **2.1.5. Những kết quả đạt được**

- Thông qua công tác tác lập, quản lý và thực hiện kế hoạch sử dụng đất thì nhận thức về vị trí, vai trò và ý thức chấp hành quy hoạch, kế hoạch sử dụng đất của chính quyền và người sử dụng đất được nâng lên; công tác quản lý đất đai theo quy hoạch, kế hoạch sử dụng đất ngày càng đi vào thực chất; giảm thiểu được tình trạng thu hồi đất không theo kế hoạch, từ đó làm giảm tình trạng khiếu nại, khiếu kiện trong sử dụng đất, giúp ổn định tình hình an ninh, chính trị trên địa bàn huyện.

- Huyện đã thực hiện thu hồi đất, chuyển mục đích sử dụng đất theo đúng KHSDĐ.

- Thông qua kế hoạch sử dụng đất, UBND huyện tạo điều kiện cho doanh nghiệp đăng ký đầu tư, ngoài ra doanh nghiệp đã có ý thức hơn trong việc đăng ký thực hiện công trình.

- Sự tham gia của người dân trong công tác KHSDĐ đã từng bước phát huy được tính dân chủ, công khai, minh bạch, hạn chế được những tiêu cực trong công tác quản lý đất đai.

- Kế hoạch sử dụng đất góp phần khai thác tốt hơn nguồn lực đất đai, làm cho việc sử dụng đất đai ngày càng tiết kiệm và đạt được hiệu quả cao. Nguồn thu từ đất trở thành nguồn lực quan trọng cho phát triển kinh tế - xã hội của huyện, đóng góp đáng kể vào tăng trưởng kinh tế và tăng thu ngân sách.

#### **2.2. Đánh giá những tồn tại trong thực hiện kế hoạch sử dụng đất**

- Tỷ lệ các công trình dự án đã và đang thực hiện trong năm 2023 đạt thấp so với kế hoạch.

- Các dự án trong kế hoạch phần lớn chỉ mới ở giai đoạn phân bổ nguồn vốn, chưa hoàn thành việc xây dựng phương án thu hồi, chậm triển khai, dẫn đến kéo dài qua nhiều năm.

- Kinh phí đầu tư bố trí cho việc thực hiện phương án bồi thường, tái định cư, giải phóng mặt bằng và đầu tư xây dựng công trình còn hạn chế, một số dự án không bố trí vốn bồi thường về đất, cần vận động người dân do đó còn nhiều khó khăn.

- Hàng năm, sau khi kế hoạch sử dụng đất được phê duyệt, phòng Tài nguyên và Môi trường đã tổ chức thực hiện công bố rộng rãi trên các phương tiện thông tin cũng như niêm yết tại UBND huyện, phòng Tài nguyên và Môi trường nhưng phần lớn người sử dụng đất vẫn còn hạn chế về nhận thức trong tổ chức sử dụng đất theo kế hoạch.

#### **2.3. Đánh giá nguyên nhân của tồn tại trong thực hiện KHSDĐ năm trước**

- Công tác lập KHSDĐ hàng năm còn gặp nhiều vướng mắc trong việc tổ chức thực

hiện. Do yếu tố chủ quan hoặc khách quan, có nhiều công trình dự án chưa được các ban ngành rà soát, đăng ký vào KHSDĐ hàng năm, đặc biệt là các công trình thu hồi đất phải thông qua HĐND tỉnh. Chính vì thế, sau khi KHSDĐ được phê duyệt lại phát sinh nhiều công trình, dự án cấp bách phải làm thủ tục bổ sung. Điều này vừa mất thời gian, vừa ảnh hưởng không nhỏ đến tiến độ triển khai thực hiện công trình, dự án. Các công trình, dự án do các Sở, ngành của tỉnh đăng ký và yêu cầu bổ sung vào Kế hoạch sử dụng đất 2023 của huyện nhưng chậm triển khai thực hiện và không triển khai thực hiện sau khi đăng ký.

- Trong những năm gần đây, quy trình thực hiện bồi thường, giải phóng mặt bằng đã được quan tâm, cải thiện nhiều nhưng các thủ tục vẫn mất nhiều thời gian từ lúc cấp phép cho đến triển khai thực hiện (thường hơn 1 năm) nên ảnh hưởng nhiều đến tiến độ thực hiện của các dự án.

- Các công trình, dự án cấp tỉnh: chậm triển khai thực hiện và không triển khai thực hiện sau khi đăng ký. Một số công trình đang thực hiện nhưng dự kiến đến cuối năm chưa đủ thời gian để hoàn thành:

+ 05 dự án đang thực hiện, cụ thể:

• 01 dự án đang xây dựng phương án thu hồi: *Xây dựng đường giao thông phía Tây Quốc lộ 13 kết nối Chơn Thành - Hoa Lư*

• 02 dự án đã xong phương án nhưng trong năm không thực hiện kịp: (1) *Xây dựng mương thoát nước mưa và thoát nước thải ngoài hàng rào KCN Minh Hưng-Sikico mở rộng và (2) Chính trang đô thị (thu hồi đất Công ty An Phú Thịnh)*

• 01 dự án còn vướng thủ tục nên chưa ban hành thông báo thu hồi: *Xây dựng mương cống thoát nước ngoài Khu công nghiệp Tân Khai II (nối tiếp)*

• 01 dự án thu hồi đất trồng lúa nhưng chưa được phân bổ chỉ tiêu của tỉnh nên chưa thực hiện: *một phần Xây dựng mương cống thoát nước ngoài Khu công nghiệp Việt Kiều*

+ 04 dự án chưa thực hiện, cụ thể:

• 03 dự án đã hoàn thành xây dựng phương án, đang trình tỉnh phê duyệt: (1) *Mở rộng đường ĐT758 từ Bình Long đến Thuận Phú và kết nối Quốc lộ 14; (2) Dự án cụm hồ tỉnh Bình Phước và (3) Dự án hiện đại hóa thủy lợi thích ứng biến đổi khí hậu - thành phần tỉnh Bình Phước (ADB)*

• 01 dự án đã hoàn thành xây dựng phương án, tuy nhiên có một phần phát sinh nằm ngoài quy hoạch sử dụng đất huyện được duyệt đang xin ý kiến tỉnh: *Xây dựng đường kết nối ngang Quốc lộ 13 và tuyến Tây Quốc lộ 13 đoạn Chơn Thành-Hoa Lư*

- Các công trình, dự án của huyện: Phần lớn đều đã ban hành thông báo thu hồi đất và đang tiến hành các thủ tục kiểm kê, đo vẽ xây dựng phương án thu hồi. Tuy nhiên, một số khó khăn khiến kết quả thực hiện còn thấp như sau:

+ Đối với 11 công trình, dự án đang triển khai thực hiện

• 01 dự án đã cơ bản hoàn thành công tác thi công nhưng chưa kiểm kê, đo vẽ xây dựng phương án thu hồi để làm thủ tục chính lý GCN QSDĐ cho người dân: *Nâng cấp, mở rộng đường từ Khu công nghiệp Việt Kiều kết nối với Khu công nghiệp Minh Hưng - Sikico, huyện Hón Quán.*

---

- 01 dự án đang thực hiện đã cơ bản hoàn thành nhưng chưa thực hiện được thủ tục do thu hồi đất công ty cao su: *Nâng cấp đường từ Ngã 3 Xa Cát vào Khu công nghiệp Việt Kiều, huyện Hớn Quản.*

- 01 dự án có thu hồi đất trồng lúa cần chờ chỉ tiêu phân bổ chính thức của cấp tỉnh mới được thực hiện: *Xây dựng hệ thống kênh thủy lợi nội đồng xã An Khương.*

- 04 dự án đã và đang tiến hành đo vẽ, kiểm kê xây dựng phương án thu hồi nhưng không kịp tiến độ trong năm 2023: (1) *Xây dựng các tuyến đường từ thị trấn Tân Khai kết nối với các tuyến đường đi xã Phước An, Đông Nơ và Minh Đức, huyện Hớn Quản;* (2) *Xây dựng đường từ xã Tân Hưng, huyện Hớn Quản đi xã Long Tân, huyện Phú Riềng;* (3) *Thu hồi đất Ban quản lý khu kinh tế giao về địa phương quản lý và* (4) *Xây dựng đường trục chính từ xã Tân Khai đi Phước An và Tân Quan.*

- 04 dự án phát sinh sau quy hoạch sử dụng đất, đang gặp khó khăn vướng mắc cần xin ý kiến của tỉnh mới triển khai thực hiện: (1) *Cải tạo, nạo vét suối Xa Cát;* (2) *Nâng cấp đường sỏi đỏ vào Sóc Xoài Nhỏ, ấp Hưng Phát, xã Tân Hưng;* (3) *Xây dựng đường Đông Tây 9 và* (4) *Mở rộng để định hình lộ giới 52m cho công trình Đường trục chính từ xã Tân Khai đi Phước An và Tân Quan, huyện Hớn Quản.*

+ Đối với 08 công trình, dự án chưa thực hiện có:

- 01 dự án qua rà soát không nằm trên địa bàn huyện: *Xây dựng đường ranh xã Minh Tâm, huyện Hớn Quản và phường Hưng Chiến, thị xã Bình Long*

- 01 dự án dự kiến thực hiện nhằm đấu nối với tuyến đường khác tạo sự kết nối cho hệ thống giao thông của huyện, tuy nhiên dự án đó không thực hiện nên phương án này cũng chưa triển khai: *Đường Đông Tây 7 nối dài*

- 02 dự án đất quốc phòng phát sinh sau quy hoạch sử dụng đất cần có ý kiến của tỉnh nên chưa thực hiện, trong đó có chốt dân quân An Phú vị trí ban đầu chưa phù hợp nên cần lựa chọn lại vị trí khác: (1) *Chốt chiến đấu DQ An Phú và* (2) *Chốt chiến đấu DQ Minh Tâm.*

- 03 dự án đã triển khai thực hiện nhiều năm nhưng còn một số ít chủ sử dụng đất chưa bàn giao mặt bằng do không thống nhất đơn giá bồi thường: (1) *Đường trục chính Bắc Nam nối dài – giai đoạn 1 còn 01 hộ;* (2) *Đơn giá bồi thường, tái định cư bị ảnh hưởng do việc đấu giá vừa rồi giá đất tăng cao (Đường Trục chính Bắc Nam (giai đoạn 3), TTVH-TDĐT huyện Hớn Quản và đường Đông Tây 9) còn 03 hộ và* (3) *Nâng cấp đường vào cầu Huyện ủy và đường Khu phố 1, thị trấn Tân Khai còn 02 hộ.*

- 01 dự án chưa thực hiện do việc xây dựng phương án của chủ đầu tư còn chậm: *Thu hồi đất Ban quản lý khu kinh tế giao UBND huyện quản lý để Thực hiện quy hoạch, tổ chức đấu giá quyền sử dụng đất để xây dựng Khu dân cư.*

- Một số công trình trên địa bàn huyện có thu hồi đất trồng lúa nhưng chưa được tỉnh phân bổ chỉ tiêu nên chưa thực hiện.

- Một số hạng mục công trình đã có trong chỉ tiêu kế hoạch sử dụng đất hàng năm nhưng cơ quan chủ đầu tư chưa lập xong dự án và hồ sơ đất đai, phải lùi tiến độ thực hiện.

- Dự án của doanh nghiệp: Mỏ đá vôi Thanh Lương (198,06 ha) việc hoàn tất thu hồi còn chậm do doanh nghiệp chưa bố trí vốn để đền bù người dân.

- Một trong những nguyên nhân dẫn đến việc triển khai chậm trễ các dự án, đặc biệt là



các dự án quy mô lớn là do có sự thay đổi chủ đầu tư và do biến động về đơn giá bồi thường ở những thời điểm khác nhau. Một số dự án, công trình công cộng đã kéo dài nhiều năm do khó khăn về tài chính nên chưa giải quyết triệt để việc chi trả tiền bồi thường cho người dân; vì thế dự án phải kéo dài, cùng với việc áp dụng áp giá đền bù theo quy định hiện hành cao gấp nhiều lần so với trước đây đã gây không ít khó khăn về nguồn tài chính cho công tác bồi thường, GPMB.

**III. LẬP KẾ HOẠCH SỬ DỤNG ĐẤT****3.1. Chỉ tiêu được cấp trên phân bổ**

Hiện nay, quy hoạch tỉnh Bình Phước giai đoạn 2021-2030 đã được phê duyệt. Kế hoạch sử dụng đất 05 năm (2021-2025) tỉnh Bình Phước đang thực hiện. Căn cứ công văn số 818/STNMT-CCQLĐĐ ngày 25/3/2024 của Sở Tài nguyên và Môi trường về việc phân bổ chỉ tiêu sử dụng đất cấp tỉnh đến năm 2025 tạm thời, kế hoạch sử dụng đất năm 2024 huyện Hớn Quản được xây dựng dựa trên nhu cầu sử dụng đất của các ngành, lĩnh vực, tổ chức và hộ gia đình, cá nhân đảm bảo chỉ tiêu được phân bổ như sau:

**Bảng 32: So sánh chỉ tiêu được cấp trên phân bổ**

TT	Chỉ tiêu	Mã	Diện tích (ha)		
			Chỉ tiêu được phân bổ đến năm 2025 (tại CV 818/STNMT-CCQLĐĐ ngày 25/3/2024)	Chỉ tiêu KHSDD 2024	So sánh
(1)	(2)	(3)	(4)	(5)	(6)
<b>1</b>	<b>Đất nông nghiệp</b>	<b>NNP</b>	<b>57.878</b>	<b>57.923</b>	<b>45</b>
1.1	Đất trồng lúa	LUA	726	758	32
	<i>Trong đó: Đất chuyên trồng lúa nước</i>	<i>LUC</i>	40	74	34
1.2	Đất trồng cây lâu năm	CLN	50.935	49.883	-1.052
1.3	Đất rừng phòng hộ	RPH	410	515	105
1.4	Đất rừng đặc dụng	RDD	-	-	-
1.5	Đất rừng sản xuất	RSX	3.509	5.791	2.282
	<i>Trong đó: Đất có rừng sản xuất là rừng tự nhiên</i>	<i>RSN</i>	-	-	-
<b>2</b>	<b>Đất phi nông nghiệp</b>	<b>PNN</b>	<b>8.536</b>	<b>8.491</b>	<b>-45</b>
2.1	Đất quốc phòng	CQP	578	433	-145
2.2	Đất an ninh	CAN	1.087	1.066	-21
2.3	Đất khu công nghiệp	SKK	863	862	-1
2.4	Đất cụm công nghiệp	SKN	-	-	-
2.5	Đất thương mại, dịch vụ	TMD	14	10	-4
2.6	Đất cơ sở sản xuất phi nông nghiệp	SKC	474	472	-2
2.7	Đất sử dụng cho hoạt động khoáng sản	SKS	360	360	0
2.8	Đất phát triển hạ tầng cấp huyện	DHT	2.471	2.393	-78
	<i>Trong đó:</i>				
-	<i>Đất giao thông</i>	<i>DGT</i>	<i>1.711</i>	<i>1.711</i>	<i>0</i>
-	<i>Đất thủy lợi</i>	<i>DTL</i>	<i>172</i>	<i>166</i>	<i>-6</i>
-	<i>Đất xây dựng cơ sở văn hóa</i>	<i>DVH</i>	<i>40</i>	<i>30</i>	<i>-10</i>
-	<i>Đất xây dựng cơ sở y tế</i>	<i>DYT</i>	<i>34</i>	<i>32</i>	<i>-2</i>
-	<i>Đất xây dựng cơ sở giáo dục và đào tạo</i>	<i>DGD</i>	<i>83</i>	<i>67</i>	<i>-16</i>
-	<i>Đất xây dựng cơ sở thể dục thể thao</i>	<i>DTT</i>	<i>31</i>	<i>22</i>	<i>-9</i>

TT	Chỉ tiêu	Mã	Diện tích (ha)		
			Chỉ tiêu được phân bổ đến năm 2025 (tại CV 818/STNMT-CCQLĐĐ ngày 25/3/2024)	Chỉ tiêu KHSDD 2024	So sánh
(1)	(2)	(3)	(4)	(5)	(6)
-	Đất công trình năng lượng	DNL	225	225	0
-	Đất công trình bưu chính, viễn thông	DBV	2	2	0
-	Đất xây dựng kho dự trữ quốc gia	DKG	-	-	-
-	Đất có di tích lịch sử - văn hóa	DDT	10	0	-10
-	Đất bãi thải, xử lý chất thải	DRA	43	23	-20
-	Đất cơ sở tôn giáo	TON	14	13	-1
-	Đất làm nghĩa trang, nhà tang lễ, nhà hỏa táng	NTD	99	97	-2
2.9	Đất danh lam thắng cảnh	DDL	-	-	-
2.10	Đất ở tại nông thôn	ONT	730	730	0
2.11	Đất ở tại đô thị	ODT	160	156	-4
2.12	Đất xây dựng trụ sở cơ quan	TSC	42	35	-7
2.13	Đất xây dựng trụ sở của tổ chức sự nghiệp	DTS	1	0	-1
2.14	Đất xây dựng cơ sở ngoại giao	DNG	-	-	-
<b>3</b>	<b>Đất chưa sử dụng</b>	<b>CSD</b>	<b>-</b>	<b>-</b>	<b>-</b>
<b>II</b>	<b>CÁC KHU CHỨC NĂNG (Không tổng hợp vào tổng diện tích tự nhiên)</b>				
<b>1</b>	<b>Đất khu công nghệ cao</b>	<b>KCN</b>	<b>-</b>	<b>-</b>	<b>-</b>
<b>2</b>	<b>Đất khu kinh tế</b>	<b>KKT</b>	<b>-</b>	<b>-</b>	<b>-</b>
<b>3</b>	<b>Đất đô thị</b>	<b>KDT</b>	<b>4.273</b>	<b>4.273</b>	<b>0</b>
<b>4</b>	<b>Khu sản xuất nông nghiệp (khu vực chuyên trồng lúa nước, khu vực chuyên trồng cây công nghiệp lâu năm)</b>	<b>KNN</b>	<b>51.898</b>	<b>24.011</b>	<b>-27.887</b>
<b>5</b>	<b>Khu lâm nghiệp (khu vực rừng phòng hộ, rừng đặc dụng, rừng sản xuất)</b>	<b>KLN</b>	<b>3.919</b>	<b>6.292</b>	<b>2.373</b>
<b>6</b>	<b>Khu du lịch</b>	<b>KDL</b>	<b>-</b>	<b>-</b>	<b>-</b>
<b>7</b>	<b>Khu bảo tồn thiên nhiên và đa dạng sinh học</b>	<b>KBT</b>	<b>-</b>	<b>-</b>	<b>-</b>
<b>8</b>	<b>Khu phát triển công nghiệp (khu công nghiệp, cụm công nghiệp)</b>	<b>KPC</b>	<b>863</b>	<b>862</b>	<b>-1</b>
<b>9</b>	<b>Khu đô thị (trong đó có khu đô thị mới)</b>	<b>DTC</b>	<b>33</b>	<b>0</b>	<b>-33</b>
<b>10</b>	<b>Khu thương mại - dịch vụ</b>	<b>KTM</b>	<b>14</b>	<b>0</b>	<b>-14</b>
<b>11</b>	<b>Khu dân cư nông thôn</b>	<b>DNT</b>	<b>3.918</b>	<b>584</b>	<b>-3.334</b>

So sánh giữa chỉ tiêu sử dụng đất đến năm 2025 được phân bổ tạm và chỉ tiêu sử dụng đất huyện xác định trong Kế hoạch sử dụng đất năm 2024 cơ bản phù hợp như sau:

- Nhóm đất nông nghiệp: có 06/7 chỉ tiêu phù hợp với chỉ tiêu phân bổ.

Trong đó, đất trồng cây lâu năm huyện xác định thấp hơn 1.052 ha so với chỉ tiêu phân bổ. Nguyên nhân: trong năm 2024 chưa thực hiện việc chuyển đổi đất rừng sang đất trồng cây lâu năm.

- Nhóm đất phi nông nghiệp: có 27/27 chỉ tiêu phù hợp với chỉ tiêu phân bổ.
- Đất khu chức năng: có 10/11 chỉ tiêu phù hợp với chỉ tiêu phân bổ.

Trong đó, khu lâm nghiệp huyện xác định cao hơn 2.373 ha so với chỉ tiêu phân bổ. Nguyên nhân: trong năm 2024 chưa thực hiện việc chuyển đổi đất rừng phòng hộ và đất rừng sản xuất ra khỏi đất lâm phần, do đó chỉ tiêu này xác định cao hơn phân bổ.

### **3.2. Nhu cầu sử dụng đất cho các ngành lĩnh vực**

Trên cơ sở rà soát đánh giá kết quả thực hiện các công trình trong kế hoạch sử dụng đất năm 2023, tổng hợp nhu cầu sử dụng đất năm 2024 của các ngành, các tổ chức, cá nhân có liên quan đến sử dụng đất trên địa bàn huyện; đồng thời cân nhắc khả năng đầu tư thực hiện trong năm 2024, nhu cầu sử dụng đất trong KHSDĐ năm 2024 có 110 công trình, dự án, cụ thể:

- 32 công trình, dự án phải thu hồi đất với diện tích 591,27 ha;
- 32 công trình, dự án và nhu cầu chuyển mục đích SDD của HGĐ, cá nhân với diện tích 411,76 ha (nhu cầu tăng thêm là 410,64 ha *được tổng hợp theo danh sách đăng ký chuyển mục đích, chỉ tiêu sẽ được cân đối để phù hợp với phân bổ*)
- 32 công trình, dự án giao đất với diện tích 10.486,56 ha;
- 08 dự án đấu giá quyền sử dụng đất và đấu giá quyền khai thác khoáng sản với diện tích 72,66 ha;
- 06 dự án cho thuê đất với diện tích 700,42 ha.

#### **3.2.1. Nhu cầu sử dụng đất trong kế hoạch sử dụng đất năm trước chuyển tiếp**

Để tiếp tục phục vụ nhu cầu phát triển kinh tế - xã hội trên địa bàn huyện, cần tiếp tục chuyển tiếp các công trình dự án đã được phê duyệt sang kế hoạch năm 2024.

Số công trình chuyển tiếp sang KHSDĐ năm 2024 là 91 công trình, dự án, bao gồm:

- 25 công trình, dự án phải thu hồi đất với tổng diện tích dự án 634,47 ha (diện tích thu hồi còn lại 539,89 ha). Trong đó:

+ Có 24 công trình, dự án chuyển tiếp từ KHSDĐ 2023 và 01 dự án “Khu dân cư Thanh Bình” chuyển tiếp từ danh mục bổ sung KHSDĐ 2023 đã được HĐND tỉnh thông qua tại NQ số 04/2023/NQ-HĐND ngày 12/7/2023.

+ Ngoài ra, dự án “Mỏ đá vôi Thanh Lương”, diện tích 198,06 ha tại xã An Phú, Minh Tâm có trong danh mục dự án đã quá 03 năm chưa thực hiện và không thực hiện tại Phụ lục số 02 kèm theo Nghị quyết số 21/2023/NQ-HĐND ngày 08/12/2023. Tuy nhiên, ngày 05/10/2023, Công ty CP xi măng Hà Tiên có văn bản đăng ký KHSDĐ 2024. Do đây là dự án có đóng góp vào phát triển kinh tế, xã hội của địa phương nên huyện đã trình bổ sung chuyển tiếp dự án sang năm 2024 để tiếp tục thực hiện thu hồi đất và đã được HĐND tỉnh thông qua tại Phụ lục số 01 kèm theo Nghị quyết số 21/2023/NQ-HĐND ngày 08/12/2023.

- 32 công trình, dự án phải chuyển mục đích sử dụng đất với diện tích 142,33 ha (*trong đó có 02 công trình, dự án điều chỉnh sang danh mục đăng ký thu hồi đất mới*);

- 25 công trình giao đất với diện tích 10.459,17 ha;

- 04 dự án đấu giá quyền sử dụng đất với diện tích 3,19 ha.

- 05 dự án cho thuê đất với diện tích 521,11 ha (trong đó có 01 công trình, dự án điều chỉnh sang danh mục đăng ký đấu giá mới)

Danh mục các công trình chuyển tiếp sang kế hoạch năm 2024 được trình bày chi tiết tại Phụ lục 02.

### 3.2.2. Nhu cầu sử dụng đất của các tổ chức, hộ gia đình cá nhân

Trên cơ sở kết quả làm việc với UBND các xã, thị trấn và các phòng, ban ngành về đăng ký nhu cầu sử dụng đất của các tổ chức, cá nhân, hộ gia đình trong năm 2024. Có 22 công trình, dự án đăng ký mới trong năm kế hoạch 2024. Cụ thể như sau:

- 07 công trình, dự án phải thu hồi đất với diện tích 52,78 ha

- 02 công trình, dự án và nhu cầu chuyển mục đích sử dụng đất với diện tích 269,52 ha

- 07 công trình, dự án giao đất với diện tích 27,40 ha

- 04 công trình, dự án đấu giá QSDĐ và đấu giá quyền khai thác khoáng sản với diện tích 69,47 ha

- 02 công trình, dự án thuê đất với diện tích 193,20 ha

**Bảng 33:** Danh mục các công trình đăng ký mới năm 2024

STT	Hạng mục	Diện tích kế hoạch (ha)	Mục đích sử dụng đất	Địa điểm (đến cấp xã)
(1)	(2)	(3)	(4)	(5)
<b>I</b>	<b>Công trình, dự án phải thu hồi đất</b>	<b>52,78</b>		
1	Trụ sở công an xã Thanh Bình	0,21	CAN	Thanh Bình
2	Trụ sở công an xã An Phú	0,26	CAN	An Phú
3	TBA 110kV Tân Hưng và Đường dây 110kV Nhánh sẽ đấu nối TBA 110kV Tân Hưng	0,91	DNL	Phước An, Tân Quan
4	Đường dây 110kV trạm 220kV Bình Long 2 - Bình Long	0,80	DNL	Phước An, Tân Lợi, Thanh Bình, TT. Tân Khai
5	Khu đô thị mới Nam An Lộc	40,60	ONT và các loại đất khác	Thanh Bình
6	Hiện đại hóa thủy lợi thích ứng biến đổi khí hậu - thành phần tỉnh Bình Phước	7,60	DTL	Đồng Nơ
7	Cụm hồ tỉnh Bình Phước	2,40	DTL	An Khương
<b>II</b>	<b>Công trình phải chuyển mục đích sử dụng đất</b>	<b>269,52</b>		
1	Nhà văn hóa ấp Đồng Tân	0,47	DSH	Đồng Nơ
2	Nhánh rẽ đấu nối trạm 110kV Sikico	8,06	DNL, DGT	Đồng Nơ

STT	Hạng mục	Diện tích kế hoạch (ha)	Mục đích sử dụng đất	Địa điểm (đến cấp xã)
(1)	(2)	(3)	(4)	(5)
3	Nhu cầu chuyển mục đích sử dụng đất của HGĐ, cá nhân (tổng hợp theo danh sách đăng ký chuyển mục đích, chỉ tiêu sẽ được cân đối để phù hợp với phân bổ)			
	- Chuyển mục đích sang đất ở	83,05	ONT, ODT	
	- Chuyển mục đích sang đất cơ sở sản xuất phi nông nghiệp	15,28	SKC	
	- Chuyển mục đích sang đất thương mại, dịch vụ	0,72	TMD	
	- Chuyển mục đích sang đất trồng cây lâu năm	135,38	CLN	
	- Chuyển mục đích từ đất nông nghiệp khác sang đất phi nông nghiệp khác	0,50	PNK	
	- Chuyển mục đích sang đất nông nghiệp khác	26,06	NKH	
<b>III</b>	<b>Công trình giao đất</b>	<b>27,40</b>		
1	Vùng lõi căn cứ hậu cần kỹ thuật thị xã Bình Long	25,53	CQP	Phước An
2	Trạm y tế xã Tân Hưng	0,18	DYT	Tân Hưng
3	Trạm y tế xã An Phú	0,50	DYT	An Phú
4	Trạm y tế xã Minh Tâm	0,51	DYT	Minh Tâm
5	Trạm y tế xã Phước An	0,27	DYT	Phước An
6	Trạm y tế xã Thanh An	0,13	DYT	Thanh An
7	Trạm y tế xã Thanh Bình	0,29	DYT	Thanh Bình
<b>IV</b>	<b>Công trình đấu giá QSDĐ</b>	<b>69,47</b>		
1	Khu đô thị mới Nam An Lộc	40,60	ONT và các loại đất khác	Thanh Bình
2	Khai thác khoáng sản đá xây dựng	6,90	SKX	Minh Đức
3	Thăm dò khoáng sản đất san lấp	7,47	SKX	Minh Đức
4	Thăm dò khoáng sản đá xây dựng	14,50	SKX	Tân Lợi
<b>V</b>	<b>Công trình thuê đất</b>	<b>193,20</b>		
1	Khai thác khoáng sản puzolan (Công ty cổ phần khoáng sản FiCO Bình Phước)	33,20	SKS	An Khương
2	Đầu tư xây dựng hạ tầng KCN Tân Khai II	160,00	SKK	Tân Khai

### 3.3. Tổng hợp, cân đối chỉ tiêu kế hoạch sử dụng đất năm 2024

Trên cơ sở chuyển tiếp các chỉ tiêu sử dụng đất có tính khả thi trong kế hoạch sử dụng đất 2023 chuyển tiếp qua năm 2024; nhu cầu sử dụng đất các tổ chức, hộ gia đình, cá nhân tại địa phương trong năm 2024 và kế hoạch sử dụng đất 05 năm cấp tỉnh đang thực hiện. Theo đó, chỉ tiêu sử dụng đất được phân bổ tại Công văn số 818/STNMT-CCQLĐĐ ngày 25/3/2024 cho

huyện trong giai đoạn 2021-2025 tương đối thấp so với nhu cầu các ngành, lĩnh vực, hộ gia đình, cá nhân đã đăng ký. Do đó, để phù hợp với KHSDĐ cấp tỉnh đang xây dựng, KHSDĐ cấp huyện dự kiến thực hiện theo giai đoạn, chỉ tiêu các dự án và diện tích cho phép chuyển mục đích của HGD, cá nhân được cân đối để phù hợp với KHSDĐ cấp trên và sẽ bổ sung khi được cấp trên phân bổ thêm chỉ tiêu.

Tổng hợp, cân đối các chỉ tiêu sử dụng đất năm 2024 của huyện Hớn Quản như sau:

**Bảng 34:** Tổng hợp nhu cầu sử dụng đất trong năm 2024 huyện Hớn Quản

TT	Chỉ tiêu	Mã	Hiện trạng năm 2023		Kế hoạch năm 2024		Tăng (+); giảm (-)
			Diện tích (ha)	Cơ cấu (%)	Diện tích (ha)	Cơ cấu (%)	
(1)	(2)	(3)	(4)	(5)	(6)	(7)	(8)=(6)-(4)
<b>1</b>	<b>Đất nông nghiệp</b>	<b>NNP</b>	<b>58.315,79</b>	<b>87,81</b>	<b>57.922,72</b>	<b>87,21</b>	<b>-393,06</b>
1.1	Đất trồng lúa	LUA	817,40	1,23	757,70	1,14	-59,70
	<i>Trong đó: Đất chuyên trồng lúa nước</i>	<i>LUC</i>	<i>80,59</i>	<i>0,12</i>	<i>74,09</i>	<i>0,11</i>	<i>-6,50</i>
1.2	Đất trồng cây hàng năm khác	HNK	235,34	0,35	235,29	0,35	-0,05
1.3	Đất trồng cây lâu năm	CLN	50.224,78	75,62	49.883,36	75,11	-341,42
1.4	Đất rừng phòng hộ	RPH	515,23	0,78	515,23	0,78	0,00
1.5	Đất rừng đặc dụng	RDD	-	-	-	-	-
1.6	Đất rừng sản xuất	RSX	5.854,70	8,82	5.776,71	8,70	-77,99
	<i>Trong đó: Đất có rừng sản xuất là rừng tự nhiên</i>	<i>RSN</i>	<i>-</i>	<i>-</i>	<i>-</i>	<i>-</i>	<i>-</i>
1.7	Đất nuôi trồng thủy sản	NTS	41,86	0,06	41,16	0,06	-0,70
1.8	Đất làm muối	LMU	-	-	-	-	-
1.9	Đất nông nghiệp khác	NKH	626,48	0,94	713,27	1,07	86,79
<b>2</b>	<b>Đất phi nông nghiệp</b>	<b>PNN</b>	<b>8.098,43</b>	<b>12,19</b>	<b>8.491,49</b>	<b>12,79</b>	<b>393,06</b>
2.1	Đất quốc phòng	CQP	404,66	0,61	433,19	0,65	28,53
2.2	Đất an ninh	CAN	1.080,13	1,63	1.066,45	1,61	-13,68
2.3	Đất khu công nghiệp	SKK	862,20	1,30	862,20	1,30	0,00
2.4	Đất cụm công nghiệp	SKN	-	-	-	-	-
2.5	Đất thương mại, dịch vụ	TMD	8,42	0,01	9,59	0,01	1,18
2.6	Đất cơ sở sản xuất phi nông nghiệp	SKC	454,80	0,68	472,31	0,71	17,51
2.7	Đất sử dụng cho hoạt động khoáng sản	SKS	318,52	0,48	359,60	0,54	41,08
2.8	Đất sản xuất VLXD, làm đồ gốm	SKX	60,05	0,09	88,92	0,13	28,87
2.9	Đất phát triển hạ tầng cấp quốc gia, cấp tỉnh, cấp huyện, cấp xã	DHT	2.231,05	3,36	2.393,27	3,60	162,23
	<i>Trong đó:</i>						
-	<i>Đất giao thông</i>	<i>DGT</i>	<i>1.606,40</i>	<i>2,42</i>	<i>1.711,01</i>	<i>2,58</i>	<i>104,61</i>
-	<i>Đất thủy lợi</i>	<i>DTL</i>	<i>108,31</i>	<i>0,16</i>	<i>165,87</i>	<i>0,25</i>	<i>57,56</i>
-	<i>Đất xây dựng cơ sở văn hóa</i>	<i>DVH</i>	<i>29,43</i>	<i>0,04</i>	<i>29,89</i>	<i>0,05</i>	<i>0,46</i>
-	<i>Đất xây dựng cơ sở y tế</i>	<i>DYT</i>	<i>32,22</i>	<i>0,05</i>	<i>32,06</i>	<i>0,05</i>	<i>-0,16</i>
-	<i>Đất XD cơ sở giáo dục và đào tạo</i>	<i>DGD</i>	<i>67,67</i>	<i>0,10</i>	<i>67,50</i>	<i>0,10</i>	<i>-0,18</i>
-	<i>Đất xây dựng cơ sở thể dục thể thao</i>	<i>DTT</i>	<i>22,22</i>	<i>0,03</i>	<i>22,22</i>	<i>0,03</i>	<i>0,00</i>

TT	Chỉ tiêu	Mã	Hiện trạng năm 2023		Kế hoạch năm 2024		Tăng (+); giảm (-)
			Diện tích (ha)	Cơ cấu (%)	Diện tích (ha)	Cơ cấu (%)	
(1)	(2)	(3)	(4)	(5)	(6)	(7)	(8)=(6)-(4)
-	Đất công trình năng lượng	DNL	222,92	0,34	224,88	0,34	1,96
-	Đất công trình bưu chính, viễn thông	DBV	1,64	0,00	1,64	0,00	0,00
-	Đất xây dựng kho dự trữ quốc gia	DKG	-	-	-	-	-
-	Đất có di tích lịch sử - văn hóa	DDT	0,43	0,00	0,43	0,00	0,00
-	Đất bãi thải, xử lý chất thải	DRA	24,57	0,04	22,55	0,03	-2,02
-	Đất cơ sở tôn giáo	TON	13,32	0,02	13,32	0,02	0,00
-	Đất làm nghĩa trang, nhà tang lễ, nhà hỏa táng	NTD	97,49	0,15	97,49	0,15	0,00
-	Đất XD cơ sở khoa học công nghệ	DKH	-	-	-	-	-
-	Đất xây dựng cơ sở dịch vụ xã hội	DXH	-	-	-	-	-
-	Đất chợ	DCH	4,41	0,01	4,41	0,01	0,00
2.10	Đất danh lam thắng cảnh	DDL	-	-	-	-	-
2.11	Đất sinh hoạt cộng đồng	DSH	12,40	0,02	12,87	0,02	0,47
2.12	Đất khu vui chơi, giải trí công cộng	DKV	9,91	0,01	9,91	0,01	0,00
2.13	Đất ở tại nông thôn	ONT	679,12	1,02	730,10	1,10	50,98
2.14	Đất ở tại đô thị	ODT	138,14	0,21	155,53	0,23	17,38
2.15	Đất xây dựng trụ sở cơ quan	TSC	36,11	0,05	35,04	0,05	-1,06
2.16	Đất XD trụ sở của tổ chức sự nghiệp	DTS	0,57	0,00	0,57	0,00	0,00
2.17	Đất xây dựng cơ sở ngoại giao	DNG	-	-	-	-	-
2.18	Đất cơ sở tín ngưỡng	TIN	0,27	0,00	0,27	0,00	0,00
2.19	Đất sông, ngòi, kênh, rạch, suối	SON	1.466,93	2,21	1.523,93	2,29	57,00
2.20	Đất có mặt nước chuyên dùng	MNC	323,39	0,49	323,39	0,49	0,00
2.21	Đất phi nông nghiệp khác	PNK	11,77	0,02	14,35	0,02	2,58
<b>3</b>	<b>Đất chưa sử dụng</b>	<b>CSD</b>	-	-	-	-	-

Các chỉ tiêu kế hoạch sử dụng đất năm 2024 phân bổ đến từng đơn vị hành chính cấp xã như sau:

### 3.3.1. Đất nông nghiệp

- KHSDĐ năm 2024: 57.922,72 ha, giảm 393,06 ha so với hiện trạng, chiếm 87,21% diện tích tự nhiên. Trong đó:

+ Diện tích không thay đổi mục đích sử dụng: 57.922,72 ha

+ Biến động tăng: 0 ha

+ Biến động giảm: 393,06 ha do chuyển sang đất phi nông nghiệp, cụ thể: đất quốc phòng 28,53 ha; đất an ninh 1,20 ha; đất thương mại, dịch vụ 1,18 ha; đất cơ sở SXPNN 22,81 ha; đất sử dụng cho hoạt động khoáng sản 41,08 ha; đất sản xuất VLXD, làm đồ gốm 28,87 ha; đất phát triển hạ tầng 142,98 ha; đất sinh hoạt cộng đồng 0,47 ha; đất ở nông thôn 53,79 ha; đất ở đô thị 12,58 ha; đất sông ngòi, kênh suối 57 ha và đất phi nông nghiệp khác 2,58 ha.

Phân bổ đến từng đơn vị hành chính cấp xã như sau:



**Bảng 35: Kế hoạch sử dụng đất nông nghiệp năm 2024**

TT	Đơn vị	Diện tích (ha)			TT	Đơn vị	Diện tích (ha)		
		Hiện trạng 2023	Kế hoạch 2024	Biến động			Hiện trạng 2023	Kế hoạch 2024	Biến động
	<b>Toàn huyện</b>	<b>58.315,79</b>	<b>57.922,72</b>	<b>-393,06</b>	7	Phước An	4.075,58	4.024,80	-50,78
1	TT. Tân Khai	3.468,41	3.424,38	-44,03	8	Tân Hiệp	6.428,14	6.409,65	-18,49
2	Đồng Nơ	3.742,39	3.723,54	-18,85	9	Tân Hưng	9.083,94	9.073,04	-10,90
3	An Khương	4.190,74	4.159,16	-31,58	10	Tân Lợi	3.959,29	3.942,31	-16,97
4	An Phú	3.826,18	3.758,51	-67,67	11	Tân Quan	2.679,18	2.656,22	-22,96
5	Minh Đức	5.043,01	5.010,61	-32,40	12	Thanh An	5.431,29	5.428,82	-2,47
6	Minh Tâm	5.428,00	5.387,99	-40,01	13	Thanh Bình	959,64	923,68	-35,96

**a. Đất trồng lúa**

- KHSDĐ năm 2024: 757,70 ha, giảm 59,70 so với hiện trạng, chiếm 1,14% diện tích tự nhiên.

+ Diện tích không thay đổi mục đích sử dụng: 757,70 ha

+ Biến động tăng: 0 ha

+ Biến động giảm: 59,70 ha do chuyển sang đất trồng cây lâu năm 41,87 ha và nhóm đất phi nông nghiệp 17,83 ha, cụ thể: đất giao thông 3,42 ha; đất thủy lợi 8,91 ha và đất sông ngòi, kênh suối 5,50 ha.

Hiện nay chưa có nghị quyết cho phép chuyển mục đích đất trồng lúa, huyện đề xuất đưa 59,70 ha đất lúa vào chỉ tiêu thu hồi đất và chuyển mục đích sử dụng đất trong năm 2024. Tuy nhiên vẫn giữ nguyên theo diện tích hiện trạng cho đến khi có chỉ tiêu cho phép chuyển mục đích.

Các dự án cụ thể như sau:

**Bảng 36: Danh mục công trình, dự án lấy vào đất trồng lúa**

TT	Hạng mục	Diện tích (ha)		Địa điểm (cấp xã)
		Tổng dự án	Đất lúa	
1	Xây dựng đường trục chính từ xã Tân Khai đi Phước An và Tân Quan	16,12	0,12	Phước An
2	Xây dựng đường từ xã Tân Hưng, huyện Hớn Quản đi xã Long Tân, huyện Phú Riềng.	14,50	0,50	Tân Hưng
3	Xây dựng mương cống thoát nước ngoài KCN Tân Khai II (nối tiếp)	5,87	2,29	Tân Khai
4	Xây dựng hệ thống kênh thủy lợi nội đồng xã An Khương	6,50	6,50	An Khương
5	Xây dựng đường kết nối ngang Quốc lộ 13 và tuyến Tây Quốc lộ 13 đoạn Chơn Thành-Hoa Lư	22,62	1,00	Minh Tâm
6	Cải tạo, nạo vét suối Xa Cát	57,00	5,50	Thanh Bình, Phước An, Tân Quan, Tân Khai

TT	Hạng mục	Diện tích (ha)		Địa điểm (cấp xã)
		Tổng dự án	Đất lúa	
7	Mở rộng để định hình lộ giới 52m cho công trình Đường trục chính từ xã Tân Khai đi Phước An và Tân Quan, huyện Hớn Quản	12,90	1,80	Phước An, Tân Quan
8	Xây dựng mương cống thoát nước ngoài Khu công nghiệp Việt Kiều	0,12	0,12	Thanh Bình
9	Nhu cầu chuyển mục đích sang đất trồng cây lâu năm của HGD, cá nhân (diện tích được cân đối để phù hợp với phân bổ nên thấp hơn nhu cầu đăng ký của HGD, cá nhân được tổng hợp tại biểu 10/CH)		41,87	Các xã

Ngoài ra, theo NQ số 21/2023/NQ-HĐND ngày 08/12/2023 của HĐND tỉnh trên địa bàn huyện còn 02 dự án có loại đất phải thu hồi là đất trồng lúa (LUK) gồm: “Dự án cụm hồ tỉnh Bình Phước” và “Xây dựng mương thoát nước mưa và thoát nước thải ngoài hàng rào KCN Minh Hưng-Sikico mở rộng”. Qua rà soát, 02 dự án trên không có trường hợp còn đất lúa phải thu hồi (theo Công văn số 410/BQLDA-ĐHDANN ngày 26/4/2023 của BQLDA đầu tư xây dựng tỉnh). Phân bổ đến từng đơn vị hành chính cấp xã như sau:

**Bảng 37:** Kế hoạch sử dụng đất trồng lúa năm 2024

TT	Đơn vị	Diện tích (ha)			TT	Đơn vị	Diện tích (ha)		
		Hiện trạng 2023	Kế hoạch 2024	Biến động			Hiện trạng 2023	Kế hoạch 2024	Biến động
	<b>Toàn huyện</b>	<b>817,40</b>	<b>757,70</b>	<b>-59,70</b>	7	Phước An	190,15	179,99	-10,16
1	TT. Tân Khai	11,45	2,35	-9,09	8	Tân Hiệp	-	-	-
2	Đồng Nơ	-	-	-	9	Tân Hưng	0,50	-	-0,50
3	An Khương	289,25	276,65	-12,60	10	Tân Lợi	50,68	46,41	-4,27
4	An Phú	6,07	5,07	-1,00	11	Tân Quan	14,97	13,67	-1,30
5	Minh Đức	-	-	-	12	Thanh An	172,66	166,42	-6,24
6	Minh Tâm	3,59	1,00	-2,59	13	Thanh Bình	78,09	66,15	-11,94

Trong đó:

Đất chuyên trồng lúa nước: KHSDD năm 2024 có 74,09 ha, giảm 6,50 so với hiện trạng, chiếm 0,11% diện tích tự nhiên.

Kế hoạch sử dụng đất huyện Hớn Quản có 01 dự án “Xây dựng hệ thống kênh thủy lợi nội đồng xã An Khương” phải thu hồi đất chuyên trồng lúa với tổng diện tích 6,50 ha.. Do đó, kế hoạch sử dụng đất huyện đề xuất đưa 6,50 ha đất chuyên trồng lúa vào chỉ tiêu thu hồi đất và chuyển mục đích sử dụng đất trong năm 2024. Tuy nhiên chỉ được thực hiện khi có chỉ tiêu cho phép chuyển mục đích của tỉnh, nếu tỉnh chưa phân bổ thì vẫn giữ nguyên theo diện tích hiện trạng.

**Bảng 38:** Kế hoạch sử dụng đất chuyên trồng lúa năm 2024

TT	Đơn vị	Diện tích (ha)			TT	Đơn vị	Diện tích (ha)		
		Hiện trạng 2023	Kế hoạch 2024	Biến động			Hiện trạng 2023	Kế hoạch 2024	Biến động
	<b>Toàn huyện</b>	<b>80,59</b>	<b>74,09</b>	<b>-6,50</b>	7	Phước An	74,09	74,09	-
1	TT. Tân Khai	-	-	-	8	Tân Hiệp	-	-	-

TT	Đơn vị	Diện tích (ha)			TT	Đơn vị	Diện tích (ha)		
		Hiện trạng 2023	Kế hoạch 2024	Biến động			Hiện trạng 2023	Kế hoạch 2024	Biến động
2	Đồng Nơ	-	-	-	9	Tân Hưng	-	-	-
3	An Khương	6,50	-	-6,50	10	Tân Lợi	-	-	-
4	An Phú	-	-	-	11	Tân Quan	-	-	-
5	Minh Đức	-	-	-	12	Thanh An	-	-	-
6	Minh Tâm	-	-	-	13	Thanh Bình	-	-	-

**b. Đất trồng cây hàng năm**

- KHSDĐ năm 2024 có 235,29 ha, giảm 0,05 ha so với hiện trạng, chiếm 0,35% diện tích tự nhiên. Trong đó:

- + Diện tích không thay đổi mục đích sử dụng: 235,29 ha
- + Biến động tăng: 0 ha
- + Biến động giảm: 0,05 ha do chuyển sang đất ở tại đô thị 0,05 ha.

Phân bổ đến từng đơn vị hành chính cấp xã như sau:

**Bảng 39: Kế hoạch sử dụng đất trồng cây hàng năm năm 2024**

TT	Đơn vị	Diện tích (ha)			TT	Đơn vị	Diện tích (ha)		
		Hiện trạng 2023	Kế hoạch 2024	Biến động			Hiện trạng 2023	Kế hoạch 2024	Biến động
	<b>Toàn huyện</b>	<b>235,34</b>	<b>235,29</b>	<b>-0,05</b>	7	Phước An	21,23	21,23	-
1	TT. Tân Khai	66,08	66,03	-0,05	8	Tân Hiệp	16,21	16,21	-
2	Đồng Nơ	12,19	12,19	-	9	Tân Hưng	-	-	-
3	An Khương	28,62	28,62	-	10	Tân Lợi	12,17	12,17	-
4	An Phú	17,37	17,37	-	11	Tân Quan	-	-	-
5	Minh Đức	12,00	12,00	-	12	Thanh An	25,38	25,38	-
6	Minh Tâm	21,95	21,95	-	13	Thanh Bình	2,15	2,15	-

**c. Đất trồng lâu năm**

- KHSDĐ năm 2024 có 49.883,36 ha, giảm 341,42 ha so với hiện trạng, chiếm 75,11% diện tích tự nhiên. Trong đó:

- + Diện tích không thay đổi mục đích sử dụng: 49.795,71 ha
- + Biến động tăng: 87,64 ha lấy từ đất trồng lúa 41,87 ha; đất nuôi trồng thủy sản 0,62 ha và đất rừng sản xuất 45,16 ha.

+ Biến động giảm: 429,06 ha do chuyển 87,29 ha sang đất nông nghiệp khác và 341,77 ha sang nhóm đất phi nông nghiệp, cụ thể: đất quốc phòng 28,53 ha; đất an ninh 1,20 ha; đất thương mại, dịch vụ 1,18 ha; đất cơ sở SXPNN 22,81 ha; đất sử dụng cho hoạt động khoáng sản 41,08 ha; đất sản xuất VLXD, làm đồ gốm 14,50 ha; đất phát triển hạ tầng 112,31 ha; đất sinh hoạt cộng đồng 0,47 ha; đất ở nông thôn 53,59 ha; đất ở đô thị 12,53 ha; đất sông ngòi, kênh suối 51,50 ha và đất phi nông nghiệp khác 3,43 ha.

Phân bổ đến từng đơn vị hành chính cấp xã như sau:

**Bảng 40:** Kế hoạch sử dụng đất trồng cây lâu năm năm 2024

TT	Đơn vị	Diện tích (ha)			TT	Đơn vị	Diện tích (ha)		
		Hiện trạng 2023	Kế hoạch 2024	Biến động			Hiện trạng 2023	Kế hoạch 2024	Biến động
	<b>Toàn huyện</b>	<b>50.224,78</b>	<b>49.883,36</b>	<b>-341,42</b>	7	Phước An	3.852,33	3.805,83	-46,50
1	TT. Tân Khai	3.382,79	3.347,99	-34,80	8	Tân Hiệp	3.466,47	3.451,98	-14,49
2	Đồng Nơ	2.049,66	2.034,31	-15,35	9	Tân Hưng	8.888,23	8.867,85	-20,38
3	An Khương	3.826,65	3.784,23	-42,42	10	Tân Lợi	3.869,54	3.856,84	-12,70
4	An Phú	3.707,70	3.612,28	-95,42	11	Tân Quan	2.642,15	2.613,95	-28,20
5	Minh Đức	3.289,02	3.327,12	38,09	12	Thanh An	5.153,40	5.145,08	-8,32
6	Minh Tâm	5.218,47	5.181,56	-36,91	13	Thanh Bình	878,36	854,34	-24,02

**d. Đất rừng phòng hộ**

KHSDĐ năm 2024 có 515,23 ha, không biến động so với hiện trạng, chiếm 0,78% diện tích tự nhiên.

Phân bổ đến từng đơn vị hành chính cấp xã như sau: Minh Đức 74,08 ha; Minh Tâm 29,12 ha và Tân Hiệp 412,03 ha.

**e. Đất rừng sản xuất**

- KHSDĐ năm 2024 có 5.776,71 ha, giảm 77,99 ha so với hiện trạng, chiếm 8,70% diện tích tự nhiên. Trong đó:

+ Diện tích không thay đổi mục đích sử dụng: 5.776,71 ha

+ Biến động tăng: 0 ha.

+ Biến động giảm: 77,99 ha do chuyển sang các loại đất khác, cụ thể: 45,16 ha đất trồng cây lâu năm và 32,83 ha nhóm đất phi nông nghiệp, trong đó: đất sản xuất VLXD, làm đồ gốm 14,37 ha; đất giao thông 10,76 ha; đất thủy lợi 7,50 ha và đất ở nông thôn 0,20 ha. Diện tích giảm để thực hiện các dự án:

**Bảng 41:** Danh mục công trình, dự án lấy vào đất rừng sản xuất

TT	Hạng mục	Diện tích (ha)	Địa điểm (cấp xã)
1	Xây dựng đường giao thông phía Tây QL13 kết nối Chơn Thành - Hoa Lư	10,76	Minh Đức
2	Xây dựng mương thoát nước mưa và thoát nước thải ngoài hàng rào KCN Minh Hưng-Sikico mở rộng	3,50	Đồng Nơ
3	Xây dựng hệ thống cấp nước thô và đường ống dẫn nước	4,00	Tân Hiệp
4	Cấp đất cho 23 hộ dân khiếu nại kéo dài tại xã Minh Đức	45,36	Minh Đức
5	Khai thác khoáng sản đá xây dựng	6,90	Minh Đức
6	Thăm dò khoáng sản đất san lấp	7,47	Minh Đức

Phân bổ đến từng đơn vị hành chính cấp xã như sau:

**Bảng 42:** Kế hoạch sử dụng đất rừng sản xuất năm 2024

TT	Đơn vị	Diện tích (ha)			TT	Đơn vị	Diện tích (ha)		
		Hiện trạng 2023	Kế hoạch 2024	Biến động			Hiện trạng 2023	Kế hoạch 2024	Biến động
	<b>Toàn huyện</b>	<b>5.854,70</b>	<b>5.776,71</b>	<b>-77,99</b>	3	Minh Tâm	81,70	81,70	-
1	Minh Đức	1.567,39	1.496,90	-70,49	4	Tân Hiệp	2.525,07	2.521,07	-4,00
2	Đồng Nơ	1.680,54	1.677,04	-3,50					

**f. Đất nuôi trồng thủy sản**

- KHSDĐ năm 2024 có 41,16 ha, giảm 0,70 ha so với hiện trạng, chiếm 0,06% diện tích tự nhiên. Trong đó:

+ Diện tích không thay đổi mục đích sử dụng: 41,16 ha

+ Biến động tăng: 0 ha.

+ Biến động giảm: 0,70 ha do chuyển mục đích sang đất trồng cây lâu năm 0,62 ha và nhóm đất phi nông nghiệp 0,08 ha: cụ thể là đất thủy lợi.

Phân bổ đến từng đơn vị hành chính cấp xã như sau:

**Bảng 43:** Kế hoạch sử dụng đất nuôi trồng thủy sản năm 2024

TT	Đơn vị	Diện tích (ha)			TT	Đơn vị	Diện tích (ha)		
		Hiện trạng 2023	Kế hoạch 2024	Biến động			Hiện trạng 2023	Kế hoạch 2024	Biến động
	<b>Toàn huyện</b>	<b>41,86</b>	<b>41,16</b>	<b>-0,70</b>	7	Phước An	0,02	0,02	-
1	TT. Tân Khai	7,79	7,71	-0,08	8	Tân Hiệp	-	-	-
2	Đồng Nơ	-	-	-	9	Tân Hưng	0,27	0,27	-
3	An Khương	5,43	5,32	-0,10	10	Tân Lợi	0,98	0,98	-
4	An Phú	9,01	9,01	-	11	Tân Quan	3,38	3,38	-
5	Minh Đức	3,95	3,95	-	12	Thanh An	7,38	7,38	-
6	Minh Tâm	2,60	2,09	-0,51	13	Thanh Bình	1,05	1,05	-

**g. Đất nông nghiệp khác**

- KHSDĐ năm 2024 có 713,27 ha, tăng 86,79 ha so với hiện trạng, chiếm 1,07% diện tích tự nhiên. Trong đó:

+ Diện tích không thay đổi mục đích sử dụng: 625,98 ha

+ Biến động tăng: 87,29 ha lấy từ đất trồng cây lâu năm. Diện tích tăng để thực hiện các dự án:

**Bảng 44:** Danh mục công trình đất nông nghiệp khác trong năm 2024

TT	Hạng mục	Diện tích tăng (ha)		Địa điểm (cấp xã)
		Tổng dự án	Mục đích SDĐ	
1	Trang trại chăn nuôi gà thịt Đặng Thanh Triều	4,62	NKH, PNK	An Khương
2	Trang trại chăn nuôi heo (Công ty TNHH MTV Chăn nuôi Tuấn Dương)	15,00	NKH, PNK	An Khương
3	Sản xuất nông nghiệp hữu cơ tuần hoàn khép kín (Công ty TNHH Nông nghiệp hữu cơ Việt Hà)	4,94	NKH, SKC	An Khương

TT	Hạng mục	Diện tích tăng (ha)		Địa điểm (cấp xã)
		Tổng dự án	Mục đích SĐĐ	
4	Trang trại chăn nuôi gà giống bố mẹ (Cty TNHH Chăn nuôi Thanh Bình)	10,50	NKH, PNK	Tân Hưng
5	Trang trại chăn nuôi gà thịt (Cty TNHH MTV Thương mại Thuận Hưng)	12,30	NKH, PNK	Thanh An
6	Trang trại chăn nuôi heo thịt Trương Công Định	6,00	NKH, PNK	Phước An
7	Trại chăn nuôi heo (Hộ kinh doanh Nguyễn Thị Nhiều)	3,53	NKH, PNK	An Phú
8	Trang trại chăn nuôi gà thịt (Công ty TNHH Chăn nuôi Thanh Bình)	7,58	NKH, PNK	An Phú
9	Nhu cầu chuyển mục đích sang đất nông nghiệp khác của HGD, cá nhân	26,06	NKH, PNK	An Phú, Tân Quan

+ Biến động giảm: 0,50 ha do chuyển sang đất phi nông nghiệp khác.

Phân bổ đến từng đơn vị hành chính cấp xã như sau:

**Bảng 45:** Kế hoạch sử dụng đất nông nghiệp khác năm 2024

TT	Đơn vị	Diện tích (ha)			TT	Đơn vị	Diện tích (ha)		
		Hiện trạng 2023	Kế hoạch 2024	Biến động			Hiện trạng 2023	Kế hoạch 2024	Biến động
	<b>Toàn huyện</b>	<b>626,48</b>	<b>713,27</b>	<b>86,79</b>	7	Phước An	11,85	17,73	5,88
1	TT. Tân Khai	0,30	0,30	-	8	Tân Hiệp	8,35	8,35	-
2	Đồng Nơ	-	-	-	9	Tân Hưng	194,93	204,91	9,98
3	An Khương	40,78	64,33	23,55	10	Tân Lợi	25,93	25,93	-
4	An Phú	86,03	114,78	28,76	11	Tân Quan	18,69	25,22	6,54
5	Minh Đức	96,57	96,57	-	12	Thanh An	72,47	84,56	12,09
6	Minh Tâm	70,57	70,57	-	13	Thanh Bình	-	-	-

### 3.3.2. Đất phi nông nghiệp

- KHSDĐ năm 2024 có 8.491,49 ha, tăng 393,06 ha so với hiện trạng, chiếm 12,79% diện tích tự nhiên. Trong đó:

+ Diện tích không thay đổi mục đích sử dụng: 8.098,43 ha

+ Biến động tăng: 393,06 ha do lấy vào 17,83 ha đất trồng lúa (trong đó có 6,50 ha đất chuyên trồng lúa nước); 0,05 ha đất trồng cây hàng năm, 341,77 ha đất trồng cây lâu năm; 32,83 ha đất rừng sản xuất; 0,08 ha đất nuôi trồng thủy sản và 0,50 ha đất nông nghiệp khác.

+ Biến động giảm: 0 ha

Phân bổ đến từng đơn vị hành chính cấp xã như sau:

**Bảng 46:** Kế hoạch sử dụng đất phi nông nghiệp năm 2024

TT	Đơn vị	Diện tích (ha)			TT	Đơn vị	Diện tích (ha)		
		Hiện trạng 2023	Kế hoạch 2024	Biến động			Hiện trạng 2023	Kế hoạch 2024	Biến động
	<b>Toàn huyện</b>	<b>8.098,43</b>	<b>8.491,49</b>	<b>393,06</b>	7	Phước An	370,27	421,05	50,78
1	TT. Tân Khai	804,68	848,71	44,03	8	Tân Hiệp	764,77	783,26	18,49
2	Đồng Nơ	971,00	989,84	18,85	9	Tân Hưng	554,99	565,89	10,90

TT	Đơn vị	Diện tích (ha)			TT	Đơn vị	Diện tích (ha)		
		Hiện trạng 2023	Kế hoạch 2024	Biến động			Hiện trạng 2023	Kế hoạch 2024	Biến động
3	An Khương	404,66	436,24	31,58	10	Tân Lợi	625,74	642,71	16,97
4	An Phú	296,45	364,12	67,67	11	Tân Quan	200,76	223,73	22,96
5	Minh Đức	249,49	281,88	32,40	12	Thanh An	801,02	803,50	2,47
6	Minh Tâm	1.867,31	1.907,33	40,01	13	Thanh Bình	187,28	223,24	35,96

**a. Đất quốc phòng**

- KHSDĐ năm 2024 có 433,19 ha, tăng 28,53 ha so với hiện trạng, chiếm 0,65% diện tích tự nhiên. Trong đó:

+ Diện tích không thay đổi mục đích sử dụng: 404,66 ha

+ Biến động giảm: 0 ha

+ Biến động tăng: 28,53 ha lấy vào đất trồng cây lâu năm. Diện tích tăng để thực hiện các dự án:

**Bảng 47:** Danh mục công trình đất quốc phòng năm 2024

TT	Hạng mục	Diện tích (ha)	Địa điểm (cấp xã)
<b>I</b>	<b>Công trình phải thu hồi đất</b>	<b>3,00</b>	
1	Chốt chiến đấu DQ Minh Tâm	1,00	Minh Tâm
2	Chốt chiến đấu DQ An Phú	2,00	An Phú
<b>II</b>	<b>Công trình Giao đất</b>	<b>25,53</b>	
1	Vùng lõi căn cứ hậu cần kỹ thuật thị xã Bình Long	25,53	Phước An

Phân bổ đến từng đơn vị hành chính cấp xã như sau:

**Bảng 48:** Kế hoạch sử dụng đất quốc phòng năm 2024

TT	Đơn vị	Diện tích (ha)			TT	Đơn vị	Diện tích (ha)		
		Hiện trạng 2023	Kế hoạch 2024	Biến động			Hiện trạng 2023	Kế hoạch 2024	Biến động
	<b>Toàn huyện</b>	<b>404,66</b>	<b>433,19</b>	<b>28,53</b>	7	Phước An	79,69	105,22	25,53
1	TT. Tân Khai	3,79	3,79	-	8	Tân Hiệp	-	-	-
2	Đồng Nơ	-	-	-	9	Tân Hưng	30,00	30,00	-
3	An Khương	-	-	-	10	Tân Lợi	261,80	261,80	-
4	An Phú	-	2,00	2,00	11	Tân Quan	-	-	-
5	Minh Đức	-	-	-	12	Thanh An	-	-	-
6	Minh Tâm	-	1,00	1,00	13	Thanh Bình	29,39	29,39	-

**b. Đất an ninh**

- KHSDĐ năm 2024 có 1.066,45 ha, giảm 13,68 ha so với hiện trạng, chiếm 1,61% diện tích tự nhiên. Trong đó:

+ Diện tích không thay đổi mục đích sử dụng: 1.063,85 ha

+ Biến động tăng: 2,60 ha lấy vào đất trồng cây lâu năm 1,20 ha và 0,16 ha từ đất xây dựng cơ sở y tế; 0,18 ha đất xây dựng cơ sở giáo dục và đào tạo; 1,06 ha đất xây dựng trụ sở

cơ quan. Diện tích tăng để thực hiện các dự án:

**Bảng 49:** Danh mục công trình đất an ninh năm 2024

TT	Hạng mục	Diện tích (ha)	Địa điểm (cấp xã)
1	Trụ sở công an thị trấn Tân Khai	0,27	Tân Khai
2	Trụ sở công an xã Tân Quan	0,16	Tân Quan
3	Trụ sở công an xã Phước An	0,18	Phước An
4	Trụ sở công an xã Tân Lợi	0,28	Tân Lợi
5	Trụ sở công an xã Tân Hưng	0,12	Tân Hưng
6	Trụ sở công an xã Thanh An	0,13	Thanh An
7	Trụ sở công an xã An Khương	0,26	An Khương
8	Trụ sở công an xã An Phú	0,26	An Phú
9	Trụ sở công an xã Minh Tâm	0,16	Minh Tâm
10	Trụ sở công an xã Minh Đức	0,18	Minh Đức
11	Trụ sở công an xã Tân Hiệp	0,19	Tân Hiệp
12	Trụ sở công an xã Đồng Nơ	0,21	Đồng Nơ
13	Trụ sở công an xã Thanh Bình	0,21	Thanh Bình

+ Biến động giảm: 16,28 ha, do diện tích dự kiến thu hồi đất để thực hiện dự án “*Xây dựng đường giao thông phía Tây QL13 kết nối Chơn Thành - Hoa Lư*” đoạn qua xã Minh Tâm và “*Xây dựng đường kết nối ngang Quốc lộ 13 và tuyến Tây Quốc lộ 13 đoạn Chơn Thành-Hoa Lư*”.

Phân bổ đến từng đơn vị hành chính cấp xã như sau:

**Bảng 50:** Kế hoạch sử dụng đất an ninh năm 2024

TT	Đơn vị	Diện tích (ha)			TT	Đơn vị	Diện tích (ha)		
		Hiện trạng 2023	Kế hoạch 2024	Biến động			Hiện trạng 2023	Kế hoạch 2024	Biến động
	<b>Toàn huyện</b>	<b>1.080,13</b>	<b>1.066,45</b>	<b>-13,68</b>					
1	TT. Tân Khai	4,51	4,78	0,27	7	Phước An	-	0,18	0,18
2	Đồng Nơ	-	0,21	0,21	8	Tân Hiệp	-	0,19	0,19
3	An Khương	-	0,26	0,26	9	Tân Hưng	-	0,12	0,12
4	An Phú	-	0,26	0,26	10	Tân Lợi	-	0,28	0,28
5	Minh Đức	5,52	5,70	0,18	11	Tân Quan	-	0,16	0,16
6	Minh Tâm	1.070,10	1.053,99	-16,12	12	Thanh An	-	0,13	0,13
					13	Thanh Bình	-	0,21	0,21

**c. Đất khu công nghiệp**

KHSDD năm 2024 có 862,20 ha, không biến động so với hiện trạng, chiếm 1,30% diện tích tự nhiên. Phân bổ đến từng đơn vị hành chính cấp xã như sau: TT. Tân Khai 160,00 ha; Đồng Nơ 655,00 ha và Thanh Bình 47,20 ha.

Trong năm 2024, đăng ký thực hiện “*Đầu tư xây dựng hạ tầng KCN Tân Khai II*” diện tích 160 ha.



**d. Đất cụm công nghiệp**

KHSDD năm 2024 có 0 ha, không biến động so với hiện trạng.

**e. Đất thương mại, dịch vụ**

- KHSDD năm 2024 có 9,59 ha, tăng 1,18 ha so với hiện trạng, chiếm 0,01% diện tích tự nhiên. Trong đó:

+ Diện tích không thay đổi mục đích sử dụng: 8,42 ha

+ Biến động giảm: 0 ha

+ Biến động tăng: 1,18 ha lấy vào đất trồng cây lâu năm để thực hiện các dự án:

**Bảng 51:** Danh mục công trình đất thương mại dịch vụ năm 2024

TT	Hạng mục	Diện tích tăng (ha)	Địa điểm (cấp xã)
1	Xây dựng cửa hàng kinh doanh xăng dầu (Công ty CP Nhiên liệu Phú Tân)	0,10	Tân Hưng
2	Cửa hàng kinh doanh xăng dầu (Công ty TNHH TM Xăng dầu Duy Thao)	0,09	An Khương
3	Cửa hàng kinh doanh xăng dầu (Công ty TNHH SX TM DV Vận tải Trung Đạt)	0,10	Tân Hưng
4	Cửa hàng kinh doanh xăng dầu (Công ty TNHH Xăng dầu Thanh Hùng Bình Phước)	0,08	Tân Hưng
5	Cửa hàng kinh doanh xăng dầu (Công ty CP Dầu khí Bình Phước)	0,09	Tân Khai
6	Nhu cầu chuyển mục đích sang đất thương mại, dịch vụ của HGD, cá nhân	0,72	Các xã

Phân bổ đến từng đơn vị hành chính cấp xã như sau:

**Bảng 52:** Kế hoạch sử dụng đất thương mại, dịch vụ năm 2024

TT	Đơn vị	Diện tích (ha)			TT	Đơn vị	Diện tích (ha)		
		Hiện trạng 2023	Kế hoạch 2024	Biến động			Hiện trạng 2023	Kế hoạch 2024	Biến động
	<b>Toàn huyện</b>	<b>8,42</b>	<b>9,59</b>	<b>1,18</b>	7	Phước An	0,36	0,36	-
1	TT. Tân Khai	3,25	3,54	0,29	8	Tân Hiệp	0,75	1,24	0,49
2	Đồng Nơ	0,25	0,25	-	9	Tân Hưng	0,45	0,72	0,28
3	An Khương	0,20	0,32	0,12	10	Tân Lợi	0,04	0,04	-
4	An Phú	0,02	0,02	-	11	Tân Quan	0,55	0,55	-
5	Minh Đức	0,06	0,06	-	12	Thanh An	1,65	1,65	-
6	Minh Tâm	0,66	0,66	-	13	Thanh Bình	0,18	0,18	-

**f. Đất cơ sở sản xuất phi nông nghiệp**

- KHSDD năm 2024 có 472,31 ha, tăng 17,51 ha so với hiện trạng, chiếm 0,71% diện tích tự nhiên. Trong đó:

+ Diện tích không thay đổi mục đích sử dụng: 449,50 ha

+ Biến động tăng: 22,81 ha lấy vào đất trồng cây lâu năm. Diện tích dự kiến tăng để thực hiện các dự án trong kế hoạch sử dụng đất năm 2024 như sau:

**Bảng 53:** Danh mục công trình đất cơ sở sản xuất phi nông nghiệp năm 2024

TT	Hạng mục	Diện tích (ha)	Địa điểm (cấp xã)
1	Nhà máy sản xuất đất giàu dinh dưỡng (Công ty TNHH sinh học Hớn Quản)	5,00	Minh Đức
2	Nhà máy sản xuất thức ăn chăn nuôi (Công ty TNHH MTV Chăn nuôi Tuấn Dương)	3,00	An Khương
3	Sản xuất nông nghiệp hữu cơ tuần hoàn khép kín (Công ty TNHH Nông nghiệp hữu cơ Việt Hà)-phần đất nhà xưởng	0,03	An Khương
4	Nhu cầu chuyển mục đích sang đất cơ sở sản xuất phi nông nghiệp của HGD, cá nhân	14,78	Toàn huyện

+ Biến động giảm: 5,30 ha do chuyển sang đất ở đô thị 5,30 ha.

Phân bổ đến từng đơn vị hành chính cấp xã như sau:

**Bảng 54:** Kế hoạch sử dụng đất cơ sở sản xuất phi nông nghiệp năm 2024

TT	Đơn vị	Diện tích (ha)			TT	Đơn vị	Diện tích (ha)		
		Hiện trạng 2023	Kế hoạch 2024	Biến động			Hiện trạng 2023	Kế hoạch 2024	Biến động
	<b>Toàn huyện</b>	<b>454,80</b>	<b>472,31</b>	<b>17,51</b>	7	Phước An	1,60	1,60	-
1	TT. Tân Khai	84,06	80,87	-3,19	8	Tân Hiệp	-	-	-
2	Đồng Nơ	-	0,13	0,13	9	Tân Hưng	14,78	14,88	0,10
3	An Khương	16,31	20,64	4,33	10	Tân Lợi	16,11	16,11	-
4	An Phú	5,10	5,10	-	11	Tân Quan	2,85	11,96	9,11
5	Minh Đức	0,82	5,82	5,00	12	Thanh An	12,10	12,30	0,20
6	Minh Tâm	300,65	302,25	1,60	13	Thanh Bình	0,44	0,67	0,23

**g. Đất sử dụng cho hoạt động khoáng sản**

- KHSDĐ năm 2024 có 359,60 ha, tăng 41,08 ha so với hiện trạng, chiếm 0,54% diện tích tự nhiên. Diện tích tăng để thực hiện dự án Mỏ đá vôi Thanh Lương. Trong đó:

Phân bổ đến từng đơn vị hành chính cấp xã như sau:

**Bảng 55:** Kế hoạch sử dụng đất sử dụng cho HD khoáng sản năm 2024

TT	Đơn vị	Diện tích (ha)			TT	Đơn vị	Diện tích (ha)		
		Hiện trạng 2023	Kế hoạch 2024	Biến động			Hiện trạng 2023	Kế hoạch 2024	Biến động
	<b>Toàn huyện</b>	<b>318,52</b>	<b>359,60</b>	<b>41,08</b>	3	Minh Đức	15,00	15,00	-
1	An Khương	73,03	73,03	-	4	Minh Tâm	118,90	118,98	0,08
2	An Phú	69,78	110,78	41,00	5	Thanh An	41,80	41,80	-

**h. Đất sản xuất vật liệu xây dựng, làm đồ gốm**

- KHSDĐ năm 2024 có 88,92 ha, tăng 28,87 ha so với hiện trạng, chiếm 0,13% diện tích tự nhiên.

- + Diện tích không thay đổi mục đích sử dụng: 60,05 ha
- + Biến động tăng: 28,87 ha lấy vào đất trồng cây lâu năm 14,50 ha và đất rừng sản xuất 14,37 ha.
- + Biến động giảm: 0 ha

**Bảng 56:** Danh mục công trình đất sản xuất VLXD, làm đồ gốm năm 2024

TT	Hạng mục	Diện tích (ha)	Địa điểm (cấp xã)
1	Khai thác khoáng sản đá xây dựng	6,90	Minh Đức
2	Thăm dò khoáng sản đất san lấp	7,47	Minh Đức
3	Thăm dò khoáng sản đá xây dựng	14,50	Tân Lợi

Phân bổ đến từng đơn vị hành chính cấp xã như sau:

**Bảng 57:** Kế hoạch sử dụng đất sản xuất VLXD, làm đồ gốm năm 2024

TT	Đơn vị	Diện tích (ha)			TT	Đơn vị	Diện tích (ha)		
		Hiện trạng 2023	Kế hoạch 2024	Biến động			Hiện trạng 2023	Kế hoạch 2024	Biến động
	<b>Toàn huyện</b>	<b>60,05</b>	<b>88,92</b>	<b>28,87</b>	7	Phước An	-	-	-
1	TT. Tân Khai	10,08	10,08	-	8	Tân Hiệp	21,43	21,43	-
2	Đồng Nơ	-	-	-	9	Tân Hưng	-	-	-
3	An Khương	16,10	16,10	-	10	Tân Lợi	1,93	16,43	14,50
4	An Phú	-	-	-	11	Tân Quan	4,52	4,52	-
5	Minh Đức	-	14,37	14,37	12	Thanh An	5,99	5,99	-
6	Minh Tâm	-	-	-	13	Thanh Bình	-	-	-

**i. Đất phát triển hạ tầng cấp quốc gia, cấp tỉnh, cấp huyện, cấp xã**

- KHSDĐ năm 2024 có 2.392,27 ha, tăng 162,23 ha so với hiện trạng, chiếm 3,60% diện tích tự nhiên. Trong đó:

- + Diện tích không thay đổi mục đích sử dụng: 2.230,71 ha
- + Biến động tăng: 162,57 ha lấy vào đất trồng lúa 12,33 ha (*trong đó đất chuyên trồng lúa nước 6,50 ha*); đất trồng cây lâu năm 112,31 ha; đất rừng sản xuất 18,26 ha; đất nuôi trồng thủy sản 0,08 ha; đất an ninh 16,28 ha, đất ở nông thôn 2,81 ha và đất ở đô thị 0,50 ha.
- + Biến động giảm: 0,34 ha do chuyển sang đất an ninh

Phân bổ đến từng đơn vị hành chính cấp xã như sau:

**Bảng 58:** Kế hoạch sử dụng đất phát triển hạ tầng năm 2024

TT	Đơn vị	Diện tích (ha)			TT	Đơn vị	Diện tích (ha)		
		Hiện trạng 2023	Kế hoạch 2024	Biến động			Hiện trạng 2023	Kế hoạch 2024	Biến động
	<b>Toàn huyện</b>	<b>2.231,05</b>	<b>2.393,27</b>	<b>162,23</b>	7	Phước An	159,78	163,96	4,17
1	TT. Tân Khai	311,67	323,22	11,55	8	Tân Hiệp	94,96	111,85	16,89
2	Đồng Nơ	132,02	148,74	16,72	9	Tân Hưng	205,96	206,46	0,50
3	An Khương	119,23	143,13	23,90	10	Tân Lợi	180,72	180,92	0,20

TT	Đơn vị	Diện tích (ha)			TT	Đơn vị	Diện tích (ha)		
		Hiện trạng 2023	Kế hoạch 2024	Biến động			Hiện trạng 2023	Kế hoạch 2024	Biến động
4	An Phú	92,08	113,61	21,53	11	Tân Quan	131,55	134,85	3,30
5	Minh Đức	140,50	151,76	11,26	12	Thanh An	442,90	442,90	-
6	Minh Tâm	161,50	212,89	51,39	13	Thanh Bình	58,17	58,99	0,82

***i.1. Đất giao thông***

- KHSDĐ năm 2024 có 1.711,01 ha, tăng 104,61 ha so với hiện trạng, chiếm 2,58% diện tích tự nhiên. Trong đó:

+ Diện tích không thay đổi mục đích sử dụng: 1.606,40 ha

+ Biến động tăng: 104,61 ha lấy vào đất trồng lúa 3,42 ha; đất trồng cây lâu năm 69,42 ha; đất rừng sản xuất 10,76 ha; đất an ninh 16,28 ha; đất bãi thải, xử lý chất thải 2,02 ha; đất ở nông thôn 2,21 ha và đất ở đô thị 0,50 ha. Diện tích dự kiến tăng để thực hiện các dự án trong kế hoạch sử dụng đất năm 2024 như sau:

**Bảng 59:** Danh mục công trình đất giao thông năm 2024

TT	Hạng mục	Diện tích (ha)	Địa điểm (cấp xã)
1	Xây dựng đường trục chính từ xã Tân Khai đi Phước An và Tân Quan	16,00	Tân Khai,
		0,12	Phước An, Tân Quan
2	Xây dựng đường giao thông phía Tây Quốc lộ 13 kết nối Chơn Thành - Hoa Lư	163,80	An Phú, Minh Đức, Minh Tâm, Tân Hiệp
		10,76	Minh Đức
		25,35	Minh Đức, Minh Tâm
3	Nâng cấp đường vào cầu Huyện ủy và đường Khu phố 1, thị trấn Tân Khai	0,20	Tân Khai
4	Nâng cấp, mở rộng đường từ Khu công nghiệp Việt Kiều kết nối với Khu công nghiệp Minh Hưng - Sikico, huyện Hón Quán.	6,00	Đồng Nơ, Minh Đức
5	Xây dựng các tuyến đường từ thị trấn Tân Khai kết nối với các tuyến đường đi xã Phước An, Đồng Nơ và Minh Đức, huyện Hón Quán.	4,00	Tân Khai, Phước An, Đồng Nơ, Minh Đức
6	Xây dựng đường từ xã Tân Hưng, huyện Hón Quán đi xã Long Tân, huyện Phú Riềng.	14,50	Tân Hưng
7	Nâng cấp đường từ Ngã 3 Xa Cát vào Khu công nghiệp Việt Kiều, huyện Hón Quán.	27,00	Minh Đức, Thanh Bình
8	Xây dựng đường kết nối ngang QL13 và tuyến Tây QL13 đoạn Chơn Thành-Hoa Lư	22,62	Minh Tâm
9	Xây dựng đường Đông Tây 9	2,00	Tân Khai
10	Mở rộng để định hình lộ giới 52m cho công trình Đường trục chính từ xã Tân Khai đi Phước An và Tân Quan, huyện Hón Quán	11,10	Phước An, Tân Quan
		1,80	

TT	Hạng mục	Diện tích (ha)	Địa điểm (cấp xã)
11	Nâng cấp đường sỏi đỏ vào Sóc Xoài Nhỏ, ấp Hưng Phát, xã Tân Hưng	3,90	Tân Hưng

+ Biến động giảm: 0 ha. Phân bổ đến từng đơn vị hành chính cấp xã như sau:

**Bảng 60:** Kế hoạch sử dụng đất giao thông năm 2024

TT	Đơn vị	Diện tích (ha)			TT	Đơn vị	Diện tích (ha)		
		Hiện trạng 2023	Kế hoạch 2024	Biến động			Hiện trạng 2023	Kế hoạch 2024	Biến động
	<b>Toàn huyện</b>	<b>1.606,40</b>	<b>1.711,01</b>	<b>104,61</b>	7	Phước An	133,46	137,20	3,74
1	TT. Tân Khai	209,43	214,91	5,48	8	Tân Hiệp	85,53	90,26	4,73
2	Đồng Nơ	124,11	124,61	0,50	9	Tân Hưng	176,75	177,25	0,50
3	An Khương	90,54	90,54	-	10	Tân Lợi	145,11	145,11	-
4	An Phú	85,15	106,68	21,53	11	Tân Quan	77,32	80,12	2,80
5	Minh Đức	94,79	106,05	11,26	12	Thanh An	195,97	195,97	-
6	Minh Tâm	137,30	190,87	53,57	13	Thanh Bình	50,92	51,42	0,50

*i.2. Đất thủy lợi*

- KHSDĐ năm 2024 có 165,87 ha, tăng 57,56 ha so với hiện trạng, chiếm 0,25% diện tích tự nhiên. Trong đó:

+ Diện tích không thay đổi mục đích sử dụng: 108,31 ha

+ Biến động tăng: 57,56 ha lấy vào đất trồng lúa 8,91 ha (trong đó có 6,50 ha đất chuyên trồng lúa nước thu hồi làm dự án Xây dựng kênh nội đồng An Khương); đất trồng cây lâu năm 40,47 ha; đất rừng sản xuất 7,50 ha; đất nuôi trồng thủy sản 0,08 ha và đất ở tại nông thôn 0,60 ha. Diện tích tăng để thực hiện các dự án:

**Bảng 61:** Danh mục công trình đất thủy lợi năm 2024

TT	Hạng mục	Diện tích (ha)	Địa điểm (cấp xã)
1	Xây dựng mương công thoát nước ngoài KCN Tân Khai II (nối tiếp)	3,58	Tân Khai
		2,29	
2	Xây dựng hệ thống kênh thủy lợi nội đồng xã An Khương	6,50	An Khương
3	Cụm hồ tỉnh Bình Phước	15,00	An Khương
		2,40	
4	Xây dựng mương thoát nước mưa và thoát nước thải ngoài hàng rào KCN Minh Hưng-Sikico mở rộng	4,87	Đồng Nơ
		3,50	
5	Hiện đại hóa thủy lợi thích ứng biến đổi khí hậu - thành phần tỉnh Bình Phước	7,70	Tân Hiệp
		7,60	Đồng Nơ
6	Xây dựng hệ thống cấp nước thô và đường ống dẫn nước	4,00	Tân Hiệp
7	Xây dựng mương công thoát nước ngoài Khu công nghiệp Việt Kiều	0,12	Thanh Bình

+ **Biến động giảm:** 0 ha

Phân bổ đến từng đơn vị hành chính cấp xã như sau:

**Bảng 62:** Kế hoạch sử dụng đất thủy lợi năm 2024

TT	Đơn vị	Diện tích (ha)			TT	Đơn vị	Diện tích (ha)		
		Hiện trạng 2023	Kế hoạch 2024	Biến động			Hiện trạng 2023	Kế hoạch 2024	Biến động
	<b>Toàn huyện</b>	<b>108,31</b>	<b>165,87</b>	<b>57,56</b>	7	Phước An	-	-	-
1	TT. Tân Khai	62,13	68,00	5,87	8	Tân Hiệp	-	11,70	11,70
2	Đồng Nơ	-	15,97	15,97	9	Tân Hưng	-	-	-
3	An Khương	-	23,90	23,90	10	Tân Lợi	0,21	0,21	-
4	An Phú	-	-	-	11	Tân Quan	39,44	39,44	-
5	Minh Đức	6,50	6,50	-	12	Thanh An	0,02	0,02	-
6	Minh Tâm	-	-	-	13	Thanh Bình	-	0,12	0,12

***i.3. Đất XD cơ sở văn hóa***

- KHSDĐ năm 2024 có 29,89 ha, tăng 0,46 ha so với hiện trạng, chiếm 0,05% diện tích tự nhiên. Trong đó:

+ Diện tích không thay đổi mục đích sử dụng: 29,43 ha

+ Biến động tăng: 0,46 ha lấy vào đất trồng cây lâu năm. Diện tích tăng để xây dựng nhà văn hóa xã Tân Hiệp.

+ Biến động giảm: 0 ha

Phân bổ đến từng đơn vị hành chính cấp xã như sau:

**Bảng 63:** Kế hoạch sử dụng đất XD cơ sở văn hóa năm 2024

TT	Đơn vị	Diện tích (ha)			TT	Đơn vị	Diện tích (ha)		
		Hiện trạng 2023	Kế hoạch 2024	Biến động			Hiện trạng 2023	Kế hoạch 2024	Biến động
	<b>Toàn huyện</b>	<b>29,43</b>	<b>29,89</b>	<b>0,46</b>	7	Phước An	0,76	0,76	-
1	TT. Tân Khai	4,88	4,88	-	8	Tân Hiệp	-	0,46	0,46
2	Đồng Nơ	0,41	0,41	-	9	Tân Hưng	0,09	0,09	-
3	An Khương	13,68	13,68	-	10	Tân Lợi	8,10	8,10	-
4	An Phú	-	-	-	11	Tân Quan	-	-	-
5	Minh Đức	-	-	-	12	Thanh An	-	-	-
6	Minh Tâm	-	-	-	13	Thanh Bình	1,50	1,50	-

***i.4. Đất XD cơ sở y tế***

KHSDĐ năm 2024 có 32,06 ha, giảm 0,16 so với hiện trạng, chiếm 0,05%.

+ Diện tích không thay đổi mục đích sử dụng: 32,06 ha

+ Biến động tăng: 0 ha.

+ Biến động giảm: 0,16 ha cho đất an ninh để xây dựng trụ sở công an xã Minh Tâm.

Ngoài ra, trong năm 2024 đăng ký xin giao đất 06 cơ sở y tế trên địa bàn huyện, các công trình này đã được thống kê vào hiện trạng do đó không làm phát sinh thêm chỉ tiêu sử dụng.

dụng đất.

**Bảng 64:** Danh mục công trình đất xây dựng cơ sở y tế năm 2024

TT	Hạng mục	Diện tích (ha)	Địa điểm (cấp xã)
1	Trạm y tế xã Tân Hưng	0,18	Tân Hưng
2	Trạm y tế xã An Phú	0,50	An Phú
3	Trạm y tế xã Minh Tâm	0,51	Minh Tâm
4	Trạm y tế xã Phước An	0,27	Phước An
5	Trạm y tế xã Thanh An	0,13	Thanh An
6	Trạm y tế xã Thanh Bình	0,29	Thanh Bình

Phân bổ đến từng đơn vị hành chính cấp xã như sau:

**Bảng 65:** Kế hoạch sử dụng đất XD cơ sở y tế năm 2024

TT	Đơn vị	Diện tích (ha)			TT	Đơn vị	Diện tích (ha)		
		Hiện trạng 2023	Kế hoạch 2024	Biến động			Hiện trạng 2023	Kế hoạch 2024	Biến động
	<b>Toàn huyện</b>	<b>32,22</b>	<b>32,06</b>	<b>-0,16</b>	7	Phước An	0,27	0,27	-
1	TT. Tân Khai	4,70	4,70	-	8	Tân Hiệp	0,43	0,43	-
2	Đồng Nơ	0,50	0,50	-	9	Tân Hưng	0,29	0,29	-
3	An Khương	0,18	0,18	-	10	Tân Lợi	1,18	1,18	-
4	An Phú	0,50	0,50	-	11	Tân Quan	0,19	0,19	-
5	Minh Đức	22,97	22,97	-	12	Thanh An	0,24	0,24	-
6	Minh Tâm	0,51	0,35	-0,16	13	Thanh Bình	0,29	0,29	-

*i.5. Đất XD cơ sở giáo dục và đào tạo*

- KHSDĐ năm 2024 có 67,50 ha, giảm 0,18 ha so với hiện trạng, chiếm 0,10% diện tích tự nhiên do giảm sang đất an ninh thực hiện Trụ sở công an xã Phước An. Ngoài ra, trong năm 2024 tiếp tục làm thủ tục xin giao đất cho 23 cơ sở giáo dục-đào tạo trên địa bàn huyện:

**Bảng 66:** Danh mục công trình đất cơ sở giáo dục và đào tạo năm 2024

TT	Hạng mục	Diện tích (ha)	Địa điểm (cấp xã)
1	Trường tiểu học Tân Hưng B	2,20	Tân Hưng
2	Trường Mầm non An Khương	0,60	An Khương
3	Trường TH&THCS An Khương	1,66	An Khương
4	Trường Tiểu học Đồng Nơ	1,30	Đồng Nơ
5	Trường THCS Đồng Nơ	2,00	Đồng Nơ
6	Trường TH&THCS Minh Đức	2,17	Minh Đức
7	Trường TH&THCS Minh Tâm	1,98	Minh Tâm
8	Trường Mầm non Phước An	0,50	Phước An
9	Trường TH&THCS Phước An	5,95	Phước An
10	Trường Mầm non Phước An	0,10	Phước An
11	Trường Tiểu học Tân Hưng	2,21	Tân Hưng
12	Trường Mầm non Tân Khai	1,05	Tân Khai

TT	Hạng mục	Diện tích (ha)	Địa điểm (cấp xã)
1	Trường tiểu học Tân Hưng B	2,20	Tân Hưng
13	Trường Mầm non Tân Khai B	1,40	Tân Khai
14	Trường Tiểu học Tân Khai A	1,09	Tân Khai
15	Trường Tiểu học Tân Khai B	1,92	Tân Khai
16	Trường THCS Tân Khai	1,70	Tân Khai
17	Trường Mầm non Tân Lợi	0,51	Tân Lợi
18	Trường TH&THCS Tân Lợi	1,20	Tân Lợi
19	Trường Mầm non Tân Quan	0,80	Tân Quan
20	Trường TH&THCS Tân Quan	2,67	Tân Quan
21	Trường Tiểu học Trà Thanh	2,11	Thanh An
22	Trường Tiểu học Thanh An	1,46	Thanh An
23	Trường THCS Thanh An	1,49	Thanh An
24	Trường Mầm non Thanh Bình	1,09	Thanh Bình

Phân bổ đến từng đơn vị hành chính cấp xã như sau:

**Bảng 67:** Kế hoạch sử dụng đất XD cơ sở giáo dục và đào tạo năm 2024

TT	Đơn vị	Diện tích (ha)			TT	Đơn vị	Diện tích (ha)		
		Hiện trạng 2023	Kế hoạch 2024	Biến động			Hiện trạng 2023	Kế hoạch 2024	Biến động
	<b>Toàn huyện</b>	<b>67,67</b>	<b>67,50</b>	<b>-0,18</b>					
1	TT. Tân Khai	10,52	10,52	-	7	Phước An	4,23	4,06	-0,18
2	Đồng Nơ	3,52	3,52	-	8	Tân Hiệp	4,34	4,34	-
3	An Khương	2,71	2,71	-	9	Tân Hưng	6,43	6,43	-
4	An Phú	3,88	3,88	-	10	Tân Lợi	9,18	9,18	-
5	Minh Đức	2,55	2,55	-	11	Tân Quan	4,57	4,57	-
6	Minh Tâm	3,29	3,29	-	12	Thanh An	7,72	7,72	-
					13	Thanh Bình	4,72	4,72	-

*i.6. Đất XD cơ sở thể dục thể thao*

KHSDD năm 2024 có 22,22 ha, không biến động so với hiện trạng, chiếm 0,03% diện tích tự nhiên. Phân bổ đến từng đơn vị hành chính cấp xã như sau:

**Bảng 68:** Kế hoạch sử dụng đất XD cơ sở thể dục thể thao năm 2024

TT	Đơn vị	Diện tích (ha)			TT	Đơn vị	Diện tích (ha)		
		Hiện trạng 2023	Kế hoạch 2024	Biến động			Hiện trạng 2023	Kế hoạch 2024	Biến động
	<b>Toàn huyện</b>	<b>22,22</b>	<b>22,22</b>	-					
1	TT. Tân Khai	0,73	0,73	-	7	Phước An	2,13	2,13	-
2	Đồng Nơ	0,96	0,96	-	8	Tân Hiệp	0,80	0,80	-
3	An Khương	1,68	1,68	-	9	Tân Hưng	2,64	2,64	-
4	An Phú	-	-	-	10	Tân Lợi	2,86	2,86	-
5	Minh Đức	3,45	3,45	-	11	Tân Quan	-	-	-
6	Minh Tâm	1,20	1,20	-	12	Thanh An	5,21	5,21	-
					13	Thanh Bình	0,56	0,56	-

*i.7. Đất công trình năng lượng*

- KHSDD năm 2024 có 224,88 ha, tăng 1,96 ha so với hiện trạng, chiếm 0,34% diện tích tự nhiên.



tích tự nhiên, lấy vào đất trồng cây lâu năm. Diện tích tăng để thực hiện các dự án sau:

**Bảng 69:** Danh mục công trình đất năng lượng năm 2024

TT	Hạng mục	Diện tích(ha)	Địa điểm (cấp xã)
1	TBA 110kV Tân Hưng và Đường dây 110kV Nhánh sẽ đấu nối TBA 110kV Tân Hưng	0,91	Phước An, Tân Quan
2	Đường dây 110kV trạm 220kV Bình Long 2 - Bình Long	0,80	Phước An, Tân Lợi, Thanh Bình, TT. Tân Khai
3	Nhánh rẽ đấu nối trạm 110kV Sikico ( <i>dự án chủ yếu nằm trên hành lang đường giao thông, có 0,25 ha đất năng lượng</i> )	8,06	Đồng Nơ

Phân bổ đến từng đơn vị hành chính cấp xã như sau:

**Bảng 70:** Kế hoạch sử dụng đất công trình năng lượng năm 2024

TT	Đơn vị	Diện tích (ha)			TT	Đơn vị	Diện tích (ha)		
		Hiện trạng 2023	Kế hoạch 2024	Biến động			Hiện trạng 2023	Kế hoạch 2024	Biến động
	<b>Toàn huyện</b>	<b>222,92</b>	<b>224,88</b>	<b>1,96</b>	7	Phước An	0,08	0,69	0,61
1	TT. Tân Khai	0,81	1,01	0,20	8	Tân Hiệp	0,03	0,03	-
2	Đồng Nơ	0,08	0,33	0,25	9	Tân Hưng	1,71	1,71	-
3	An Khương	0,71	0,71	-	10	Tân Lợi	0,02	0,22	0,20
4	An Phú	0,07	0,07	-	11	Tân Quan	-	0,50	0,50
5	Minh Đức	0,03	0,03	-	12	Thanh An	219,24	219,24	-
6	Minh Tâm	0,14	0,14	-	13	Thanh Bình	0,01	0,21	0,20

*i.8. Đất công trình bưu chính, viễn thông*

KHSDD năm 2024 có 1,64 ha, không biến động so với hiện trạng, chiếm 0,00% diện tích tự nhiên. Phân bổ đến từng đơn vị hành chính cấp xã như sau:

**Bảng 71:** Kế hoạch sử dụng đất công trình bưu chính, viễn thông năm 2024

TT	Đơn vị	Diện tích (ha)			TT	Đơn vị	Diện tích (ha)		
		Hiện trạng 2023	Kế hoạch 2024	Biến động			Hiện trạng 2023	Kế hoạch 2024	Biến động
	<b>Toàn huyện</b>	<b>1,64</b>	<b>1,64</b>	-	7	Phước An	0,15	0,15	-
1	TT. Tân Khai	0,76	0,76	-	8	Tân Hiệp	0,19	0,19	-
2	Đồng Nơ	-	-	-	9	Tân Hưng	0,02	0,02	-
3	An Khương	0,03	0,03	-	10	Tân Lợi	0,01	0,01	-
4	An Phú	0,01	0,01	-	11	Tân Quan	0,15	0,15	-
5	Minh Đức	0,23	0,23	-	12	Thanh An	0,03	0,03	-
6	Minh Tâm	-	-	-	13	Thanh Bình	0,04	0,04	-

*i.9. Đất có di tích lịch sử, văn hóa*

KHSDD năm 2024 có 0,43 ha, không biến động so với hiện trạng, chiếm 0,00% diện tích tự nhiên. Phân bổ đến từng đơn vị hành chính cấp xã như sau: TT. Tân Khai 0,14 ha và

Thanh An 0,29 ha.

*i.10. Đất bãi thải, xử lý chất thải*

KHSDD năm 2024 có 22,55 ha, giảm 2,02 ha so với hiện trạng, chiếm 0,03% diện tích tự nhiên. Diện tích giảm do thu hồi đất để thực hiện dự án “*Xây dựng đường giao thông phía Tây Quốc lộ 13 kết nối Chơn Thành - Hoa Lư*” đoạn qua xã Minh Tâm. Phân bổ đến từng đơn vị hành chính cấp xã như sau: Minh Tâm 14,11 ha; Tân Hưng 3,14 ha; Tân Quan 4,46 ha và Thanh An 0,84 ha.

*i.11. Đất cơ sở tôn giáo*

KHSDD năm 2024 có 13,32 ha, không biến động so với hiện trạng, chiếm 0,04% diện tích tự nhiên. Trong năm 2024, thực hiện giao đất cơ sở thờ tự (chùa Bảo Tích) với diện tích 0,30 ha tại xã An Khương nhưng đã được thống kê vào hiện trạng, do đó không làm thay đổi chỉ tiêu loại đất này. Phân bổ đến từng đơn vị hành chính cấp xã như sau:

**Bảng 72:** Kế hoạch sử dụng đất cơ sở tôn giáo năm 2024

TT	Đơn vị	Diện tích (ha)			TT	Đơn vị	Diện tích (ha)		
		Hiện trạng 2023	Kế hoạch 2024	Biến động			Hiện trạng 2023	Kế hoạch 2024	Biến động
	<b>Toàn huyện</b>	<b>13,32</b>	<b>13,32</b>	-	7	Phước An	2,31	2,31	-
1	TT. Tân Khai	1,64	1,64	-	8	Tân Hiệp	1,63	1,63	-
2	Đồng Nơ	0,28	0,28	-	9	Tân Hưng	1,47	1,47	-
3	An Khương	1,29	1,29	-	10	Tân Lợi	1,10	1,10	-
4	An Phú	0,40	0,40	-	11	Tân Quan	0,75	0,75	-
5	Minh Đức	0,78	0,78	-	12	Thanh An	1,03	1,03	-
6	Minh Tâm	0,50	0,50	-	13	Thanh Bình	0,13	0,13	-

*i.12. Đất làm nghĩa trang, nhà tang lễ, nhà hỏa táng*

- KHSDD năm 2024 có 97,49 ha, không biến động so với hiện trạng, chiếm 0,15% diện tích tự nhiên. Phân bổ đến từng đơn vị hành chính cấp xã như sau:

**Bảng 73:** Kế hoạch sử dụng đất làm nghĩa trang, nhà tang lễ, nhà hỏa táng năm 2024

TT	Đơn vị	Diện tích (ha)			TT	Đơn vị	Diện tích (ha)		
		Hiện trạng 2023	Kế hoạch 2024	Biến động			Hiện trạng 2023	Kế hoạch 2024	Biến động
	<b>Toàn huyện</b>	<b>97,49</b>	<b>97,49</b>	-	7	Phước An	15,92	15,92	-
1	TT. Tân Khai	15,26	15,26	-	8	Tân Hiệp	2,00	2,00	-
2	Đồng Nơ	1,00	1,00	-	9	Tân Hưng	12,67	12,67	-
3	An Khương	8,40	8,40	-	10	Tân Lợi	12,94	12,94	-
4	An Phú	2,07	2,07	-	11	Tân Quan	4,46	4,46	-
5	Minh Đức	8,90	8,90	-	12	Thanh An	11,42	11,42	-
6	Minh Tâm	2,44	2,44	-	13	Thanh Bình	-	-	-

*i.13. Đất chợ*

- KHSDD năm 2024 có 4,41 ha, không biến động so với hiện trạng, chiếm 0,01% diện

tích tự nhiên. Phân bổ đến từng đơn vị hành chính cấp xã như sau:

**Bảng 74: Kế hoạch sử dụng đất chợ năm 2024**

TT	Đơn vị	Diện tích (ha)			TT	Đơn vị	Diện tích (ha)		
		Hiện trạng 2023	Kế hoạch 2024	Biến động			Hiện trạng 2023	Kế hoạch 2024	Biến động
	<b>Toàn huyện</b>	<b>4,41</b>	<b>4,41</b>	-	7	Phước An	0,46	0,46	-
1	TT. Tân Khai	0,68	0,68	-	8	Tân Hiệp	-	-	-
2	Đồng Nơ	1,16	1,16	-	9	Tân Hưng	0,74	0,74	-
3	An Khương	-	-	-	10	Tân Lợi	-	-	-
4	An Phú	-	-	-	11	Tân Quan	0,19	0,19	-
5	Minh Đức	0,31	0,31	-	12	Thanh An	0,88	0,88	-
6	Minh Tâm	-	-	-	13	Thanh Bình	-	-	-

**j. Đất sinh hoạt cộng đồng**

KHSDD năm 2024 có 12,87 ha, tăng 0,47 ha so với hiện trạng, chiếm 0,02% diện tích tự nhiên. Diện tích tăng thêm lấy vào đất trồng cây lâu năm, thực hiện công trình Nhà văn hóa ấp Đồng Tân với chức năng là trụ sở ấp kết hợp điểm sinh hoạt văn hóa cho cộng đồng dân cư với diện tích 0,47 ha tại xã Đồng Nơ.

Phân bổ đến từng đơn vị hành chính cấp xã như sau:

**Bảng 75: KHSDD đất sinh hoạt cộng đồng năm 2024**

TT	Đơn vị	Diện tích (ha)			TT	Đơn vị	Diện tích (ha)		
		Hiện trạng 2023	Kế hoạch 2024	Biến động			Hiện trạng 2023	Kế hoạch 2024	Biến động
	<b>Toàn huyện</b>	<b>12,40</b>	<b>12,87</b>	<b>0,47</b>	7	Phước An	0,56	0,56	-
1	TT. Tân Khai	1,40	1,40	-	8	Tân Hiệp	0,66	0,66	-
2	Đồng Nơ	0,73	1,20	0,47	9	Tân Hưng	0,66	0,66	-
3	An Khương	1,22	1,22	-	10	Tân Lợi	1,63	1,63	-
4	An Phú	0,85	0,85	-	11	Tân Quan	1,11	1,11	-
5	Minh Đức	0,09	0,09	-	12	Thanh An	1,43	1,43	-
6	Minh Tâm	1,81	1,81	-	13	Thanh Bình	0,25	0,25	-

**k. Đất khu vui chơi, giải trí công cộng**

KHSDD năm 2024 có 9,91 ha, không biến động so với hiện trạng, chiếm 0,01% diện tích tự nhiên. Phân bổ đến từng đơn vị hành chính cấp xã như sau: TT. Tân Khai 9,64 ha; Đồng Nơ 0,28 ha và Thanh Bình 1,05 ha.

**l. Đất ở nông thôn**

- KHSDD năm 2024 có 730,10 ha, tăng 50,98 ha so với hiện trạng, chiếm 1,10% diện tích tự nhiên. Trong đó:

+ Diện tích không thay đổi mục đích sử dụng: 676,31 ha

+ Biến động tăng: 53,79 ha lấy vào đất trồng cây lâu năm 53,59 ha và đất rừng sản xuất 0,20 ha. Diện tích tăng để thực hiện các dự án sau:

**Bảng 76:** Danh mục công trình đất ở tại nông thôn năm 2024

TT	Hạng mục	Diện tích (ha)	Địa điểm (cấp xã)
1	Khu dân cư Tân Hưng	18,00	Tân Hưng
2	Cấp đất cho 23 hộ dân khiêu nại kéo dài tại xã Minh Đức	0,20	Minh Đức
3	Khu dân cư Thanh Bình	1,88	Thanh Bình
4	Khu đô thị mới Nam An Lộc	40,60	Thanh Bình
4	Nhu cầu chuyển mục đích HGD, cá nhân ( <i>diện tích được cân đối để phù hợp với phân bổ nên thấp hơn nhu cầu đăng ký của HGD, cá nhân được tổng hợp tại biểu 10/CH</i> )	72,43	Các xã

Diện tích nhu cầu chuyển mục đích sử dụng đất của HGD, cá nhân được tổng hợp trên nhu cầu thực tế của người sử dụng đất; các công trình, dự án được đăng ký với diện tích toàn dự án. Tuy nhiên, do chỉ tiêu có hạn chế, việc chuyển mục đích sẽ thực hiện cho đến khi hết chỉ tiêu được phân bổ và sẽ tiếp tục thực hiện khi có chỉ tiêu bổ sung thêm.

+ Biến động giảm: 2,81 ha cho đất giao thông 2,21 ha và đất thủy lợi 0,60 ha.

Phân bổ đến từng đơn vị hành chính cấp xã như sau:

**Bảng 77:** Kế hoạch sử dụng đất ở nông thôn năm 2024

TT	Đơn vị	Diện tích (ha)			TT	Đơn vị	Diện tích (ha)		
		Hiện trạng 2023	Kế hoạch 2024	Biến động			Hiện trạng 2023	Kế hoạch 2024	Biến động
	<b>Toàn huyện</b>	<b>679,12</b>	<b>730,10</b>	<b>50,98</b>	7	Phước An	51,62	53,52	1,90
1	TT. Tân Khai	-	-	-	8	Tân Hiệp	123,87	124,79	0,92
2	Đồng Nơ	30,17	31,70	1,53	9	Tân Hưng	76,03	85,53	9,50
3	An Khương	43,09	45,08	1,99	10	Tân Lợi	120,50	122,49	2,00
4	An Phú	35,30	37,30	2,00	11	Tân Quan	35,27	36,82	1,55
5	Minh Đức	20,82	22,59	1,77	12	Thanh An	53,58	55,66	2,07
6	Minh Tâm	50,49	52,55	2,06	13	Thanh Bình	38,38	62,07	23,70

**m. Đất ở đô thị**

- KHSDĐ năm 2024 có 155,53 ha, tăng 17,38 ha so với hiện trạng, chiếm 0,23% diện tích tự nhiên. Phân bổ hoàn toàn trên địa bàn TT. Tân Khai. Trong đó:

+ Diện tích không thay đổi mục đích sử dụng: 137,64 ha

+ Biến động tăng: 17,88 ha lấy vào đất trồng cây hàng năm khác 0,05 ha; đất trồng cây lâu năm 12,53 ha; đất cơ sở SXPNN 5,30 ha. Diện tích tăng để thực hiện các dự án sau:

**Bảng 78:** Danh mục công trình đất ở tại đô thị năm 2024

TT	Hạng mục	Diện tích (ha)	Địa điểm (cấp xã)
1	Thu hồi đất Ban quản lý khu kinh tế giao UBND huyện quản lý để thực hiện quy hoạch, tổ chức đấu giá quyền sử dụng đất để xây dựng khu dân cư	2,91	Tân Khai
2	Chỉnh trang đô thị (thu hồi đất công ty An Phú Thịnh)	5,30	Tân Khai

TT	Hạng mục	Diện tích (ha)	Địa điểm (cấp xã)
3	Chuyển mục đích HGD, cá nhân	9,67	Tân Khai

+ Biến động giảm: 0,50 ha cho đất giao thông

**n. Đất xây dựng trụ sở cơ quan**

- KHSDĐ năm 2024 có 35,04 ha, giảm 1,06 ha so với hiện trạng, chiếm 0,05% diện tích tự nhiên.

+ Diện tích không thay đổi mục đích sử dụng: 35,04 ha

+ Biến động tăng: 0 ha

+ Biến động giảm: 1,06 ha cho đất an ninh để xây dựng trụ công an các xã Tân Quan, Tân Hưng, Thanh An, Minh Đức, Đồng Nơ và TT. Tân Khai.

Phân bổ đến từng đơn vị hành chính cấp xã như sau:

**Bảng 79:** Kế hoạch sử dụng đất XD trụ sở cơ quan năm 2024

TT	Đơn vị	Diện tích (ha)			TT	Đơn vị	Diện tích (ha)		
		Hiện trạng 2023	Kế hoạch 2024	Biến động			Hiện trạng 2023	Kế hoạch 2024	Biến động
	<b>Toàn huyện</b>	<b>36,11</b>	<b>35,04</b>	<b>-1,06</b>	7	Phước An	0,46	0,46	-
1	TT. Tân Khai	20,97	20,70	-0,27	8	Tân Hiệp	2,88	2,88	-
2	Đồng Nơ	1,97	1,76	-0,21	9	Tân Hưng	0,92	0,80	-0,12
3	An Khương	0,78	0,78	-	10	Tân Lợi	1,20	1,20	-
4	An Phú	0,90	0,90	-	11	Tân Quan	1,13	0,97	-0,16
5	Minh Đức	1,84	1,66	-0,18	12	Thanh An	1,41	1,28	-0,13
6	Minh Tâm	1,15	1,15	-	13	Thanh Bình	0,50	0,50	-

**o. Đất XD trụ sở của tổ chức sự nghiệp**

KHSDĐ năm 2024 có 0,57 ha, không biến động so với hiện trạng, chiếm 0,00% diện tích tự nhiên. Phân bổ trên địa bàn các xã/thị trấn như sau: TT. Tân Khai 0,49 ha và xã Thanh Bình 0,08 ha.

**p. Đất cơ sở tín ngưỡng**

KHSDĐ năm 2024 có 0,27 ha, không biến động so với hiện trạng, chiếm 0,00% diện tích tự nhiên. Phân bổ đến từng đơn vị hành chính cấp xã như sau: Tân Hiệp 0,20 ha; Tân Hưng 0,04 ha và Tân Lợi 0,03 ha.

**q. Đất sông, ngòi, kênh, rạch, suối**

- KHSDĐ năm 2024 có 1.523,93 ha, tăng 57,00 ha so với hiện trạng, chiếm 2,29% diện tích tự nhiên.

+ Diện tích không thay đổi mục đích sử dụng: 1.466,93 ha

+ Biến động tăng: 57,00 ha lấy vào đất trồng lúa 5,50 ha và đất trồng cây lâu năm 51,50 ha. Diện tích tăng để thực hiện dự án “Cải tạo, nạo vét suối Xa Cát” trên địa bàn các xã Thanh Bình, Phước An, Tân Quan và TT. Tân Khai.

+ Biến động giảm: 0 ha

Phân bổ đến từng đơn vị hành chính cấp xã như sau:

**Bảng 80:** Kế hoạch sử dụng đất sông, ngòi, kênh, rạch, suối năm 2024

TT	Đơn vị	Diện tích (ha)			TT	Đơn vị	Diện tích (ha)		
		Hiện trạng 2023	Kế hoạch 2024	Biến động			Hiện trạng 2023	Kế hoạch 2024	Biến động
	<b>Toàn huyện</b>	<b>1.466,93</b>	<b>1.523,93</b>	<b>57,00</b>	7	Phước An	76,20	95,20	19,00
1	TT. Tân Khai	35,83	53,83	18,00	8	Tân Hiệp	510,97	510,97	-
2	Đồng Nơ	140,80	140,80	-	9	Tân Hưng	163,58	163,58	-
3	An Khương	49,05	49,05	-	10	Tân Lợi	40,58	40,58	-
4	An Phú	30,27	30,27	-	11	Tân Quan	23,78	32,78	9,00
5	Minh Đức	64,66	64,66	-	12	Thanh An	238,14	238,14	-
6	Minh Tâm	80,37	80,37	-	13	Thanh Bình	12,69	23,69	11,00

**r. Đất có mặt nước chuyên dùng**

KHSDĐ năm 2024 có 323,39 ha, không biến động so với hiện trạng, chiếm 0,49% diện tích tự nhiên. Phân bổ đến từng đơn vị hành chính cấp xã như sau:

**Bảng 81:** Kế hoạch sử dụng đất có mặt nước chuyên dùng năm 2024

TT	Đơn vị	Diện tích (ha)			TT	Đơn vị	Diện tích (ha)		
		Hiện trạng 2023	Kế hoạch 2024	Biến động			Hiện trạng 2023	Kế hoạch 2024	Biến động
	<b>Toàn huyện</b>	<b>323,39</b>	<b>323,39</b>	-	7	Phước An	-	-	-
1	TT. Tân Khai	20,86	20,86	-	8	Tân Hiệp	9,05	9,05	-
2	Đồng Nơ	9,79	9,79	-	9	Tân Hưng	59,36	59,36	-
3	An Khương	85,47	85,47	-	10	Tân Lợi	-	-	-
4	An Phú	59,36	59,36	-	11	Tân Quan	-	-	-
5	Minh Đức	-	-	-	12	Thanh An	-	-	-
6	Minh Tâm	79,48	79,48	-	13	Thanh Bình	0,02	0,02	-

**s. Đất phi nông nghiệp khác**

- KHSDĐ năm 2024 có 14,35 ha, tăng 2,58 ha so với hiện trạng, chiếm 0,02% diện tích tự nhiên. Chủ yếu tăng do xây dựng các mục đích phi nông nghiệp trong các trại chăn nuôi trên địa bàn huyện. Trong đó:

+ Diện tích không thay đổi mục đích sử dụng: 11,77 ha

+ Biến động tăng: 2,58 ha chủ yếu lấy vào nhóm đất nông nghiệp, trong đó: đất trồng cây lâu năm 2,08 ha và đất nông nghiệp khác 0,50 ha.

+ Biến động giảm: 0 ha

Phân bổ đến từng đơn vị hành chính cấp xã như sau:

**Bảng 82:** Kế hoạch sử dụng đất phi nông nghiệp khác năm 2024

TT	Đơn vị	Diện tích (ha)			TT	Đơn vị	Diện tích (ha)		
		Hiện trạng 2023	Kế hoạch 2024	Biến động			Hiện trạng 2023	Kế hoạch 2024	Biến động
	<b>Toàn huyện</b>	<b>11,77</b>	<b>14,35</b>	<b>2,58</b>	7	Phước An	-	-	-

TT	Đơn vị	Diện tích (ha)			TT	Đơn vị	Diện tích (ha)		
		Hiện trạng 2023	Kế hoạch 2024	Biến động			Hiện trạng 2023	Kế hoạch 2024	Biến động
1	TT. Tân Khai	-	-	-	8	Tân Hiệp	-	-	-
2	Đồng Nơ	-	-	-	9	Tân Hưng	3,22	3,74	0,52
3	An Khương	0,19	1,17	0,98	10	Tân Lợi	1,20	1,20	-
4	An Phú	2,79	3,67	0,88	11	Tân Quan	-	-	-
5	Minh Đức	0,17	0,17	-	12	Thanh An	2,00	2,20	0,20
6	Minh Tâm	2,20	2,20	-	13	Thanh Bình	-	-	-

### 3.3.3. Đất chưa sử dụng

Huyện Hớn Quản không còn đất chưa sử dụng.

### 3.4. Diện tích các loại đất cần chuyển mục đích cần phải xin phép

Diện tích các loại đất cần chuyển mục đích phải xin phép trong năm 2024 theo quy định tại các điểm a, b, c, d và e khoản 1 Điều 57 Luật Đất đai như sau:

- Tổng diện tích đất nông nghiệp cần chuyển mục đích sang đất phi nông nghiệp trong năm kế hoạch 2024 là 393,06 ha, trong đó:

+ Đất trồng lúa: 17,83 ha;

*Trong đó, đất chuyên trồng lúa nước: 6,50 ha*

+ Đất trồng cây hàng năm khác: 0,05 ha;

+ Đất trồng cây lâu năm: 341,77 ha;

+ Đất rừng sản xuất: 32,83 ha;

+ Đất nuôi trồng thủy sản: 0,08 ha;

+ Đất nông nghiệp khác: 0,50 ha.

- Chu chuyển cơ cấu trong nội bộ đất nông nghiệp phải xin phép trong năm kế hoạch 2023 là 174,94 ha, trong đó:

+ Đất trồng lúa chuyển sang đất trồng cây lâu năm: 41,87 ha;

+ Đất rừng sản xuất chuyển sang đất nông nghiệp không phải là rừng: 45,16 ha;

*Chu chuyển cơ cấu nội bộ đất nông nghiệp khác:*

+ Đất trồng cây lâu năm chuyển sang đất nông nghiệp khác: 87,39 ha;

+ Đất nuôi trồng thủy sản chuyển sang đất trồng cây lâu năm: 0,62 ha;

- Đất phi nông nghiệp không phải đất ở chuyển sang đất ở là 5,30 ha.

Diện tích đất cần chuyển đổi mục đích sử dụng đất được thể hiện trong bảng sau:

**Bảng 83:** Diện tích các loại đất chuyển mục đích sử dụng năm 2024

STT	Chỉ tiêu sử dụng đất	Mã	Diện tích (ha)
(1)	(2)	(3)	(4)=(5)+(6)+...
<b>1</b>	<b>Đất nông nghiệp chuyển sang đất phi nông nghiệp</b>	<b>NNP/PNN</b>	<b>393,06</b>

STT	Chỉ tiêu sử dụng đất	Mã	Diện tích (ha)
(1)	(2)	(3)	(4)=(5)+(6)+...
	<i>Trong đó:</i>		
1.1	Đất trồng lúa	LUA/PNN	17,83
	<i>Trong đó: Đất chuyên trồng lúa nước</i>	<i>LUC/PNN</i>	<i>6,50</i>
1.2	Đất trồng cây hàng năm khác	HNK/PNN	0,35
1.3	Đất trồng cây lâu năm	CLN/PNN	341,77
1.4	Đất rừng phòng hộ	RPH/PNN	-
1.5	Đất rừng đặc dụng	RDD/PNN	-
1.6	Đất rừng sản xuất	RSX/PNN	32,83
	<i>Trong đó: đất có rừng sản xuất là rừng tự nhiên</i>	<i>RSN/PNN</i>	<i>-</i>
1.7	Đất nuôi trồng thủy sản	NTS/PNN	0,08
1.8	Đất làm muối	LMU/PNN	-
1.9	Đất nông nghiệp khác	NKH/PNN	0,50
<b>2</b>	<b>Chuyển đổi cơ cấu sử dụng đất trong nội bộ đất nông nghiệp</b>		<b>174,94</b>
	<i>Trong đó:</i>		
2.1	Đất trồng lúa chuyển sang đất trồng cây lâu năm	LUA/CLN	41,87
2.2	Đất trồng lúa chuyển sang đất trồng rừng	LUA/LNP	-
2.3	Đất trồng lúa chuyển sang đất nuôi trồng thủy sản	LUA/NTS	-
2.4	Đất trồng lúa chuyển sang đất làm muối	LUA/LMU	-
2.5	Đất trồng cây hàng năm khác chuyển sang đất nuôi trồng thủy sản	HNK/NTS	-
2.6	Đất trồng cây hàng năm khác chuyển sang đất làm muối	HNK/LMU	-
2.7	Đất rừng phòng hộ chuyển sang đất nông nghiệp không phải là rừng	RPH/NKR(a)	-
2.8	Đất rừng đặc dụng chuyển sang đất nông nghiệp không phải là rừng	RDD/NKR(a)	-
2.9	Đất rừng sản xuất chuyển sang đất nông nghiệp không phải là rừng	RSX/NKR(a)	45,16
	<i>Trong đó: đất có rừng sản xuất là rừng tự nhiên</i>	<i>RSN/NKR<sup>a</sup></i>	<i>-</i>
2.10	Đất trồng cây lâu năm chuyển sang đất nông nghiệp khác	CLN/NKH	87,39
2.11	Đất nuôi trồng thủy sản chuyển sang đất trồng cây lâu năm	NTS/CLN	0,62
<b>3</b>	<b>Đất phi nông nghiệp không phải là đất ở chuyển sang đất ở</b>	<b>PKO/OCT</b>	<b>5,30</b>

### 3.5. Diện tích đất cần thu hồi

Diện tích đất phải thu hồi trong năm 2024 để phục vụ cho mục đích quốc phòng, an ninh, phát triển kinh tế - xã hội vì lợi ích quốc gia, công cộng (theo quy định tại Điều 61, 62



của Luật Đất đai năm 2013) trên địa bàn huyện Hớn Quản là **591,27** ha. Cụ thể:

<b>- Đất nông nghiệp:</b>	<b>558,06 ha</b>
+ Đất trồng lúa:	17,83 ha;
<i>Trong đó: đất chuyên trồng lúa nước:</i>	<i>6,50 ha;</i>
+ Đất trồng cây lâu năm:	515,39 ha;
+ Đất rừng sản xuất:	24,76 ha;
+ Đất nuôi trồng thủy sản:	0,08 ha.
<b>- Đất phi nông nghiệp:</b>	<b>33,21 ha</b>
+ Đất an ninh:	16,28 ha;
+ Đất cơ sở SXPNN:	5,30 ha;
+ Đất bãi thải xử lý chất thải:	2,02 ha;
+ Đất ở tại nông thôn:	9,11 ha;
+ Đất ở tại đô thị:	0,50 ha;

**Bảng 84:** Diện tích các loại đất cần thu hồi năm 2024

STT	Chỉ tiêu	Mã	Tổng diện tích
(1)	(2)	(3)	(4)
	<b>TỔNG DIỆN TÍCH</b>		<b>591,27</b>
<b>1</b>	<b>Đất nông nghiệp</b>	<b>NNP</b>	<b>558,06</b>
1.1	Đất trồng lúa	LUA	17,83
	<i>Trong đó: Đất chuyên trồng lúa nước</i>	<i>LUC</i>	<i>6,50</i>
1.2	Đất trồng cây hàng năm khác	HNK	-
1.3	Đất trồng cây lâu năm	CLN	515,39
1.4	Đất rừng sản xuất	RSX	24,76
	<i>Trong đó: Đất có rừng sản xuất là rừng tự nhiên</i>	<i>RSN</i>	<i>-</i>
1.5	Đất nuôi trồng thủy sản	NTS	0,08
<b>2</b>	<b>Đất phi nông nghiệp</b>	<b>PNN</b>	<b>33,21</b>
2.1	Đất an ninh	CAN	16,28
2.2	Đất cơ sở sản xuất phi nông nghiệp	SKC	5,30
2.3	Đất phát triển hạ tầng cấp quốc gia, cấp tỉnh, cấp huyện, cấp xã	DHT	2,02
	<i>Trong đó: Đất bãi thải xử lý chất thải</i>	<i>DRA</i>	<i>2,02</i>
2.4	Đất ở tại nông thôn	ONT	9,11
2.5	Đất ở tại đô thị	ODT	0,50

### 3.6. Diện tích đất chưa sử dụng đưa vào sử dụng

Huyện Hớn Quản không còn đất chưa sử dụng

### 3.7. Danh mục các công trình, dự án thực hiện trong năm 2024

Danh mục công trình, dự án trong kế hoạch sử dụng đất của huyện Hớn Quản được trình bày trong Biểu 10/CH trong phần Bảng biểu và Phụ lục

### **3.8. Dự kiến các nguồn thu, chi liên quan đến đất đai trong năm 2024**

#### **3.8.1. Căn cứ pháp lý**

- Luật Đất đai số 45/2013/QH13 ngày 29/11/2013;
- Nghị định số 44/2014/NĐ-CP ngày 15/5/2014 quy định về giá đất;
- Nghị định số 45/2014/NĐ-CP ngày 15/5/2014 quy định về thu tiền sử dụng đất;
- Nghị định số 46/2014/NĐ-CP ngày 15/5/2014 quy định về thu tiền thuê đất, thuê mặt nước;
- Nghị định số 47/2014/NĐ-CP ngày 15/5/2014 quy định về bồi thường, hỗ trợ và tái định cư khi Nhà nước thu hồi đất;
- Quyết định số 18/2020/QĐ-UBND ngày 12/8/2020 của UBND tỉnh Bình Phước ban hành quy định Bảng giá các loại đất trên địa bàn tỉnh Bình Phước, giai đoạn từ năm 2020 đến năm 2024;
- Số liệu các nguồn thu, chi về đất trên địa bàn huyện một số năm gần đây.

#### **3.8.2. Dự kiến các khoản thu, chi liên quan đến đất đai**

- a) Dự kiến các khoản thu: 694.964 triệu đồng
- Tiền giao đất ở: 219.875 triệu đồng
  - Tiền giao đất, cho thuê đất SX kinh doanh: 22.089 triệu đồng
  - Các khoản thu khác: 453.000 triệu đồng
- b) Dự kiến các khoản chi: 243.553 triệu đồng
- Chi bồi thường đất sản xuất nông nghiệp: 194.966 triệu đồng.
  - Chi bồi thường đất phi nông nghiệp: 19.156 triệu đồng.
  - Chi hỗ trợ + tái định cư: 29.430 triệu đồng.
- c) Cân đối thu - chi: **451.411 triệu đồng**

## **IV. GIẢI PHÁP TỔ CHỨC THỰC HIỆN KẾ HOẠCH SỬ DỤNG ĐẤT**

### **4.1. Các giải pháp tổ chức thực hiện kế hoạch sử dụng đất**

- Tăng cường công tác quản lý Nhà nước về đất đai, nâng cao tính khả thi của kế hoạch sử dụng đất bằng các biện pháp hành chính; thực hiện tốt chế độ thông tin, công bố kế hoạch, đảm bảo tính minh bạch để mọi thành phần có thể tham gia vào việc thực hiện các chỉ tiêu trong kế hoạch sử dụng đất hàng năm.
- Quản lý sử dụng đất theo đúng KHSDĐ đã được duyệt; tổ chức quản lý, giám sát chặt chẽ quy hoạch phát triển các khu đô thị, khu công nghiệp, cụm công nghiệp, đất sản xuất kinh doanh phi nông nghiệp.
- Tăng cường việc kiểm tra, giám sát tình hình thực hiện kế hoạch sử dụng đất trên địa bàn huyện; có biện pháp xử lý cụ thể đối với các trường hợp cố tình chậm triển khai thực hiện dự án hoặc sử dụng đất sai mục đích khi được Nhà nước giao đất, cho thuê đất; cho phép chuyển mục đích sử dụng đất.

- Đối với các dự án có vốn ngoài nguồn vốn ngân sách do các doanh nghiệp làm chủ đầu tư cần tổ chức kiểm tra giám sát chặt chẽ tiến độ triển khai thực hiện dự án. Đối với các dự án không triển khai hoặc triển khai chậm tiến độ so với đăng ký kế hoạch, làm việc với chủ đầu tư tiến độ và nguyên nhân để có biện pháp giải quyết phù hợp và rà soát không chuyển tiếp sang KHSDĐ năm sau theo quy định. Khắc phục tình trạng dự án đăng ký KHSDĐ nhiều năm nhưng chậm triển khai hoặc chưa triển khai thực hiện.

- Đối với các công trình sử dụng toàn bộ bằng nguồn vốn ngân sách, địa phương sẽ tổ chức kiểm tra, đôn đốc các chủ đầu tư sớm hoàn tất các thủ tục pháp lý để tiến hành thực hiện việc khảo sát đo đạc, cắm mốc và lập phương án bồi thường, thu hồi đất theo từng dự án, công trình nhằm khắc phục tình trạng triển khai chậm do ách tắc bởi công tác bồi thường, giải phóng mặt bằng.

- Đối với các khu vực chuyên mục đích của Hộ gia đình, cá nhân, cần tiếp tục tăng cường việc phổ biến, hướng dẫn các thủ tục đăng ký nhu cầu trong KHSDĐ hàng năm, đồng thời kiểm tra, giám sát chặt chẽ việc sử dụng đất, chuyển mục đích sử dụng đất theo quy hoạch, kế hoạch sử dụng đất và đúng quy định pháp luật về đất đai.

#### **4.2. Giải pháp về chính sách**

- Có chính sách ưu đãi đối với những hạng mục công trình có khả năng thực hiện dưới hình thức xã hội hóa. Đồng thời, phải có chính sách ưu đãi thiết thực đối với Nhân dân khi trả lại đất cho nhà nước để xây dựng các công trình công cộng.

- Tiếp tục cải cách các thủ tục hành chính, tạo điều kiện thuận lợi cho nhà đầu tư đối với các công trình, dự án sử dụng nguồn vốn ngoài ngân sách; đồng thời quản lý và thực hiện tốt công tác thu hồi, giao đất, cho thuê đất, chuyển mục đích sử dụng đất theo đúng quy hoạch, kế hoạch được duyệt.

- Đẩy mạnh công tác cải cách thủ tục hành chính theo hướng đơn giản, hiệu quả trong các thủ tục giao đất, chuyển mục đích sử dụng đất, thuê đất nhằm đẩy nhanh tiến độ giải quyết các hồ sơ đất đai trong năm, giảm tỉ lệ hồ sơ tồn đọng phải chuyển tiếp.

#### **4.2. Giải pháp bảo vệ, cải tạo đất và bảo vệ môi trường**

- Ưu tiên phát triển các mô hình sản xuất nông nghiệp có hiệu quả kinh tế cao, tập trung vào các cây trồng chủ lực của huyện. Bên cạnh đó cần đẩy mạnh ứng dụng các tiến bộ KHKT vào sản xuất, tăng cường công tác đào tạo nâng cao trình độ chuyên môn và kinh nghiệm thực tế cho nông dân, đặc biệt là kỹ thuật và công nghệ sản xuất mới.

- Có biện pháp thích hợp nhằm khôi phục những khu vực đất đã bị suy thoái; giảm thiểu các tác động làm ô nhiễm môi trường đất; tăng cường quản lý việc thực hiện đánh giá tác động môi trường, cam kết bảo vệ môi trường đối với các dự án đầu tư trên địa bàn huyện, thường xuyên kiểm tra giám sát hoạt động bảo vệ môi trường của các cơ sở sản xuất kinh doanh, nhằm góp phần bảo vệ môi trường sinh thái.

- Ưu tiên phát triển những ngành công nghiệp sử dụng công nghệ cao, kỹ thuật sản xuất mới, giá trị gia tăng lớn, thân thiện với môi trường; các ngành công nghiệp chuyên sâu, ứng dụng khoa học kỹ thuật, công nghệ cao.

#### **4.3. Giải pháp tuyên truyền chính sách pháp luật**

- Tăng cường công tác tuyên truyền pháp luật về đất đai và các quy định về quy hoạch,

kế hoạch sử dụng đất để người dân sử dụng đất đúng mục đích, tiết kiệm, có hiệu quả, bảo vệ môi trường sinh thái.

- Có chính sách bồi thường, hỗ trợ phù hợp và đẩy mạnh công tác vận động, tuyên truyền khi thực hiện dự án thu hồi, bồi thường đất đai để người dân thuộc đối tượng thu hồi đất đồng tình thực hiện, tạo điều kiện thuận lợi cho công tác thu hồi đất, giải phóng mặt bằng.

- Đối với các khu vực cho phép người dân chuyển mục đích sử dụng đất, địa phương sẽ tăng cường việc phổ biến, hướng dẫn các quy định pháp luật về đất đai để người dân hiểu rõ và thực hiện theo đúng kế hoạch sử dụng đất đã được duyệt.

#### **4.4. Giải pháp về nguồn lực và vốn đầu tư**

Để thực hiện có hiệu quả các chỉ tiêu sử dụng đất trong năm kế hoạch, cần có các giải pháp để thu hút nguồn lực và nguồn vốn đầu tư như sau:

- Tạo điều kiện thuận lợi kêu gọi các nhà đầu tư tham gia thực hiện các dự án, công trình trong kế hoạch sử dụng đất nhằm thúc đẩy phát triển kinh tế - xã hội của huyện;

- Tăng cường đầu tư cho công tác đào tạo nguồn nhân lực về quản lý đất đai; thực hiện tốt chính sách về bồi thường, hỗ trợ tái định cư và đào tạo ngành nghề cho những người bị thiếu đất hoặc mất đất sản xuất nông nghiệp.

- Ngoài việc huy động vốn từ ngân sách, cần phải tranh thủ nguồn vốn đầu tư từ các doanh nghiệp nhằm thực hiện các công trình trọng điểm của huyện; đẩy mạnh thực hiện chủ trương xã hội hóa trong các ngành, lĩnh vực để mời gọi đầu tư đúng theo quy định của pháp luật;

- Tăng cường các nguồn thu từ đất thông qua giao đất, cho thuê đất, chuyển mục đích sử dụng đất, đặc biệt là dành quỹ đất thích hợp cho đấu giá quyền sử dụng đất để tạo vốn xây dựng cơ sở hạ tầng và phục vụ công tác quản lý đất đai của huyện.

#### **4.5. Giải pháp về bồi thường và giải phóng mặt bằng**

- Tăng cường công tác phối hợp tuyên truyền giữa các cấp, các ngành để vận động Nhân dân chấp hành chủ trương thu hồi đất, hiểu rõ các quy định cụ thể về bồi thường, hỗ trợ và tái định cư.

- Quy định chặt chẽ hơn về thẩm quyền, mục đích thu hồi đất, có sự tham vấn ý kiến của các cơ quan chức năng và người bị thu hồi.

- Việc bồi thường, hỗ trợ tái định cư phải đi trước một bước, bảo đảm công khai, minh bạch, hài hòa lợi ích của Nhà nước, người có đất bị thu hồi và nhà đầu tư; quy định cụ thể về bồi thường, hỗ trợ, tái định cư, đào tạo việc làm để người dân có đất bị thu hồi phải có chỗ ở, đảm bảo cuộc sống bằng hoặc tốt hơn.

- Khi xây dựng bảng giá đất, cần chú trọng đến yếu tố khả năng sinh lợi của từng khu vực, vị trí đất, đặc biệt là đối với đất nông nghiệp để xác định mức giá cho phù hợp với giá trị thực tế.

- Bố trí đủ, kịp thời kinh phí bồi thường, hỗ trợ để chi trả cho người bị thu hồi đất và giải quyết đơn thư khiếu nại, kiến nghị của người dân về bồi thường, giải phóng mặt bằng một cách kịp thời, nếu phát hiện các quy định chưa hợp lý cần kịp thời kiến nghị cấp thẩm quyền xem xét, điều chỉnh cho phù hợp.

## KẾT LUẬN VÀ KIẾN NGHỊ

### 1. Kết luận

- Kế hoạch sử dụng đất năm 2024 của huyện được xây dựng dựa trên cơ sở các nghiên cứu về điều kiện tự nhiên, kinh tế – xã hội của địa phương, các chỉ tiêu sử dụng đất đã được cấp trên phân bổ và đăng ký nhu cầu sử dụng đất của các ngành, các cấp; đáp ứng quỹ đất cho phát triển; đảm bảo được tính thực tiễn và có tính khả thi.

- Kế hoạch sử dụng đất năm 2024 có ý nghĩa quan trọng trong việc xác lập về mặt pháp lý của đất đai, đây sẽ là căn cứ để tiến hành thu hồi đất, giao đất, cho thuê đất, cho phép chuyển mục đích sử dụng đất theo pháp luật đất đai.

- Việc lập kế hoạch sử dụng đất của huyện được tổng hợp và kế thừa các thông tin, tài liệu, số liệu, bản đồ về hiện trạng sử dụng đất, quy hoạch, kế hoạch sử dụng đất hiện có trên địa bàn; đồng thời bổ sung các hạng mục được đăng ký nhu cầu của tổ chức, hộ gia đình cá nhân, các dự án được chấp thuận chủ trương... Vì vậy kết quả xây dựng kế hoạch sử dụng đất huyện Hón Quán năm 2024 đảm bảo phù hợp với quy hoạch sử dụng đất đồng thời đáp ứng nhu cầu sử dụng đất của huyện để thực hiện chỉ tiêu kinh tế - xã hội mà huyện đã đề ra.

- Đối với đất nông nghiệp: để đảm bảo cho quá trình công nghiệp hoá, hiện đại hoá, đất nông nghiệp tiếp tục có xu hướng giảm, nhưng bù lại sẽ có những biện pháp nhằm đẩy mạnh thâm canh tăng vụ, chuyển dịch cơ cấu cây trồng.

- Đối với đất phi nông nghiệp: được xem xét đưa vào kế hoạch những dự án, công trình có tính khả thi, trên cơ sở kế hoạch phân bổ nguồn vốn ngân sách và nguồn vốn do doanh nghiệp đăng ký thực hiện trong năm 2024; đồng thời các dự án, công trình được phân bổ cho từng địa bàn, đảm bảo phù hợp với mục tiêu phát triển kinh tế xã hội. Các khu trung tâm được phát triển với nhiều công trình xây dựng có quy mô lớn hơn, phục vụ đặc lực cho các hoạt động dịch vụ cũng như nhu cầu vui chơi, giải trí ngày càng tăng của người dân; các loại đất chuyên dùng khác được xem xét và tính toán cho mọi loại đất từ đất quốc phòng an ninh đến đất phát triển hạ tầng như giao thông, thủy lợi, giáo dục, y tế, văn hóa thể thao... trên cơ sở đáp ứng đủ nhu cầu, phù hợp với phát triển kinh tế - xã hội, đảm bảo tính hợp lý và tiết kiệm đất.

### 2. Kiến nghị

Để đảm bảo kế hoạch thực hiện các mục tiêu cụ thể đối với từng ngành, từng lĩnh vực nhằm đẩy mạnh tăng trưởng kinh tế của huyện một cách vững chắc, đồng thời làm cơ sở pháp lý để thực hiện tốt chức năng quản lý nhà nước về đất đai và tạo điều kiện để người sử dụng đất chủ động nâng cao hiệu quả sử dụng đất, UBND huyện Hón Quán có một số kiến nghị sau:

- UBND tỉnh sớm xét duyệt KHSDĐ năm 2024 để UBND huyện có cơ sở thực hiện thu hồi đất, giao đất, cho thuê đất, đấu giá quyền sử dụng đất, cho phép chuyển mục đích sử dụng đất theo các nội dung của KHSDĐ năm 2024, góp phần thực hiện thắng lợi các mục tiêu phát triển kinh tế – xã hội, an ninh quốc phòng của huyện.

- Đề nghị UBND tỉnh, các ngành, các cấp quan tâm hỗ trợ, bố trí nguồn vốn để đầu tư xây dựng cơ sở hạ tầng như: giao thông, thủy lợi, giáo dục, y tế, văn hóa, thể thao... nhằm tạo động lực thúc đẩy phát triển kinh tế - xã hội và nâng cao đời sống của Nhân dân.

# **PHẦN BẢNG BIỂU VÀ PHỤ LỤC**

# BẢNG BIỂU

(Hệ thống Biểu trong kế hoạch sử dụng đất cấp huyện ban hành kèm theo Thông tư số 01/2021/TT-BTNMT ngày 12/4/2021 của Bộ trưởng Bộ TN và MT)

Ký hiệu biểu	Tên biểu
Biểu 01/CH	Hiện trạng sử dụng đất năm 2023 của huyện Hớn Quản
Biểu 02/CH	Kết quả thực hiện kế hoạch sử dụng đất năm 2023 của huyện Hớn Quản
Biểu 06/CH	Kế hoạch sử dụng đất năm 2024 của huyện Hớn Quản
Biểu 07/CH	Kế hoạch chuyển mục đích sử dụng đất năm 2024 của huyện Hớn Quản
Biểu 08/CH	Kế hoạch thu hồi đất năm 2024 của huyện Hớn Quản
Biểu 09/CH	Kế hoạch đưa đất chưa sử dụng đưa vào sử dụng năm 2024 của huyện Hớn Quản ( <i>huyện Hớn Quản không còn đất CSD nên không có biểu này</i> )
Biểu 10/CH	Danh mục các công trình, dự án thực hiện trong năm 2024 của huyện Hớn Quản
Biểu 11/CH	Diện tích, cơ cấu sử dụng đất các khu chức năng của huyện Hớn Quản
Biểu 13/CH	Chu chuyển đất đai trong kế hoạch sử dụng đất năm 2024 của huyện Hớn Quản

# PHỤ LỤC

<b>Thứ tự</b>	<b>Tên phụ lục</b>
Phụ lục 01	Đánh giá kết quả thực hiện các công trình, dự án trong kế hoạch sử dụng đất năm trước
Phụ lục 02	Danh mục công trình, dự án chuyển tiếp
Phụ lục 03	Danh mục các dự án cần thu hồi đất trong năm 2024
Phụ lục 04	Danh mục công trình, dự án quá 03 năm chưa thực hiện và không thực hiện
Phụ lục 05	Danh mục đăng ký nhu cầu chuyển mục đích của hộ gia đình, cá nhân trong năm 2024
Phụ lục 06	Trích lục vị trí công trình, dự án







**Biểu 02/CH**

**KẾT QUẢ THỰC HIỆN KẾ HOẠCH SỬ DỤNG ĐẤT NĂM TRƯỚC  
CỦA HUYỆN HÓN QUẢN, TỈNH BÌNH PHƯỚC**

STT	Chỉ tiêu	Mã	Diện tích kế hoạch được duyệt <sup>(*)</sup> (ha)	Kết quả thực hiện		
				Diện tích <sup>(**)</sup> (ha)	So sánh	
					Tăng, giảm (ha)	Tỷ lệ (%)
(1)	(2)	(3)	(4)	(5)	(6)=(5)-(4)	(7)=(5)/(4)*100%
<b>1</b>	<b>Đất nông nghiệp</b>	<b>NNP</b>	<b>57.981,42</b>	<b>58.315,79</b>	<b>334,37</b>	<b>100,58</b>
1.1	Đất trồng lúa	LUA	798,57	817,40	18,83	102,36
	<i>Trong đó: Đất chuyên trồng lúa nước</i>	LUC	74,09	80,59	6,50	108,77
1.2	Đất trồng cây hàng năm khác	HNK	234,87	235,34	0,47	100,20
1.3	Đất trồng cây lâu năm	CLN	49.849,80	50.224,78	374,98	100,75
1.5	Đất rừng phòng hộ	RPH	515,18	515,23	0,05	100,01
1.6	Đất rừng đặc dụng	RDD				
1.4	Đất rừng sản xuất	RSX	5.791,15	5.854,70	63,55	101,10
	<i>Trong đó: Đất có rừng sản xuất là rừng tự nhiên</i>	RSN				
1.7	Đất nuôi trồng thủy sản	NTS	41,21	41,86	0,65	101,58
1.8	Đất làm muối	LMU				
1.9	Đất nông nghiệp khác	NKH	750,65	626,48	-124,17	83,46
<b>2</b>	<b>Đất phi nông nghiệp</b>	<b>PNN</b>	<b>8.432,80</b>	<b>8.098,43</b>	<b>-334,37</b>	<b>96,03</b>
2.1	Đất quốc phòng	CQP	433,19	404,66	-28,53	93,41
2.2	Đất an ninh	CAN	1.066,54	1.080,13	13,59	101,27
2.3	Đất khu công nghiệp	SKK	862,20	862,20	0,00	100,00
2.4	Đất cụm công nghiệp	SKN				
2.5	Đất thương mại, dịch vụ	TMD	12,16	8,42	-3,74	69,24
2.6	Đất cơ sở sản xuất phi nông nghiệp	SKC	457,53	454,80	-2,73	99,40
2.7	Đất sử dụng cho hoạt động khoáng sản	SKS	418,69	318,52	-100,17	76,08
2.8	Đất sản xuất vật liệu xây dựng, làm đồ gốm	SKX	70,61	60,05	-10,56	85,04
2.9	Đất phát triển hạ tầng cấp quốc gia, cấp tỉnh, cấp huyện, cấp xã	DHT	2.391,38	2.231,05	-160,33	93,30
	<i>Trong đó:</i>					
	- Đất giao thông	DGT	1.722,70	1.606,40	-116,30	93,25
	- Đất thủy lợi	DTL	152,90	108,31	-44,59	70,84
	- Đất xây dựng cơ sở văn hóa	DVH	28,87	29,43	0,56	101,94
	- Đất xây dựng cơ sở y tế	DYT	32,22	32,22	0,00	100,00
	- Đất xây dựng cơ sở giáo dục và đào tạo	DGD	67,67	67,67	0,00	100,00
	- Đất xây dựng cơ sở thể dục thể thao	DTT	22,22	22,22	0,00	100,00
	- Đất công trình năng lượng	DNL	222,92	222,92	0,00	100,00
	- Đất công trình bưu chính viễn thông	DBV	1,65	1,64	-0,01	99,39
	- Đất xây dựng kho dự trữ quốc gia	DKG				
	- Đất di tích lịch sử - văn hóa	DDT	0,43	0,43	0,00	100,00
	- Đất bãi thải xử lý chất thải	DRA	24,57	24,57	0,00	100,00
	- Đất cơ sở tôn giáo	TON	13,32	13,32	0,00	100,00
	- Đất làm nghĩa trang, nhà tang lễ, nhà hỏa táng	NTD	97,49	97,49	0,00	100,00

STT	Chỉ tiêu	Mã	Diện tích kế hoạch được duyệt <sup>(*)</sup> (ha)	Kết quả thực hiện		
				Diện tích <sup>(**)</sup> (ha)	So sánh	
					Tăng, giảm (ha)	Tỷ lệ (%)
(1)	(2)	(3)	(4)	(5)	(6)=(5)-(4)	(7)=(5)/(4)*100%
	- Đất xây dựng cơ sở khoa học công nghệ	DKH				
	- Đất xây dựng cơ sở dịch vụ xã hội	DXH				
	- Đất chợ	DCH	4,41	4,41	0,00	100,00
2.10	Đất danh lam thắng cảnh	DDL				
2.11	Đất sinh hoạt cộng đồng	DSH	12,40	12,40	0,00	100,00
2.12	Đất khu vui chơi, giải trí công cộng	DKV	9,91	9,91	0,00	100,00
2.13	Đất ở tại nông thôn	ONT	808,30	679,12	-129,18	84,02
2.14	Đất ở tại đô thị	ODT	173,88	138,14	-35,74	79,45
2.15	Đất xây dựng trụ sở cơ quan	TSC	35,67	36,11	0,44	101,23
2.16	Đất xây dựng trụ sở tổ chức sự nghiệp	DTS	0,49	0,57	0,08	116,33
2.17	Đất xây dựng cơ sở ngoại giao	DNG				
2.18	Đất cơ sở tín ngưỡng	TIN	0,27	0,27	0,00	100,00
2.19	Đất sông, ngòi, kênh, rạch, suối	SON	1.341,86	1.466,93	125,07	109,32
2.20	Đất mặt nước chuyên dùng	MNC	323,39	323,39	0,00	100,00
2.21	Đất phi nông nghiệp khác	PNK	14,32	11,77	-2,55	82,19
<b>3</b>	<b>Đất chưa sử dụng</b>	<b>CSD</b>				

Ghi chú: (\*) Phê duyệt tại Quyết định số 1258/QĐ-UBND ngày 07/8/2023 của UBND tỉnh Bình Phước

(\*\*) Kết quả thực hiện năm 2023

KẾ HOẠCH SỬ DỤNG ĐẤT NĂM 2024 CỦA HUYỆN HÓN QUẢN, TỈNH BÌNH PHƯỚC

Đơn vị tính: ha

STT	Chỉ tiêu	Mã	Diện tích (ha)	Phân theo đơn vị hành chính												
				Tt. Tân Khai	Đồng Nơ	An Khương	An Phú	Minh Đức	Minh Tâm	Phước An	Tân Hiệp	Tân Hưng	Tân Lợi	Tân Quan	Thanh An	Thanh Bình
(1)	(2)	(3)	(4)=(5)+(6)+...	(5)	(6)	(7)	(8)	(9)	(10)	(11)	(12)	(13)	(14)	(15)	(16)	(17)
	<b>TỔNG DIỆN TÍCH TỰ NHIÊN</b>		<b>66.414,22</b>	<b>4.273,09</b>	<b>4.713,39</b>	<b>4.595,39</b>	<b>4.122,64</b>	<b>5.292,50</b>	<b>7.295,31</b>	<b>4.445,85</b>	<b>7.192,92</b>	<b>9.638,93</b>	<b>4.585,02</b>	<b>2.879,95</b>	<b>6.232,32</b>	<b>1.146,92</b>
<b>1</b>	<b>Đất nông nghiệp</b>	<b>NNP</b>	<b>57.922,72</b>	<b>3.424,38</b>	<b>3.723,54</b>	<b>4.159,16</b>	<b>3.758,51</b>	<b>5.010,61</b>	<b>5.387,99</b>	<b>4.024,80</b>	<b>6.409,65</b>	<b>9.073,04</b>	<b>3.942,31</b>	<b>2.656,22</b>	<b>5.428,82</b>	<b>923,68</b>
1.1	Đất trồng lúa	LUA	757,70	2,35	-	276,65	5,07	-	1,00	179,99	-	-	46,41	13,67	166,42	66,15
	<i>Trong đó: Đất chuyên trồng lúa nước</i>	<i>LUC</i>	<i>74,09</i>	<i>-</i>	<i>-</i>	<i>-</i>	<i>-</i>	<i>-</i>	<i>-</i>	<i>74,09</i>	<i>-</i>	<i>-</i>	<i>-</i>	<i>-</i>	<i>-</i>	<i>-</i>
1.2	Đất trồng cây hàng năm khác	HNK	235,29	66,03	12,19	28,62	17,37	12,00	21,95	21,23	16,21	-	12,17	-	25,38	2,15
1.3	Đất trồng cây lâu năm	CLN	49.883,36	3.347,99	2.034,31	3.784,23	3.612,28	3.327,12	5.181,56	3.805,83	3.451,98	8.867,85	3.856,84	2.613,95	5.145,08	854,34
1.4	Đất rừng phòng hộ	RPH	515,23	-	-	-	-	74,08	29,12	-	412,03	-	-	-	-	-
1.5	Đất rừng đặc dụng	RDD	-	-	-	-	-	-	-	-	-	-	-	-	-	-
1.6	Đất rừng sản xuất	RSX	5.776,71	-	1.677,04	-	-	1.496,90	81,70	-	2.521,07	-	-	-	-	-
	<i>Trong đó: Đất có rừng sản xuất là rừng tự nhiên</i>	<i>RSN</i>	<i>-</i>	<i>-</i>	<i>-</i>	<i>-</i>	<i>-</i>	<i>-</i>	<i>-</i>	<i>-</i>	<i>-</i>	<i>-</i>	<i>-</i>	<i>-</i>	<i>-</i>	<i>-</i>
1.7	Đất nuôi trồng thủy sản	NTS	41,16	7,71	-	5,32	9,01	3,95	2,09	0,02	-	0,27	0,98	3,38	7,38	1,05
1.8	Đất làm muối	LMU	-	-	-	-	-	-	-	-	-	-	-	-	-	-
1.9	Đất nông nghiệp khác	NKH	713,27	0,30	-	64,33	114,78	96,57	70,57	17,73	8,35	204,91	25,93	25,22	84,56	-
<b>2</b>	<b>Đất phi nông nghiệp</b>	<b>PNN</b>	<b>8.491,49</b>	<b>848,71</b>	<b>989,84</b>	<b>436,24</b>	<b>364,12</b>	<b>281,88</b>	<b>1.907,33</b>	<b>421,05</b>	<b>783,26</b>	<b>565,89</b>	<b>642,71</b>	<b>223,73</b>	<b>803,50</b>	<b>223,24</b>
2.1	Đất quốc phòng	CQP	433,19	3,79	-	-	2,00	-	1,00	105,22	-	30,00	261,80	-	-	29,39
2.2	Đất an ninh	CAN	1.066,45	4,78	0,21	0,26	0,26	5,70	1.053,99	0,18	0,19	0,12	0,28	0,16	0,13	0,21
2.3	Đất khu công nghiệp	SKK	862,20	160,00	655,00	-	-	-	-	-	-	-	-	-	-	47,20
2.4	Đất cụm công nghiệp	SKN	-	-	-	-	-	-	-	-	-	-	-	-	-	-
2.5	Đất thương mại, dịch vụ	TMD	9,59	3,54	0,25	0,32	0,02	0,06	0,66	0,36	1,24	0,72	0,04	0,55	1,65	0,18
2.6	Đất cơ sở sản xuất phi nông nghiệp	SKC	472,31	80,87	0,13	20,64	5,10	5,82	302,25	1,60	-	14,88	16,11	11,96	12,30	0,67
2.7	Đất sử dụng cho hoạt động khoáng sản	SKS	359,60	-	-	73,03	110,78	15,00	118,98	-	-	-	-	-	41,80	-
2.8	Đất sản xuất vật liệu xây dựng, làm gốm	SKX	88,92	10,08	-	16,10	-	14,37	-	-	21,43	-	16,43	4,52	5,99	-
2.9	Đất phát triển hạ tầng cấp quốc gia, cấp tỉnh, cấp huyện, cấp xã	DHT	2.393,27	323,22	148,74	143,13	113,61	151,76	212,89	163,96	111,85	206,46	180,92	134,85	442,90	58,99
	<i>- Đất giao thông</i>	<i>DGT</i>	<i>1.711,01</i>	<i>214,91</i>	<i>124,61</i>	<i>90,54</i>	<i>106,68</i>	<i>106,05</i>	<i>190,87</i>	<i>137,20</i>	<i>90,26</i>	<i>177,25</i>	<i>145,11</i>	<i>80,12</i>	<i>195,97</i>	<i>51,42</i>
	<i>- Đất thủy lợi</i>	<i>DTL</i>	<i>165,87</i>	<i>68,00</i>	<i>15,97</i>	<i>23,90</i>	<i>-</i>	<i>6,50</i>	<i>-</i>	<i>-</i>	<i>11,70</i>	<i>-</i>	<i>0,21</i>	<i>39,44</i>	<i>0,02</i>	<i>0,12</i>
	<i>- Đất xây dựng cơ sở văn hóa</i>	<i>DVH</i>	<i>29,89</i>	<i>4,88</i>	<i>0,41</i>	<i>13,68</i>	<i>-</i>	<i>-</i>	<i>-</i>	<i>0,76</i>	<i>0,46</i>	<i>0,09</i>	<i>8,10</i>	<i>-</i>	<i>-</i>	<i>1,50</i>
	<i>- Đất xây dựng cơ sở y tế</i>	<i>DYT</i>	<i>32,06</i>	<i>4,70</i>	<i>0,50</i>	<i>0,18</i>	<i>0,50</i>	<i>22,97</i>	<i>0,35</i>	<i>0,27</i>	<i>0,43</i>	<i>0,29</i>	<i>1,18</i>	<i>0,19</i>	<i>0,24</i>	<i>0,29</i>
	<i>- Đất xây dựng cơ sở giáo dục và đào tạo</i>	<i>DGD</i>	<i>67,50</i>	<i>10,52</i>	<i>3,52</i>	<i>2,71</i>	<i>3,88</i>	<i>2,55</i>	<i>3,29</i>	<i>4,06</i>	<i>4,34</i>	<i>6,43</i>	<i>9,18</i>	<i>4,57</i>	<i>7,72</i>	<i>4,72</i>
	<i>- Đất xây dựng cơ sở thể dục thể thao</i>	<i>DTT</i>	<i>22,22</i>	<i>0,73</i>	<i>0,96</i>	<i>1,68</i>	<i>-</i>	<i>3,45</i>	<i>1,20</i>	<i>2,13</i>	<i>0,80</i>	<i>2,64</i>	<i>2,86</i>	<i>-</i>	<i>5,21</i>	<i>0,56</i>
	<i>- Đất công trình năng lượng</i>	<i>DNL</i>	<i>224,88</i>	<i>1,01</i>	<i>0,33</i>	<i>0,71</i>	<i>0,07</i>	<i>0,02</i>	<i>0,14</i>	<i>0,69</i>	<i>0,03</i>	<i>1,71</i>	<i>0,22</i>	<i>0,50</i>	<i>219,24</i>	<i>0,21</i>



STT	Chỉ tiêu	Mã	Diện tích (ha)	Phân theo đơn vị hành chính												
				Tt. Tân Khai	Đồng Nơ	An Khương	An Phú	Minh Đức	Minh Tâm	Phước An	Tân Hiệp	Tân Hưng	Tân Lợi	Tân Quan	Thanh An	Thanh Bình
(1)	(2)	(3)	(4)=(5)+(6)+...	(5)	(6)	(7)	(8)	(9)	(10)	(11)	(12)	(13)	(14)	(15)	(16)	(17)
9	Khu đô thị (trong đó có khu đô thị mới)	DTC	0,00	0,00	0,00	0,00	0,00	0,00	0,00	0,00	0,00	0,00	0,00	0,00	0,00	0,00
10	Khu thương mại - dịch vụ	KTM	0,00	0,00	0,00	0,00	0,00	0,00	0,00	0,00	0,00	0,00	0,00	0,00	0,00	0,00
11	Khu đô thị - thương mại - dịch vụ	KDV	0,00	0,00	0,00	0,00	0,00	0,00	0,00	0,00	0,00	0,00	0,00	0,00	0,00	0,00
12	Khu dân cư nông thôn	DNT	584,08	0,00	25,36	36,06	29,84	18,07	42,04	42,81	99,83	68,43	97,99	29,46	44,53	49,66
13	Khu ở, làng nghề, sản xuất phi nông nghiệp nông thôn	KON	1.244,73	0,00	6,46	97,24	135,84	110,28	355,20	29,89	33,31	235,68	65,90	46,73	114,14	14,06









**DANH MỤC CÔNG TRÌNH, DỰ ÁN THỰC HIỆN TRONG NĂM 2024  
CỦA HUYỆN HÓN QUẢN, TỈNH BÌNH PHƯỚC**

STT	Hạng mục	Diện tích kế hoạch (ha)	Diện tích hiện trạng (ha)	Tăng thêm		Mục đích sử dụng đất	Địa điểm (đến cấp xã)	Căn cứ pháp lý	Ghi chú
				Diện tích (ha)	Lấy vào loại đất				
(1)	(2)	(3)	(4)	(5)	(6)	(7)	(8)	(10)	(11)
<b>1</b>	<b>Công trình, dự án được phân bổ từ quy hoạch sử dụng đất cấp tỉnh</b>								
<b>1.1</b>	<b>Công trình, dự án mục đích quốc phòng, an ninh</b>	<b>3,47</b>	<b>0,00</b>	<b>3,47</b>					
1	Trụ sở công an xã Thanh Bình	0,21		0,21	CLN	CAN	Thanh Bình	NQ số 21/2023/NQ-HĐND ngày 08/12/2023 của HĐND tỉnh; CV số 2021/CAT-PH10 ngày 28/6/2023	
2	Trụ sở công an xã An Phú	0,26		0,26	CLN	CAN	An Phú	NQ số 21/2023/NQ-HĐND ngày 08/12/2023 của HĐND tỉnh thông qua diện tích thu hồi là 0,26ha; Tờ trình số 58/TTr-UBND ngày 19/9/2023 của UBND xã; CV số 450/CAH-TH ngày 16/10/2023 của Công an huyện; BC số 392/BC-UBND ngày 07/11/2023 của UBND huyện	
3	Chốt chiến đấu DQ Minh Tâm	1,00		1,00	CLN	CQP	Minh Tâm	NQ số 21/2023/NQ-HĐND ngày 08/12/2023 của HĐND tỉnh; BC số 1363/BC-BCH ngày 28/12/2022 của BCHQS huyện Hón Quản	
4	Chốt chiến đấu DQ An Phú	2,00		2,00	CLN	CQP	An Phú	NQ số 21/2023/NQ-HĐND ngày 08/12/2023 của HĐND tỉnh; BC số 1363/BC-BCH ngày 28/12/2022 của BCHQS huyện Hón Quản	
<b>1.2</b>	<b>Công trình, dự án để phát triển kinh tế - xã hội vì lợi ích quốc gia, công cộng</b>								
1.2.1	Công trình, dự án quan trọng quốc gia do Quốc hội quyết định chủ trương đầu tư mà phải thu hồi đất								

STT	Hạng mục	Diện tích kế hoạch (ha)	Diện tích hiện trạng (ha)	Tăng thêm		Mục đích sử dụng đất	Địa điểm (đến cấp xã)	Căn cứ pháp lý	Ghi chú
				Diện tích (ha)	Lấy vào loại đất				
(1)	(2)	(3)	(4)	(5)	(6)	(7)	(8)	(10)	(11)
1.2.2	Công trình, dự án do Thủ tướng Chính phủ chấp thuận, quyết định đầu tư mà phải thu hồi đất								
1.2.3	Công trình, dự án do Hội đồng nhân dân cấp tỉnh chấp thuận mà phải thu hồi đất								
<b>2</b>	<b>Công trình, dự án cấp huyện</b>	<b>683,78</b>	<b>95,98</b>	<b>587,80</b>					
<b>2.1</b>	<b>Công trình, dự án do Hội đồng nhân dân cấp tỉnh chấp thuận mà phải thu hồi đất</b>	<b>683,78</b>	<b>95,98</b>	<b>587,80</b>					
1	Xây dựng đường giao thông phía Tây Quốc lộ 13 kết nối Chơn Thành - Hoa Lư	163,80		163,80	CLN; ONT; DGT RSX (10,5ha)	DGT RSX (10,5ha)	An Phú, Minh Đức, Minh Tâm, Tân Hiệp	NQ số 21/2023/NQ-HĐND ngày 08/12/2023 của HĐND tỉnh; QĐ số 1631/QĐ-UBND ngày 07/9/2022 của UBND tỉnh	
		10,76		10,76	RSX	DGT	Minh Đức	NQ số 21/2023/NQ-HĐND ngày 08/12/2023 của HĐND tỉnh; CV số 865/BQLDA-TCKT ngày 08/9/2022 của Ban QLDA đầu tư xây dựng tỉnh	
		25,35		25,35	LUK, CAN, SKC, SKS, SON, SKX	DGT	Minh Đức, Minh Tâm	NQ số 21/2023/NQ-HĐND ngày 08/12/2023 của HĐND tỉnh; CV số 865/BQLDA-TCKT ngày 08/9/2022 của Ban QLDA đầu tư xây dựng tỉnh	
2	Xây dựng đường trục chính từ xã Tân Khai đi Phước An và Tân Quan	16,00		16,00	CLN, ONT, ODT	DGT	Tân Khai, Phước An, Tân Quan	NQ số 21/2023/NQ-HĐND ngày 08/12/2023 của HĐND tỉnh; QĐ số 1801/QĐ-UBND ngày 05/8/2020 của UBND tỉnh; QĐ số 550/QĐ-UBND ngày 05/3/2021 của UBND tỉnh	
		0,12		0,12	LUK				
3	Nâng cấp đường vào cầu Huyện ủy và đường Khu phố 1, thị trấn Tân Khai	0,20		0,20	CLN	DGT	Tân Khai	NQ số 21/2023/NQ-HĐND ngày 08/12/2023 của HĐND tỉnh; CV số 244/UBND-KTHT ngày 04/3/2020 của UBND huyện	

STT	Hạng mục	Diện tích kế hoạch (ha)	Diện tích hiện trạng (ha)	Tăng thêm		Mục đích sử dụng đất	Địa điểm (đến cấp xã)	Căn cứ pháp lý	Ghi chú
				Diện tích (ha)	Lấy vào loại đất				
(1)	(2)	(3)	(4)	(5)	(6)	(7)	(8)	(10)	(11)
4	Nâng cấp, mở rộng đường từ Khu công nghiệp Việt Kiều kết nối với Khu công nghiệp Minh Hưng - Sikico, huyện Hớn Quản.	6,00		6,00	CLN, ONT	DGT	Đồng Nơ, Minh Đức	NQ số 21/2023/NQ-HĐND ngày 08/12/2023 của HĐND tỉnh; QĐ số 551/QĐ-UBND ngày 05/3/2021 của UBND tỉnh; CV số 91/BQLDA ngày 19/4/2021 của Ban quản lý dự án đầu tư xây dựng huyện Hớn Quản	
5	Xây dựng các tuyến đường từ thị trấn Tân Khai kết nối với các tuyến đường đi xã Phước An, Đồng Nơ và Minh Đức, huyện Hớn Quản.	4,00		4,00	CLN, ONT	DGT	Tân Khai, Phước An, Đồng Nơ, Minh Đức	NQ số 21/2023/NQ-HĐND ngày 08/12/2023 của HĐND tỉnh; QĐ số 490/QĐ-UBND ngày 24/3/2021 của UBND huyện Hớn Quản; CV số 91/BQLDA ngày 19/4/2021 của Ban quản lý dự án đầu tư xây dựng huyện Hớn Quản	
6	Xây dựng đường từ xã Tân Hưng, huyện Hớn Quản đi xã Long Tân, huyện Phú Riềng.	14,00		14,00	CLN, ONT	DGT	Tân Hưng	NQ số 21/2023/NQ-HĐND ngày 08/12/2023 của HĐND tỉnh; QĐ số 1131/QĐ-UBND ngày 04/5/2021 của UBND tỉnh, CV số 91/BQLDA ngày 19/4/2021 của BQL dự án ĐTXD huyện Hớn Quản	
		0,50		0,50	LUA				
7	Xây dựng mương cống thoát nước ngoài Khu công nghiệp Việt Kiều	0,12		0,12	LUK	DTL	Thanh Bình	NQ số 21/2023/NQ-HĐND ngày 08/12/2023 của HĐND tỉnh	
8	Nâng cấp đường từ Ngã 3 Xa Cát vào Khu công nghiệp Việt Kiều, huyện Hớn Quản.	27,00		27,00	CLN, ONT	DGT	Minh Đức, Thanh Bình	NQ số 21/2023/NQ-HĐND ngày 08/12/2023 của HĐND tỉnh; QĐ số 2021/QĐ-UBND ngày 20/08/2020 của UBND tỉnh, CV số 91/BQLDA ngày 19/4/2021 của BQL dự án ĐTXD huyện Hớn Quản	
9	Thu hồi đất Ban quản lý khu kinh tế giao về địa phương quản lý	13,61		13,61	CLN	CLN	Tân Lợi	NQ số 21/2023/NQ-HĐND ngày 08/12/2023 của HĐND tỉnh	
10	Thu hồi đất Ban quản lý khu kinh tế giao UBND huyện quản lý để Thực hiện quy hoạch, tổ chức đấu giá quyền sử dụng đất để xây dựng Khu dân cư	2,91		2,91	CLN	ODT	Tân Khai	NQ số 21/2023/NQ-HĐND ngày 08/12/2023 của HĐND tỉnh; CV số 2339/UBND-KT ngày 16/7/2020 của UBND tỉnh	

STT	Hạng mục	Diện tích kế hoạch (ha)	Diện tích hiện trạng (ha)	Tăng thêm		Mục đích sử dụng đất	Địa điểm (đến cấp xã)	Căn cứ pháp lý	Ghi chú
				Diện tích (ha)	Lấy vào loại đất				
(1)	(2)	(3)	(4)	(5)	(6)	(7)	(8)	(10)	(11)
11	Chỉnh trang đô thị (thu hồi đất Công ty An Phú Thịnh)	5,30		5,30	SKC	ODT	Tân Khai	NQ số 21/2023/NQ-HĐND ngày 08/12/2023 của HĐND tỉnh; CV số 1694/UBND-TH ngày 26/5/2021 của UBND tỉnh	
12	Xây dựng mương cống thoát nước ngoài Khu công nghiệp Tân Khai II (nối tiếp)	3,58		3,58	CLN, DTL, NTS	DTL	Tân Khai	NQ số 21/2023/NQ-HĐND ngày 08/12/2023 của HĐND tỉnh; QĐ số 2024/QĐ-UBND ngày 20/8/2020 của UBND tỉnh; CV số 752/BQLDA-KHTH ngày 30/9/2020 của BQLDA đầu tư xây dựng tỉnh	
		2,29		2,29	LUK				
13	Xây dựng mương thoát nước mưa và thoát nước thải ngoài hàng rào KCN Minh Hưng-Sikico mở rộng	4,87		4,87	CLN, SON, DGT, LUK	DTL	Đồng Nơ	NQ số 21/2023/NQ-HĐND ngày 08/12/2023 của HĐND tỉnh; QĐ số 1127/QĐ-UBND ngày 04/5/2021 của UBND tỉnh; CV số 924/BQLDA-TCKT ngày 24/9/2021 của BQLDA tỉnh; CV số 865/BQLDA-TCKT ngày 08/9/2022 của Ban QLDA đầu tư xây dựng tỉnh; CV số 410/BQLDA-ĐHDANN ngày 26/4/2024 của BQLDA đầu tư xây dựng tỉnh	
		3,50		3,50	RSX				
14	Xây dựng hệ thống kênh thủy lợi nội đồng xã An Khương	6,50		6,50	LUC	DTL	An Khương	NQ số 21/2023/NQ-HĐND ngày 08/12/2023 của HĐND tỉnh; QĐ số 1801/QĐ-UBND ngày 05/8/2020 của UBND tỉnh	
15	Cụm hồ tỉnh Bình Phước	15,00		15,00	CLN, SON, ONT, DGT, NKH, LUK	DTL	An Khương	NQ số 21/2023/NQ-HĐND ngày 08/12/2023 của HĐND tỉnh; QĐ số 3156/QĐ-BNN-XD ngày 19/7/2021 của Bộ NNPTNT; CV số 924/BQLDA-TCKT ngày 24/9/2021 của BQLDA tỉnh; CV số 410/BQLDA-ĐHDANN ngày 26/4/2024 của BQLDA đầu tư xây dựng tỉnh	

STT	Hạng mục	Diện tích kế hoạch (ha)	Diện tích hiện trạng (ha)	Tăng thêm		Mục đích sử dụng đất	Địa điểm (đến cấp xã)	Căn cứ pháp lý	Ghi chú
				Diện tích (ha)	Lấy vào loại đất				
(1)	(2)	(3)	(4)	(5)	(6)	(7)	(8)	(10)	(11)
16	Hiện đại hóa thủy lợi thích ứng biến đổi khí hậu - thành phần tỉnh Bình Phước	7,70		7,70	CLN, ONT, DGT, DTL	DTL	Tân Hiệp	NQ số 21/2023/NQ-HĐND ngày 08/12/2023 của HĐND tỉnh; Công văn 148/TTg-QHQT ngày 02/02/2021 của Thủ tướng Chính Phủ; CV số 924/BQLDA-TCKT ngày 24/9/2021 của BQLDA tỉnh	
17	Xây dựng đường kết nối ngang Quốc lộ 13 và tuyến Tây Quốc lộ 13 đoạn Chơn Thành-Hoa Lư	22,62		22,62	ONT, CLN, CAN, DGT, DTL, LUK và các loại đất khác	DGT	Minh Tâm	NQ số 21/2023/NQ-HĐND ngày 08/12/2023 của HĐND tỉnh; QĐ số 1371/QĐ-UBND ngày 28/7/2022; CV số 865/BQLDA-TCKT ngày 08/9/2022 của Ban QLDA đầu tư xây dựng tỉnh	
18	Khu dân cư Thanh Bình	1,88		1,88	CLN	ONT	Thanh Bình	NQ số 21/2023/NQ-HĐND ngày 08/12/2023 của HĐND tỉnh; NQ số 04/2023/NQ-HĐND ngày 12/7/2023 của HĐND tỉnh	
19	TBA 110kV Tân Hưng và Đường dây 110kV Nhánh sẽ đầu nối TBA 110kV Tân Hưng	0,91		0,91	CLN	DNL	Phước An, Tân Quan	NQ số 21/2023/NQ-HĐND ngày 08/12/2023 của HĐND tỉnh; CV số 1220/PCBP-QLDA ngày 28/4/2023 của Công ty Điện lực Bình Phước	
20	Đường dây 110kV trạm 220kV Bình Long 2 - Bình Long	0,80		0,80	CLN	DNL	Phước An, Tân Lợi, Thanh Bình, TT. Tân Khai	NQ số 21/2023/NQ-HĐND ngày 08/12/2023 của HĐND tỉnh; CV số 1220/PCBP-QLDA ngày 28/4/2023 của Công ty Điện lực Bình Phước; CV số 2802/UBND-TH ngày 27/9/2018 của UBND tỉnh Bình Phước	
21	Xây dựng đường Đông Tây 9	2,00		2,00	CLN	DGT	Tân Khai	NQ số 21/2023/NQ-HĐND ngày 08/12/2023 của HĐND tỉnh; QĐ số 248/QĐ-UBND ngày 16/2/2022 của UBND huyện	
22	Cải tạo, nạo vét suối Xa Cát	57,00		57,00	LUK (5,50); CLN (51,50)	SON	Thanh Bình, Phước An, Tân Quan, Tân Khai	NQ số 21/2023/NQ-HĐND ngày 08/12/2023 của HĐND tỉnh; QĐ số 1358/QĐ-UBND ngày 13/10/2022 của UBND huyện	

STT	Hạng mục	Diện tích kế hoạch (ha)	Diện tích hiện trạng (ha)	Tăng thêm		Mục đích sử dụng đất	Địa điểm (đến cấp xã)	Căn cứ pháp lý	Ghi chú
				Diện tích (ha)	Lấy vào loại đất				
(1)	(2)	(3)	(4)	(5)	(6)	(7)	(8)	(10)	(11)
23	Mở rộng để định hình lộ giới 52m cho công trình Đường trục chính từ xã Tân Khai đi Phước An và Tân Quan, huyện Hớn Quản	11,10		11,10	CLN, LUK	DGT	Phước An, Tân Quan	NQ số 21/2023/NQ-HĐND ngày 08/12/2023 của HĐND tỉnh; QĐ số 639/QĐ-UBND ngày 16/5/2022 của UBND huyện	
		1,80		1,80	LUK				
24	Nâng cấp đường sỏi đỏ vào Sóc Xoài Nhỏ, ấp Hưng Phát, xã Tân Hưng	3,90		3,90	CLN	DGT	Tân Hưng	NQ số 21/2023/NQ-HĐND ngày 08/12/2023 của HĐND tỉnh; QĐ số 3311/QĐ-UBND ngày 09/7/2021 của UBND huyện	
25	Mỏ đá vôi Thanh Lương	198,06	95,98	102,08	CLN	SKS	An Phú, Minh Tâm	NQ số 21/2023/NQ-HĐND ngày 08/12/2023 của HĐND tỉnh; QĐ số 1065/QĐ-TTg ngày 09/7/2010 của Thủ tướng Chính phủ; QĐ số 781/QĐ-UBND ngày 08/4/2016 của UBND tỉnh	
26	Khu đô thị mới Nam An Lộc	40,60		40,60	CLN và các loại đất khác	ONT và các loại đất khác	Thanh Bình	NQ số 21/2023/NQ-HĐND ngày 08/12/2023 của HĐND tỉnh; QĐ số 353/QĐ-UBND ngày 06/3/2023	
27	Hiện đại hóa thủy lợi thích ứng biến đổi khí hậu - thành phần tỉnh Bình Phước	7,60		7,60	CLN, ONT, DGT, DTL	DTL	Đồng Nơ	NQ số 21/2023/NQ-HĐND ngày 08/12/2023 của HĐND tỉnh; QĐ số 1372/QĐ-UBND ngày 28/7/2022 của UBND tỉnh	
28	Cụm hồ tỉnh Bình Phước	2,40		2,40	CLN, SON, ONT, DGT, HNK, LUK	DTL	An Khương	NQ số 21/2023/NQ-HĐND ngày 08/12/2023 của HĐND tỉnh; QĐ số 1247/QĐ-BNN-XD ngày 31/3/2023 của Bộ NN&PTNT; CV số 410/BQLDA-ĐHDANN ngày 26/4/2024 của BQLDA đầu tư xây dựng tỉnh	
2.2	<i>Khu vực cần chuyển mục đích sử dụng đất để thực hiện việc nhận chuyển nhượng, thuê quyền sử dụng đất, nhận góp vốn bằng quyền sử dụng đất</i>								
	<b>2.2.1 Khu vực chuyển mục đích sử dụng đất</b>	<b>411,76</b>	<b>1,12</b>	<b>410,64</b>					



STT	Hạng mục	Diện tích kế hoạch (ha)	Diện tích hiện trạng (ha)	Tăng thêm		Mục đích sử dụng đất	Địa điểm (đến cấp xã)	Căn cứ pháp lý	Ghi chú
				Diện tích (ha)	Lấy vào loại đất				
(1)	(2)	(3)	(4)	(5)	(6)	(7)	(8)	(10)	(11)
1	Trang trại chăn nuôi gà thịt Đặng Thanh Triều	4,62		4,62	CLN	NKH, PNK	An Khương	QĐ số 2503/QĐ-UBND ngày 06/10/2020 của UBND tỉnh điều chỉnh QĐ số 1755/QĐ-UBND ngày 31/7/2020 của UBND tỉnh (thuận chủ trương mở rộng diện tích từ 0,3 ha lên 4,62 ha)	
2	Trang trại chăn nuôi gà giống bố mẹ (Cty TNHH Chăn nuôi Thanh Bình)	10,50		10,50	CLN	NKH, PNK	Tân Hưng	QĐ số 2547/QĐ-UBND ngày 12/10/2020 của UBND tỉnh	
3	Trang trại chăn nuôi gà thịt (Cty TNHH MTV Thương mại Thuận Hưng)	12,30		12,30	CLN	NKH, PNK	Thanh An	QĐ số 2465/QĐ-UBND ngày 30/9/2020 của UBND tỉnh	
4	Trang trại chăn nuôi heo thịt Trương Công Định	6,00	0,12	5,88	CLN	NKH, PNK	Phước An	QĐ số 2783/QĐ-UBND ngày 06/11/2020 của UBND tỉnh	
5	Trại chăn nuôi heo (Hộ kinh doanh Nguyễn Thị Nhiều)	3,53	1,00	2,53	CLN	NKH, PNK	An Phú	QĐ số 2462/QĐ-UBND ngày 30/9/2020 của UBND tỉnh	
6	Xây dựng cửa hàng kinh doanh xăng dầu (Công ty CP Nhiên liệu Phú Tân)	0,10		0,10	CLN	TMD	Tân Hưng	QĐ số 2670/QĐ-UBND ngày 15/10/2021 của UBND tỉnh	
7	Nhà máy sản xuất đất giàu dinh dưỡng (Công ty TNHH sinh học Hón Quán)	5,00		5,00	CLN	SKC	Minh Đức	QĐ số 3178 ngày 16/12/2020 của UBND tỉnh; QĐĐCCT số 175/QĐ-UBND ngày 29/01/2024; CV số 1712/SKHĐT-ĐKKD ngày 12/7/2023 của Sở Kế hoạch và Đầu tư	
8	Khu dân cư Tân Hưng	18,00		18,00	CLN	ONT và các loại đất khác	Tân Hưng	QĐ số 1394/QĐ-UBND ngày 24/6/2020 của UBND tỉnh	
9	Nhà văn hóa xã Tân Hiệp	0,46		0,46	CLN	DVH	Tân Hiệp	CV số 45/CV-UBND ngày 31/10/2022 của UBND xã Tân Hiệp	
10	Nhà máy sản xuất thức ăn chăn nuôi (Công ty TNHH MTV Chăn nuôi Tuấn Dương)	3,00		3,00	CLN	SKC	An Khương	QĐ số 2329/QĐ-UBND ngày 16/12/2022 của UBND tỉnh Bình Phước	
11	Trang trại chăn nuôi heo (Công ty TNHH MTV Chăn nuôi Tuấn Dương)	15,00		15,00	CLN	NKH, PNK	An Khương	QĐ số 2329/QĐ-UBND ngày 16/12/2022 của UBND tỉnh Bình Phước	
12	Cửa hàng kinh doanh xăng dầu (Công ty TNHH TM Xăng dầu Duy Thao)	0,09		0,09	CLN	TMD	An Khương	QĐ số 2329/QĐ-UBND ngày 16/12/2022 của UBND tỉnh Bình Phước	

STT	Hạng mục	Diện tích kế hoạch (ha)	Diện tích hiện trạng (ha)	Tăng thêm		Mục đích sử dụng đất	Địa điểm (đến cấp xã)	Căn cứ pháp lý	Ghi chú
				Diện tích (ha)	Lấy vào loại đất				
(1)	(2)	(3)	(4)	(5)	(6)	(7)	(8)	(10)	(11)
13	Sản xuất nông nghiệp hữu cơ tuần hoàn khép kín (Công ty TNHH Nông nghiệp hữu cơ Việt Hà)	4,94		4,94	CLN	NKH, SKC	An Khương	CV số 109/SKHĐT-TTQH ngày 12/01/2023 của Sở Kế hoạch và Đầu tư; CV số 2148/UBND-KT ngày 14/11/2022 của UBND huyện Hớn Quản	
14	Cửa hàng kinh doanh xăng dầu (Công ty TNHH SX TM DV Vận tải Trung Đạt)	0,10		0,10	CLN	TMD	Tân Hưng	QĐ số 186/QĐ-UBND ngày 15/02/2023 của UBND tỉnh Bình Phước	
15	Trang trại chăn nuôi gà thịt (Công ty TNHH Chăn nuôi Thanh Bình)	7,58		7,58	CLN	NKH, PNK	An Phú	QĐ số 2329/QĐ-UBND ngày 16/12/2022 của UBND tỉnh Bình Phước	
16	Cửa hàng kinh doanh xăng dầu (Công ty TNHH Xăng dầu Thanh Hùng Bình Phước)	0,08		0,08	CLN	TMD	Tân Hưng	CV số 109/SKHĐT-TTQH ngày 12/01/2023 của Sở Kế hoạch và Đầu tư; CV số 583/UBND-KT ngày 14/4/2022 của UBND huyện	
17	Cửa hàng kinh doanh xăng dầu (Công ty CP Dầu khí Bình Phước)	0,09		0,09	CLN	TMD	Tân Khai	CV số 109/SKHĐT-TTQH ngày 12/01/2023 của Sở Kế hoạch và Đầu tư; CV số 543/UBND-KT ngày 07/4/2022 của UBND huyện	
18	Xây dựng hệ thống cấp nước thô và đường ống dẫn nước	4,00		4,00	RSX	DTL	Tân Hiệp	NQ số 17/2022/NQ-HĐND ngày 09/11/2022 của HĐND tỉnh	
19	Cấp đất cho 23 hộ dân khiếu nại kéo dài tại xã Minh Đức	45,36		45,36	RSX	ONT; CLN	Minh Đức	NQ số 17/2022/NQ-HĐND ngày 09/11/2022 của HĐND tỉnh	
20	Nhà văn hóa ấp Đồng Tân	0,47		0,47	CLN	DSH	Đồng Nơ	Biên bản làm việc ngày 10/7/2023	
21	Trụ sở công an thị trấn Tân Khai	0,27		0,27	TSC	CAN	Tân Khai	CV số 450/CAH-TH ngày 16/10/2023 của Công an huyện; BC số 392/BC-UBND ngày 07/11/2023 của UBND huyện	
22	Trụ sở công an xã Tân Quan	0,16		0,16	TSC	CAN	Tân Quan	CV số 450/CAH-TH ngày 16/10/2023 của Công an huyện; BC số 392/BC-UBND ngày 07/11/2023 của UBND huyện	

STT	Hạng mục	Diện tích kế hoạch (ha)	Diện tích hiện trạng (ha)	Tăng thêm		Mục đích sử dụng đất	Địa điểm (đến cấp xã)	Căn cứ pháp lý	Ghi chú
				Diện tích (ha)	Lấy vào loại đất				
(1)	(2)	(3)	(4)	(5)	(6)	(7)	(8)	(10)	(11)
23	Trụ sở công an xã Phước An	0,18		0,18	DGD	CAN	Phước An	CV số 450/CAH-TH ngày 16/10/2023 của Công an huyện; BC số 392/BC-UBND ngày 07/11/2023 của UBND huyện	
24	Trụ sở công an xã Tân Lợi	0,28		0,28	CLN	CAN	Tân Lợi	CV số 450/CAH-TH ngày 16/10/2023 của Công an huyện; BC số 392/BC-UBND ngày 07/11/2023 của UBND huyện	
25	Trụ sở công an xã Tân Hưng	0,12		0,12	TSC	CAN	Tân Hưng	CV số 450/CAH-TH ngày 16/10/2023 của Công an huyện; BC số 392/BC-UBND ngày 07/11/2023 của UBND huyện	
26	Trụ sở công an xã Thanh An	0,13		0,13	TSC	CAN	Thanh An	CV số 450/CAH-TH ngày 16/10/2023 của Công an huyện; BC số 392/BC-UBND ngày 07/11/2023 của UBND huyện	
27	Trụ sở công an xã An Khương	0,26		0,26	CLN	CAN	An Khương	CV số 450/CAH-TH ngày 16/10/2023 của Công an huyện; BC số 392/BC-UBND ngày 07/11/2023 của UBND huyện	
28	Trụ sở công an xã Minh Tâm	0,16		0,16	DYT	CAN	Minh Tâm	CV số 450/CAH-TH ngày 16/10/2023 của Công an huyện; BC số 392/BC-UBND ngày 07/11/2023 của UBND huyện	
29	Trụ sở công an xã Minh Đức	0,18		0,18	TSC	CAN	Minh Đức	CV số 450/CAH-TH ngày 16/10/2023 của Công an huyện; BC số 392/BC-UBND ngày 07/11/2023 của UBND huyện	
30	Trụ sở công an xã Tân Hiệp	0,19		0,19	CLN	CAN	Tân Hiệp	CV số 450/CAH-TH ngày 16/10/2023 của Công an huyện; BC số 392/BC-UBND ngày 07/11/2023 của UBND huyện	
31	Trụ sở công an xã Đồng Nơ	0,21		0,21	TSC	CAN	Đồng Nơ	CV số 450/CAH-TH ngày 16/10/2023 của Công an huyện; BC số 392/BC-UBND ngày 07/11/2023 của UBND huyện	

STT	Hạng mục	Diện tích kế hoạch (ha)	Diện tích hiện trạng (ha)	Tăng thêm		Mục đích sử dụng đất	Địa điểm (đến cấp xã)	Căn cứ pháp lý	Ghi chú
				Diện tích (ha)	Lấy vào loại đất				
(1)	(2)	(3)	(4)	(5)	(6)	(7)	(8)	(10)	(11)
32	Trạm biến áp 110kV Sikico và nhánh rẽ đầu nối trạm 110kV Sikico	8,06		8,06	DNL, DGT	CLN, DGT	Đồng Nơ	CV số 119/SCT-QLNL ngày 18/01/2024 của Sở Công thương; CV số 27/CV-MH-2024 ngày 06/3/2024 của Cty CP Công nghiệp Minh Hưng-Sikico	
33	Nhu cầu chuyển mục đích sang đất ở hộ gia đình, cá nhân	83,05		83,05					
-	<i>Xã An Khương</i>	<i>7,36</i>		<i>7,36</i>	<i>CLN</i>				
-	<i>Xã An Phú</i>	<i>8,70</i>		<i>8,70</i>	<i>CLN</i>				
-	<i>Xã Đông Nơ</i>	<i>3,91</i>		<i>3,91</i>	<i>CLN</i>				
-	<i>Xã Minh Đức</i>	<i>2,50</i>		<i>2,50</i>	<i>CLN</i>				
-	<i>Xã Minh Tâm</i>	<i>5,86</i>		<i>5,86</i>	<i>CLN</i>				
-	<i>Xã Phước An</i>	<i>5,24</i>		<i>5,24</i>	<i>CLN</i>				
-	<i>Xã Tân Hiệp</i>	<i>1,60</i>		<i>1,60</i>	<i>CLN</i>				
-	<i>Xã Tân Hưng</i>	<i>11,64</i>		<i>11,64</i>	<i>CLN, HNK</i>				
-	<i>Thị trấn Tân Khai</i>	<i>9,97</i>		<i>9,97</i>	<i>CLN, HNK</i>				
-	<i>Xã Tân Lợi</i>	<i>5,31</i>		<i>5,31</i>	<i>CLN</i>				
-	<i>Xã Tân Quan</i>	<i>7,45</i>		<i>7,45</i>	<i>CLN</i>				
-	<i>Xã Thanh An</i>	<i>10,16</i>		<i>10,16</i>	<i>CLN</i>				
-	<i>Xã Thanh Bình</i>	<i>3,36</i>		<i>3,36</i>	<i>CLN</i>				
34	Nhu cầu chuyển mục đích sang đất cơ sở sản xuất phi nông nghiệp của HGD, cá nhân	14,65		14,65					
-	<i>Xã An Khương</i>	<i>1,30</i>		<i>1,30</i>	<i>CLN</i>				
-	<i>Xã Đông Nơ</i>	<i>0,00</i>		<i>0,00</i>	<i>CLN</i>				
-	<i>Xã Minh Tâm</i>	<i>1,60</i>		<i>1,60</i>	<i>CLN</i>				
-	<i>Xã Tân Hưng</i>	<i>0,10</i>		<i>0,10</i>	<i>CLN</i>				
-	<i>Thị trấn Tân Khai</i>	<i>2,11</i>		<i>2,11</i>	<i>CLN</i>				
-	<i>Xã Tân Quan</i>	<i>9,11</i>		<i>9,11</i>	<i>CLN</i>				
-	<i>Xã Thanh An</i>	<i>0,20</i>		<i>0,20</i>	<i>CLN</i>				
-	<i>Xã Thanh Bình</i>	<i>0,23</i>		<i>0,23</i>	<i>CLN</i>				
35	Nhu cầu chuyển mục đích sang đất thương mại, dịch vụ của HGD, cá nhân	0,72		0,72					
-	<i>Xã An Khương</i>	<i>0,03</i>		<i>0,03</i>	<i>CLN</i>				
-	<i>Xã Tân Hiệp</i>	<i>0,49</i>		<i>0,49</i>	<i>CLN</i>				
-	<i>Thị trấn Tân Khai</i>	<i>0,20</i>		<i>0,20</i>	<i>CLN</i>				
36	Nhu cầu chuyển mục đích sang đất trồng cây lâu năm của HGD, cá nhân	135,38		135,38					
-	<i>Xã An Khương</i>	<i>6,21</i>		<i>6,21</i>	<i>NTS, LUK</i>				

STT	Hạng mục	Diện tích kế hoạch (ha)	Diện tích hiện trạng (ha)	Tăng thêm		Mục đích sử dụng đất	Địa điểm (đến cấp xã)	Căn cứ pháp lý	Ghi chú
				Diện tích (ha)	Lấy vào loại đất				
(1)	(2)	(3)	(4)	(5)	(6)	(7)	(8)	(10)	(11)
-	<i>Xã Minh Tâm</i>	29,22		29,22	<i>NTS, LUK</i>				
-	<i>Xã Phước An</i>	5,54		5,54	<i>LUK</i>				
-	<i>Xã Tân Lợi</i>	4,27		4,27	<i>LUK</i>				
-	<i>Xã Thanh An</i>	13,24		13,24	<i>LUK</i>				
-	<i>Xã Thanh Bình</i>	64,82		64,82	<i>LUK</i>				
-	<i>Thị trấn Tân Khai</i>	12,08		12,08	<i>LUK</i>				
37	Nhu cầu chuyển mục đích từ đất nông nghiệp khác sang đất phi nông nghiệp khác	0,50		0,50	NKH	PNK	An Phú		
38	Nhu cầu chuyển mục đích sang đất nông nghiệp khác	26,06		26,06					
-	<i>Xã An Phú</i>	19,52		19,52	<i>CLN</i>	<i>NKH, PNK</i>			
-	<i>Xã Tân Quan</i>	6,54		6,54	<i>CLN</i>	<i>NKH, PNK</i>			
	<b>2.2.2. Giao đất</b>	<b>10.486,56</b>	<b>10.461,03</b>	<b>25,53</b>					
1	Cơ sở thờ tự (Chùa Bảo Tích)	0,30	0,30		TON	TON	An Khương	CV số 2174 ngày 04/9/2020 của Sở Tài nguyên và Môi trường	
2	Trường Mầm non An Khương	0,60	0,60		DGD	DGD	An Khương	QĐ số 1395/QĐ-UBND ngày 08/8/2022 của UBND tỉnh	
3	Trường TH&THCS An Khương	1,66	1,66		DGD	DGD	An Khương	QĐ số 1395/QĐ-UBND ngày 08/8/2022 của UBND tỉnh	
4	Trường Tiểu học Đồng Nơ	1,30	1,30		DGD	DGD	Đồng Nơ	QĐ số 1395/QĐ-UBND ngày 08/8/2022 của UBND tỉnh	
5	Trường THCS Đồng Nơ	2,00	2,00		DGD	DGD	Đồng Nơ	QĐ số 1395/QĐ-UBND ngày 08/8/2022 của UBND tỉnh	
6	Trường TH&THCS Minh Đức	2,17	2,17		DGD	DGD	Minh Đức	QĐ số 1395/QĐ-UBND ngày 08/8/2022 của UBND tỉnh	
7	Trường TH&THCS Minh Tâm	1,98	1,98		DGD	DGD	Minh Tâm	QĐ số 1395/QĐ-UBND ngày 08/8/2022 của UBND tỉnh	
8	Trường Mầm non Phước An	0,50	0,50		DGD	DGD	Phước An	QĐ số 1395/QĐ-UBND ngày 08/8/2022 của UBND tỉnh	
9	Trường TH&THCS Phước An	5,95	5,95		DGD	DGD	Phước An	QĐ số 1395/QĐ-UBND ngày 08/8/2022 của UBND tỉnh	

STT	Hạng mục	Diện tích kế hoạch (ha)	Diện tích hiện trạng (ha)	Tăng thêm		Mục đích sử dụng đất	Địa điểm (đến cấp xã)	Căn cứ pháp lý	Ghi chú
				Diện tích (ha)	Lấy vào loại đất				
(1)	(2)	(3)	(4)	(5)	(6)	(7)	(8)	(10)	(11)
10	Trường Mầm non Phước An	0,10	0,10		DGD	DGD	Phước An	QĐ số 2232/QĐ-UBND ngày 05/12/2022 của UBND tỉnh; CV số 1268/STNMT-CCQLĐĐ ngày 29/6/2022 của Sở Tài nguyên và Môi trường	
11	Trường Tiểu học Tân Hưng	2,21	2,21		DGD	DGD	Tân Hưng	QĐ số 1395/QĐ-UBND ngày 08/8/2022 của UBND tỉnh	
12	Trường Mầm non Tân Khai	1,05	1,05		DGD	DGD	Tân Khai	QĐ số 1395/QĐ-UBND ngày 08/8/2022 của UBND tỉnh	
13	Trường Mầm non Tân Khai B	1,40	1,40		DGD	DGD	Tân Khai	QĐ số 1395/QĐ-UBND ngày 08/8/2022 của UBND tỉnh	
14	Trường Tiểu học Tân Khai A	1,09	1,09		DGD	DGD	Tân Khai	QĐ số 1395/QĐ-UBND ngày 08/8/2022 của UBND tỉnh	
15	Trường Tiểu học Tân Khai B	1,92	1,92		DGD	DGD	Tân Khai	QĐ số 1395/QĐ-UBND ngày 08/8/2022 của UBND tỉnh	
16	Trường THCS Tân Khai	1,70	1,70		DGD	DGD	Tân Khai	QĐ số 1395/QĐ-UBND ngày 08/8/2022 của UBND tỉnh	
17	Trường Mầm non Tân Lợi	0,51	0,51		DGD	DGD	Tân Lợi	QĐ số 1395/QĐ-UBND ngày 08/8/2022 của UBND tỉnh	
18	Trường TH&THCS Tân Lợi	1,20	1,20		DGD	DGD	Tân Lợi	QĐ số 1395/QĐ-UBND ngày 08/8/2022 của UBND tỉnh	
19	Trường Mầm non Tân Quan	0,80	0,80		DGD	DGD	Tân Quan	QĐ số 1395/QĐ-UBND ngày 08/8/2022 của UBND tỉnh	
20	Trường TH&THCS Tân Quan	2,67	2,67		DGD	DGD	Tân Quan	QĐ số 1395/QĐ-UBND ngày 08/8/2022 của UBND tỉnh	
21	Trường Tiểu học Trà Thanh	2,11	2,11		DGD	DGD	Thanh An	QĐ số 1395/QĐ-UBND ngày 08/8/2022 của UBND tỉnh	
22	Trường Tiểu học Thanh An	1,46	1,46		DGD	DGD	Thanh An	QĐ số 1395/QĐ-UBND ngày 08/8/2022 của UBND tỉnh	

STT	Hạng mục	Diện tích kế hoạch (ha)	Diện tích hiện trạng (ha)	Tăng thêm		Mục đích sử dụng đất	Địa điểm (đến cấp xã)	Căn cứ pháp lý	Ghi chú
				Diện tích (ha)	Lấy vào loại đất				
(1)	(2)	(3)	(4)	(5)	(6)	(7)	(8)	(10)	(11)
23	Trường THCS Thanh An	1,49	1,49		DGD	DGD	Thanh An	QĐ số 1395/QĐ-UBND ngày 08/8/2022 của UBND tỉnh	
24	Trường Mầm non Thanh Bình	1,09	1,09		DGD	DGD	Thanh Bình	QĐ số 1395/QĐ-UBND ngày 08/8/2022 của UBND tỉnh	
25	Vùng lõi căn cứ hậu cần kỹ thuật thị xã Bình Long	25,53		25,53	CLN	CQP	Phước An		
26	Trạm y tế xã Tân Hưng	0,18	0,18		DYT	DYT	Tân Hưng	BC số 193/BC-UBND ngày 17/9/2024 của UBND xã Tân Hưng	
27	Trạm y tế xã An Phú	0,50	0,50		DYT	DYT	An Phú		
28	Trạm y tế xã Minh Tâm	0,51	0,51		DYT	DYT	Minh Tâm		
29	Trạm y tế xã Phước An	0,27	0,27	0,00	DYT	DYT	Phước An		
30	Trạm y tế xã Thanh An	0,13	0,13		DYT	DYT	Thanh An		
31	Trạm y tế xã Thanh Bình	0,29	0,29	0,00	DYT	DYT	Thanh Bình		
32	Giao đất cho hộ gia đình, cá nhân	10.421,94	10.421,94			CLN	Toàn huyện		
	<b>2.2.3. Khu vực đấu giá quyền sử dụng đất và đấu giá quyền khai thác khoáng sản</b>	<b>72,66</b>		<b>72,66</b>					
1	Đấu giá QSD đất 46 lô đất ở tại TTHC huyện Hớn Quản (còn lại)	0,92		0,92	ODT	ODT	Tân Khai	Kế hoạch số 210/KH-UBND ngày 02/12/2020 của UBND huyện	
2	Đấu giá QSD đất 40 lô đất ở tại TTHC huyện Hớn Quản	0,80		0,80	ODT	ODT	Tân Khai	Kế hoạch số 210/KH-UBND ngày 02/12/2020 của UBND huyện, Kế hoạch số 70/KH-UBND ngày 29/3/2022 của UBND huyện	
3	Đấu giá QSD đất 30 lô đất ở tại Khu dân cư Khu phố 1, thị trấn Tân Khai	0,72		0,72	ODT	ODT	Tân Khai	Kế hoạch số 210/KH-UBND ngày 02/12/2020 của UBND huyện, Kế hoạch số 70/KH-UBND ngày 29/3/2022 của UBND huyện	
4	Đấu giá QSD đất 30 lô đất ở tại Khu dân cư ấp 2, xã Đồng Nơ	0,75		0,75	ONT	ONT	Đồng Nơ	Kế hoạch số 210/KH-UBND ngày 02/12/2020 của UBND huyện, Kế hoạch số 70/KH-UBND ngày 29/3/2022 của UBND huyện	

STT	Hạng mục	Diện tích kế hoạch (ha)	Diện tích hiện trạng (ha)	Tăng thêm		Mục đích sử dụng đất	Địa điểm (đến cấp xã)	Căn cứ pháp lý	Ghi chú
				Diện tích (ha)	Lấy vào loại đất				
(1)	(2)	(3)	(4)	(5)	(6)	(7)	(8)	(10)	(11)
5	Khu đô thị mới Nam An Lộc	40,60		40,60	CLN	ONT	Thanh Bình	NQ số 21/2023/NQ-HĐND ngày 08/12/2023 của HĐND tỉnh; QĐ số 155/QĐ-UBND ngày 23/01/2024 của UBND tỉnh	
6	Khai thác khoáng sản đá xây dựng	6,90		6,90	RSX	SKX	Minh Đức	CV số 1805/STNMT-TNN&KS ngày 21/6/2024 của Sở Tài nguyên và Môi trường; GP số 27/GP-UBND ngày 10/4/2017 của UBND tỉnh Bình Phước	
7	Thăm dò khoáng sản đất san lấp	7,47		7,47	RSX	SKX	Minh Đức	CV số 1805/STNMT-TNN&KS ngày 21/6/2024 của Sở Tài nguyên và Môi trường; GP số 45/GP-UBND ngày 20/7/2021 của UBND tỉnh Bình Phước	
8	Thăm dò khoáng sản đá xây dựng	14,50		14,50	CLN	SKX	Tân Lợi	CV số 1805/STNMT-TNN&KS ngày 21/6/2024 của Sở Tài nguyên và Môi trường; GP số 89/GP-UBND ngày 27/10/2020 của UBND tỉnh Bình Phước	
<b>2.2.4. Thuê đất</b>		<b>700,42</b>		<b>700,42</b>					
1	Khai thác khoáng sản đá xây dựng (Công ty CP Xây dựng Bình Phước)	1,36		1,36			Tân Lợi	QĐ số 2232/QĐ-UBND ngày 05/12/2022 của UBND tỉnh; GP số 84/GP-UBND ngày 16/6/2016 và điều chỉnh tại QĐ số 240/QĐ-UBND ngày 24/01/2017 của UBND tỉnh	
2	Khai thác đá xây dựng (Công ty CP Đầu tư Xây dựng Phong Phú)	5,00		5,00			Tân Lợi	QĐ số 2329/QĐ-UBND ngày 16/12/2022 của UBND tỉnh Bình Phước; GP số 01/GP-UBND ngày 11/01/2016 của UBND tỉnh	
3	Khai thác đá xây dựng (Công ty CP Đầu tư Xây dựng Bình Long)	17,23		17,23			Tân Lợi	QĐ số 2329/QĐ-UBND ngày 16/12/2022 của UBND tỉnh Bình Phước; GP số 55/GP-UBND ngày 21/9/2018 của UBND tỉnh	



STT	Hạng mục	Diện tích kế hoạch (ha)	Diện tích hiện trạng (ha)	Tăng thêm		Mục đích sử dụng đất	Địa điểm (đến cấp xã)	Căn cứ pháp lý	Ghi chú
				Diện tích (ha)	Lấy vào loại đất				
(1)	(2)	(3)	(4)	(5)	(6)	(7)	(8)	(10)	(11)
4	Khai thác khoáng sản puzolan (Công ty cổ phần khoáng sản FiCO Bình Phước)	33,20		33,20			An Khương	CV số 05/CV-CT ngày 08/4/2024 của Công ty CP khoáng sản FiCO Bình Phước; GP số 232/GP-BTNMT ngày 23/01/2018 của Bộ TN&MT	
5	Đầu tư xây dựng hạ tầng KCN Tân Khai II	160,00		160,00			Tân Khai		
6	Diện tích đất nông nghiệp cho thuê	483,63		483,63			Toàn huyện		





## Phụ lục 01

**ĐÁNH GIÁ KẾT QUẢ THỰC HIỆN CÁC CÔNG TRÌNH, DỰ ÁN TRONG KẾ HOẠCH SỬ DỤNG ĐẤT NĂM TRƯỚC  
CỦA HUYỆN HÓN QUẢN, TỈNH BÌNH PHƯỚC**

TT	Hạng mục công trình, dự án	Diện tích (ha)	Mục đích sử dụng đất	Địa điểm (đến cấp xã)	Ghi chú
(1)	(2)	(3)	(4)	(5)	(6)
<b>A</b>	<b>Công trình, dự án đã thực hiện</b>	<b>229,02</b>			
<b>I</b>	<b>Công trình, dự án cần thu hồi đất</b>	<b>59,02</b>			
1	Xây dựng mương cống thoát nước ngoài Khu công nghiệp Việt Kiều	1,60	DTL	Thanh Bình	
2	Vùng lõi căn cứ hậu cần kỹ thuật thị xã Bình Long	25,53	CLN	Phước An	
3	Vùng lõi căn cứ hậu cần kỹ thuật BCHQS huyện Hón Quản	30,00	CLN	Tân Hưng	
4	Sửa chữa hệ thống điện trung hạ thế và các trạm biên áp các xã Tân Hưng, An Khương, Thanh An (tên mới là Đường điện trung thế tổ 10 ấp Hưng Lập B, xã Tân Hưng)	1,70	DNL	Tân Hưng	Dự án đổi tên
5	Đường trục chính từ QL13 vào KCN Tân Khai II	0,19	DGT	Tân Khai	
<b>II</b>	<b>Chuyển mục đích sử dụng đất</b>	<b>77,99</b>			
1	Trang trại chăn nuôi gà (Công ty TNHH Chăn nuôi QT An Phú)	26,80	NKH, PNK	An Phú	Chưa thực hiện thủ tục CMD
2	Chuyển mục đích sang đất ở HGD, cá nhân	51,19			
	<i>Trong đó:</i>				
		6,44	ONT	An Khương	
		4,31	ONT	An Phú	
		1,77	ONT	Đồng Nơ	
		3,18	ONT	Minh Đức	
		2,21	ONT	Minh Tâm	
		4,20	ONT	Phước An	
		0,64	ONT	Tân Hiệp	
		9,21	ONT	Tân Hưng	
		4,35	ODT	Tân Khai	
		4,69	ONT	Tân Lợi	
		3,90	ONT	Tân Quan	
		5,47	ONT	Thanh An	
		0,82	ONT	Thanh Bình	
<b>III</b>	<b>Công trình giao đất</b>	<b>92,01</b>			
1	Trường Mầm non An Phú	0,66	DGD	An Phú	
2	Trường TH&THCS An Phú	2,06	DGD	An Phú	

TT	Hạng mục công trình, dự án	Diện tích (ha)	Mục đích sử dụng đất	Địa điểm (đến cấp xã)	Ghi chú
(1)	(2)	(3)	(4)	(5)	(6)
3	Trường Mầm non Đồng Nơ	0,41	DGD	Đồng Nơ	
4	Trường Mầm non Minh Đức	0,39	DGD	Minh Đức	
5	Trường Mầm non Minh Tâm	0,56	DGD	Minh Tâm	
6	Trường Mầm non Tân Hiệp	0,80	DGD	Tân Hiệp	
7	Trường TH&THCS Tân Hiệp	3,78	DGD	Tân Hiệp	
8	Trường Mầm non Tân Hiệp	0,07	DGD	Tân Hiệp	
9	Trường Mầm non Tân Hưng	0,36	DGD	Tân Hưng	
10	Trường THCS Tân Hưng	0,82	DGD	Tân Hưng	
11	Trường Mầm non Thanh An	1,21	DGD	Thanh An	
12	Trường TH&THCS Thanh Bình	2,83	DGD	Thanh Bình	
13	Giao đất nông nghiệp	78,06			
	- Xã An Phú	56,07	CLN	An Phú	
	- Xã Minh Tâm	20,37	CLN	Minh Tâm	
	- Xã Tân Hiệp	1,62	CLN	Tân Hiệp	
<b>IV</b>	<b>Cho thuê đất nông nghiệp</b>	<b>16,37</b>			
1	Xã An Phú	1,43	CLN	An Phú	
2	Xã Minh Tâm	14,72	CLN	Minh Tâm	
3	Xã Tân Hưng	0,22	CLN	Tân Hưng	
<b>B</b>	<b>Công trình, dự án chưa thực hiện và đang thực hiện</b>	<b>11.539,89</b>			
<b>I</b>	<b>Công trình, dự án cần thu hồi đất</b>	<b>668,14</b>			
1	Xây dựng đường giao thông phía Tây Quốc lộ 13 kết nối Chơn Thành - Hoa Lư	163,80		An Phú, Minh Đức, Minh Tâm, Tân Hiệp	Đang thực hiện các thủ tục thu hồi đất; Dự kiến thay đổi tuyến, các sở ngành cơ bản thống nhất điều chỉnh hướng tuyến giáp với nhà máy xi măng
		10,76		Minh Đức	
		25,35		Minh Đức, Minh Tâm	
2	Xây dựng đường trục chính từ xã Tân Khai đi Phước An và Tân Quan	16,00		Tân Khai, Phước An, Tân Quan	Đã ban hành thông báo thu hồi đất, đang xây dựng phương án thu hồi
		0,12			
3	Nâng cấp đường vào cầu Huyện ủy và đường Khu phố 1, thị trấn Tân Khai	0,20		Tân Khai	Còn 02 hộ chưa đồng ý đơn giá bồi thường
4	Đường Trục chính Bắc Nam nối dài (GĐ1)	2,90		Tân Khai	Dự án đã quá 03 năm nhưng chưa thực hiện

TT	Hạng mục công trình, dự án	Diện tích (ha)	Mục đích sử dụng đất	Địa điểm (đến cấp xã)	Ghi chú
(1)	(2)	(3)	(4)	(5)	(6)
5	Đường Trục chính Bắc Nam (giai đoạn 3), TTVH - TDTT huyện Hớn Quản và đường Đông Tây 9	11,70		Tân Khai	Dự án đã quá 03 năm nhưng chưa thực hiện
6	Đường Đông Tây 7 nối dài	0,03		Tân Khai	Dự án đã quá 03 năm nhưng chưa thực hiện
7	Nâng cấp, mở rộng đường từ Khu công nghiệp Việt Kiều kết nối với Khu công nghiệp Minh Hưng - Sikico, huyện Hớn Quản.	6,00		Đồng Nơ, Minh Đức, Tân Hiệp	Đã hoàn thành thi công, dự án không bố trí vốn bồi thường, chưa thực hiện đo vẽ
8	Xây dựng đường từ xã Tân Hưng, huyện Hớn Quản đi xã Long Tân, huyện Phú Riềng	14,00		Tân Hưng	Đang thực hiện đo vẽ
		0,50			
9	Mở rộng đường ĐT758 từ Bình Long đến Thuận Phú và kết nối Quốc lộ 14	25,92		Tân Hưng, Tân Lợi	Dự án đang trình phê duyệt nhưng không được bố trí vốn đầu tư công
10	Nâng cấp đường từ Ngã 3 Xa Cát vào Khu công nghiệp Việt Kiều, huyện Hớn Quản.	27,00		Minh Đức, Thanh Bình	Đã ban hành thông báo thu hồi đất; Đang thống nhất với công ty cao su về giá bồi thường cây cao su trên đất
11	Mỏ đá vôi Thanh Lương	198,06		An Phú, Minh Tâm	Dự án đã quá 03 năm nhưng chưa thực hiện
12	Thu hồi đất Ban quản lý khu kinh tế giao về địa phương quản lý	13,61		Tân Lợi	Đang hoàn thiện hồ sơ để trình thu hồi đất (hoàn thiện bản vẽ thu hồi đất)
13	Thu hồi đất Ban quản lý khu kinh tế giao UBND huyện quản lý để Thực hiện quy hoạch, tổ chức đấu giá quyền sử dụng đất để xây dựng Khu dân cư	2,91		Tân Khai	Đã trình UBND tỉnh thu hồi đất
14	Chỉnh trang đô thị (thu hồi đất Công ty An Phú Thịnh)	5,30		Tân Khai	Đang hoàn thiện hồ sơ để trình thu hồi đất (hoàn thiện bản vẽ thu hồi đất)
15	Xây dựng mương cống thoát nước ngoài Khu công nghiệp Tân Khai II (nối tiếp)	3,58		Tân Khai	Chủ đầu tư đang hoàn thiện hồ sơ để trình UBND huyện ra thông báo thu hồi đất
		2,29			
16	Xây dựng mương cống thoát nước ngoài Khu công nghiệp Việt Kiều	0,12		Thanh Bình	Chưa thu hồi được do chưa được phê duyệt giá đất cụ thể
17	Xây dựng hệ thống kênh thủy lợi nội đồng xã An Khương	3 6,50		An Khương	Đã ban hành thông báo thu hồi đất

TT	Hạng mục công trình, dự án	Diện tích (ha)	Mục đích sử dụng đất	Địa điểm (đến cấp xã)	Ghi chú
(1)	(2)	(3)	(4)	(5)	(6)
18	Dự án cụm hồ tỉnh Bình Phước	15,00		An Khương	Đang xây dựng phương án thu hồi
19	Xây dựng mương thoát nước mưa và thoát nước thải ngoài hàng rào KCN Minh Hưng-Sikico mở rộng	4,87		Đồng Nơ	Đã ban hành thông báo thu hồi, đang thực hiện kiểm kê
		3,50			
20	Dự án hiện đại hóa thủy lợi thích ứng biến đổi khí hậu - thành phần tỉnh Bình Phước (ADB)	7,70		Tân Hiệp	Đang chờ phê duyệt dự án, phát sinh trên địa bàn xã Đồng Nơ
21	Cải tạo, nạo vét suối Xa Cát	57,00		Thanh Bình, Phước An, Tân Quan, Tân Khai	Đang thực hiện đo đạc
22	Xây dựng đường kết nối ngang Quốc lộ 13 và tuyến Tây Quốc lộ 13 đoạn Chơn Thành-Hoa Lư	22,62		Minh Tâm	Đầu năm 2023 dự án đã được giao kế hoạch vốn để triển khai nhưng giữa năm dự án không còn được bố trí vốn nữa
23	Mở rộng để định hình lộ giới 52m cho công trình Đường trục chính từ xã Tân Khai đi Phước An và Tân Quan, huyện Hớn Quản	11,10		Phước An, Tân Quan	Chưa thực hiện
		1,80			
24	Nâng cấp đường sỏi đỏ vào Sóc Xoài Nhỏ, ấp Hưng Phát, xã Tân Hưng	3,90		Tân Hưng	Đã hoàn thành thi công nhưng chưa thông báo thu hồi để chỉnh lý sổ cho người dân
25	Xây dựng đường Đông Tây 9	2,00		Tân Khai	Chưa thực hiện
26	Xây dựng đường ranh xã Minh Tâm, huyện Hớn Quản và phường Hưng Chiến, thị xã Bình Long	2,00		Minh Tâm	Dự án nằm trên địa giới của TX. Bình Long
27	Chốt chiến đấu DQ Minh Tâm	1,00		Minh Tâm	Đang đo vẽ cắm mốc
28	Chốt chiến đấu DQ An Phú	2,00		An Phú	Đang thực hiện đo vẽ
29	Xây dựng các tuyến đường từ thị trấn Tân Khai kết nối với các tuyến đường đi xã Phước An, Đồng Nơ và Minh Đức, huyện Hớn Quản.	4,00		Tân Khai, Phước An, Đồng Nơ, Minh Đức	Đang thực hiện đo vẽ
<b>II</b>	<b>Công trình, dự án chuyển mục đích</b>	<b>327,33</b>			
1	Khai thác mỏ sét gạch ngói và vật liệu san lấp (Cty TNHH MTV SX TM Đô Thành)	18,15	SKX	An Khương	Dự án đã quá 03 năm nhưng chưa thực hiện
2	Trang trại chăn nuôi gà thịt Đặng Thanh Triều	4,62	NKH, PNK	An Khương	Chưa thực hiện thủ tục CMD
3	Trang trại chăn nuôi 110.200 con gà trắng giống thịt (Cty TNHH Ngọc An Vui)	11,61	NKH, PNK	Tân Hưng	Dự án đã quá 03 năm nhưng chưa thực hiện

<b>TT</b>	<b>Hạng mục công trình, dự án</b>	<b>Diện tích (ha)</b>	<b>Mục đích sử dụng đất</b>	<b>Địa điểm (đến cấp xã)</b>	<b>Ghi chú</b>
(1)	(2)	(3)	(4)	(5)	(6)
4	Trang trại chăn nuôi heo giống và heo thịt (Nguyễn Thị Nhiều)	29,20	NKH, PNK	Thanh An	Dự án đã quá 03 năm nhưng chưa thực hiện
5	Trang trại chăn nuôi gà thịt (Cty TNHH DV TM Quang Tâm)	16,99	NKH, PNK	Thanh An	Dự án đã quá 03 năm nhưng chưa thực hiện
6	Trang trại chăn nuôi heo thịt (Cty TNHH Trà Thanh Farm)	7,48	NKH, PNK	Thanh An	Dự án đã quá 03 năm nhưng chưa thực hiện
7	Trang trại chăn nuôi gà giống bố mẹ (Cty TNHH Chăn nuôi Thanh Bình)	10,50	NKH, PNK	Tân Hưng	Chưa thực hiện thủ tục CMĐ
8	Trang trại chăn nuôi gà thịt (Cty TNHH MTV Thương mại Thuận Hưng)	12,30	NKH, PNK	Thanh An	Chưa thực hiện thủ tục CMĐ
9	Trang trại chăn nuôi heo thịt Trương Công Định	5,88	NKH, PNK	Phước An	Đã CMĐ 0,12/6,00 ha
10	Trại chăn nuôi heo (Hộ kinh doanh Nguyễn Thị Nhiều)	2,53	NKH, PNK	An Phú	Đã CMĐ 1,00/3,53 ha
11	Xây dựng cửa hàng kinh doanh xăng dầu (Công ty CP Nhiên liệu Phú Tân)	0,10	TMD	Tân Hưng	Chưa thực hiện thủ tục CMĐ
12	Khu du lịch sinh thái nghỉ dưỡng Bằng Lăng Tím (Công ty CP Du lịch và Dịch vụ Phú Cường Tourist)	2,07	TMD	Tân Khai	Chưa thực hiện thủ tục CMĐ
13	Trụ sở làm việc nông trường cao su Bình Minh	2,05	SKC	Minh Đức	Dự án đã quá 03 năm nhưng chưa thực hiện
14	Nhà máy sản xuất đất giàu dinh dưỡng (Công ty TNHH sinh học Cao Gia Quý)	5,00	SKC	Minh Đức	Chưa thực hiện thủ tục CMĐ
15	Nhà xưởng sản xuất Mousse (Công ty TNHH Kim Chi Phát)	1,60	SKC	Thanh An	Chưa thực hiện thủ tục CMĐ
16	Khu dân cư Khu phố 1	8,73	ODT và các loại đất khác	Tân Khai	Dự án trùng với danh mục đầu giá
17	Khu dân cư An Khương	61,47	ONT và các loại đất khác	An Khương	Dự án đã quá 03 năm nhưng chưa thực hiện
18	Khu dân cư An Thịnh	25,93	ONT và các loại đất khác	An Khương	Dự án đã quá 03 năm nhưng chưa thực hiện
19	Khu dân cư Tân Hưng	18,00	ONT và các loại đất khác	Tân Hưng	Chưa thực hiện thủ tục CMĐ
20	Nhà văn hóa xã Tân Hiệp	0,46	DVH	Tân Hiệp	Chưa thực hiện
21	Nhà máy sản xuất thức ăn chăn nuôi (Công ty TNHH MTV Chăn nuôi Tuấn Dương)	3,00	SKC	An Khương	Chưa được cấp chủ trương
22	Trang trại chăn nuôi heo (Công ty TNHH MTV Chăn nuôi Tuấn Dương)	15,00	NKH, PNK	An Khương	Chưa được cấp chủ trương



TT	Hạng mục công trình, dự án	Diện tích (ha)	Mục đích sử dụng đất	Địa điểm (đến cấp xã)	Ghi chú
(1)	(2)	(3)	(4)	(5)	(6)
23	Cửa hàng kinh doanh xăng dầu (Công ty TNHH TM Xăng dầu Duy Thao)	0,09	TMD	An Khương	Chưa thực hiện thủ tục CMD
24	Sản xuất nông nghiệp hữu cơ tuần hoàn khép kín (Công ty TNHH Nông nghiệp hữu cơ Việt Hà)	4,94	NKH, SKC	An Khương	Chưa thực hiện thủ tục CMD
25	Cửa hàng kinh doanh xăng dầu (Công ty TNHH SX TM DV Vận tải Trung Đạt)	0,10	TMD	Tân Hưng	Chưa thực hiện thủ tục CMD
26	Trang trại chăn nuôi gà thịt (Công ty TNHH Chăn nuôi Thanh Bình)	7,58	NKH, PNK	An Phú	Chưa thực hiện thủ tục CMD
27	Cửa hàng kinh doanh xăng dầu (Công ty TNHH Xăng dầu Thanh Hùng Bình Phước)	0,08	TMD	Tân Hưng	Chưa thực hiện thủ tục CMD
28	Cửa hàng kinh doanh xăng dầu (Công ty CP Dầu khí Bình Phước)	0,09	TMD	Tân Khai	Chưa thực hiện thủ tục CMD
29	Xây dựng hệ thống cấp nước thô và đường ống dẫn nước	4,00	DTL	Tân Hiệp	Chưa thực hiện thủ tục CMD
30	Cấp đất cho 23 hộ dân khiêu nại kéo dài tại xã Minh Đức	45,36	ONT; CLN	Minh Đức	Chưa thực hiện
31	Trụ sở công an thị trấn Tân Khai	0,27	CAN	Tân Khai	Chưa thực hiện
32	Trụ sở công an xã Tân Quan	0,13	CAN	Tân Quan	Chưa thực hiện
33	Trụ sở công an xã Phước An	0,18	CAN	Phước An	Chưa thực hiện
34	Trụ sở công an xã Tân Lợi	0,20	CAN	Tân Lợi	Chưa thực hiện
35	Trụ sở công an xã Tân Hưng	0,20	CAN	Tân Hưng	Chưa thực hiện
36	Trụ sở công an xã Thanh An	0,13	CAN	Thanh An	Chưa thực hiện
37	Trụ sở công an xã An Khương	0,20	CAN	An Khương	Chưa thực hiện
38	Trụ sở công an xã An Phú	0,26	CAN	An Phú	Chưa thực hiện
39	Trụ sở công an xã Minh Tâm	0,16	CAN	Minh Tâm	Chưa thực hiện
40	Trụ sở công an xã Minh Đức	0,20	CAN	Minh Đức	Chưa thực hiện
41	Trụ sở công an xã Tân Hiệp	0,19	CAN	Tân Hiệp	Chưa thực hiện
42	Trụ sở công an xã Đồng Nơ	0,10	CAN	Đồng Nơ	Chưa thực hiện
43	Trụ sở công an xã Thanh Bình	0,21	CAN	Thanh Bình	Chưa thực hiện
<b>III</b>	<b>Giao đất</b>	<b>10.541,23</b>			
1	Cơ sở thờ tự (chùa Bảo Tích)	0,20	TON	An Khương	
2	Trường Mầm non An Khương	0,60	DGD	An Khương	
3	Trường TH&THCS An Khương	1,66	DGD	An Khương	
4	Trường Tiểu học Đồng Nơ	1,30	DGD	Đồng Nơ	
5	Trường THCS Đồng Nơ	2,00	DGD	Đồng Nơ	
6	Trường TH&THCS Minh Đức	2,17	DGD	Minh Đức	

<b>TT</b>	<b>Hạng mục công trình, dự án</b>	<b>Diện tích (ha)</b>	<b>Mục đích sử dụng đất</b>	<b>Địa điểm (đến cấp xã)</b>	<b>Ghi chú</b>
(1)	(2)	(3)	(4)	(5)	(6)
7	Trường TH&THCS Minh Tâm	1,98	DGD	Minh Tâm	
8	Trường Mầm non Phước An	0,50	DGD	Phước An	
9	Trường TH&THCS Phước An	5,95	DGD	Phước An	
10	Trường Mầm non Phước An	0,10	DGD	Phước An	
11	Trường Tiểu học Tân Hưng	2,21	DGD	Tân Hưng	
12	Trường Mầm non Tân Khai	1,05	DGD	Tân Khai	
13	Trường Mầm non Tân Khai B	1,17	DGD	Tân Khai	
14	Trường Tiểu học Tân Khai A	1,09	DGD	Tân Khai	
15	Trường Tiểu học Tân Khai B	1,92	DGD	Tân Khai	
16	Trường THCS Tân Khai	1,10	DGD	Tân Khai	
17	Trường Mầm non Tân Lợi	0,51	DGD	Tân Lợi	
18	Trường TH&THCS Tân Lợi	1,20	DGD	Tân Lợi	
19	Trường Mầm non Tân Quan	0,80	DGD	Tân Quan	
20	Trường TH&THCS Tân Quan	2,67	DGD	Tân Quan	
21	Trường Mầm non Tân Quan	0,28	DGD	Tân Quan	Đang bị sai ranh giới, không còn sử dụng vào mục đích giáo dục
22	Trường Mầm non Thanh An	1,36	DGD	Thanh An	
23	Trường Tiểu học Trà Thanh	2,11	DGD	Thanh An	
24	Trường Tiểu học Thanh An	1,46	DGD	Thanh An	
25	Trường THCS Thanh An	1,49	DGD	Thanh An	
26	Trường THCS Thanh An	0,47	DGD	Thanh An	Chỉ có 01 điểm trường
27	Trường Mầm non Thanh Bình	1,09	DGD	Thanh Bình	
28	Trường TH&THCS Thanh Bình	2,83	DGD	Thanh Bình	
29	Giao đất sản xuất cho hộ gia đình, cá nhân	10.500,00	CLN	Toàn huyện	
<b>IV</b>	<b>Đấu giá QSD đất</b>	<b>3,19</b>			
1	Đấu giá QSD đất 46 lô đất ở tại TTHC huyện Hớn Quản (còn lại)	0,92	ODT	Tân Khai	
2	Đấu giá QSD đất 40 lô đất ở tại TTHC huyện Hớn Quản	0,80	ODT	Tân Khai	
3	Đấu giá QSD đất 30 lô đất ở tại Khu dân cư Khu phố 1, thị trấn Tân Khai	0,72	ODT	Tân Khai	
4	Đấu giá QSD đất 30 lô đất ở tại Khu dân cư ấp 2, xã Đồng Nơ	0,75	ONT	Đồng Nơ	
<b>V</b>	<b>Thuê đất</b>	<b>537,48</b>			
1	Khai thác khoáng sản đá xây dựng (Công ty CP Xây dựng Bình Phước)	1,36		Tân Lợi	

<b>TT</b>	<b>Hạng mục công trình, dự án</b>	<b>Diện tích (ha)</b>	<b>Mục đích sử dụng đất</b>	<b>Địa điểm (đến cấp xã)</b>	<b>Ghi chú</b>
(1)	(2)	(3)	(4)	(5)	(6)
2	Khai thác, chế biến khoáng sản đá xây dựng (Công ty TNHH MTV Vật liệu xây dựng Hoàng Kim Sơn)	13,89		Tân Lợi	Điều chỉnh tên và diện tích dự án, đưa vào danh mục đăng ký mới đấu giá
3	Khai thác đá xây dựng (Công ty CP Đầu tư Xây dựng Phong Phú)	5,00		Tân Lợi	
4	Khai thác đá xây dựng (Công ty CP Đầu tư Xây dựng Bình Long)	17,23		Tân Lợi	
5	Diện tích đất nông nghiệp cho thuê	500,00		Toàn huyện	

Phụ lục 02  
**DANH MỤC CÔNG TRÌNH, DỰ ÁN CHUYỂN TIẾP**  
**CỦA HUYỆN HỚN QUẢN, TỈNH BÌNH PHƯỚC**

STT	Danh mục công trình, dự án	Mã loại đất	Diện tích chuyển tiếp (ha)	Địa điểm	Ghi chú
<b>A</b>	<b>Các công trình, dự án cần thu hồi đất</b>		<b>634,47</b>		
1	Dự án cụm hồ tỉnh Bình Phước	DTL	15,00	An Khương	
2	Xây dựng đường phía Tây Quốc lộ 13 kết nối Chơn Thành - Hoa Lư	DGT	163,80	An Phú, Minh Đức, Minh Tâm, Tân Hiệp	
			10,76	Minh Đức	
			25,35	Minh Đức, Minh Tâm	
3	Xây dựng mương thoát nước mưa và thoát nước thải ngoài hàng rào KCN Minh Hưng-Sikico mở rộng	DTL	4,87	Đồng Nơ	
			3,50		
4	Dự án hiện đại hóa thủy lợi thích ứng biến đổi khí hậu - thành phần tỉnh Bình Phước (ADB)	DTL	7,70	Tân Hiệp	
5	Xây dựng mương cống thoát nước ngoài KCN Tân Khai II (nối tiếp)	DTL	3,58	Tân Khai	
			2,29		
6	Xây dựng hệ thống kênh thủy lợi nội đồng xã An Khương	DTL	6,50	An Khương	
7	Nâng cấp đường vào cầu Huyện ủy và đường Khu phố 1, thị trấn Tân Khai	DGT	0,20	Tân Khai	
8	Nâng cấp, mở rộng đường từ Khu công nghiệp Việt Kiều kết nối với Khu công nghiệp Minh Hưng - Sikico, huyện Hớn Quản.	DGT	6,00	Đồng Nơ, Minh Đức	
9	Xây dựng các tuyến đường từ thị trấn Tân Khai kết nối với các tuyến đường đi xã Phước An, Đồng Nơ và Minh Đức, huyện Hớn Quản.	DGT	4,00	Tân Khai, Phước An, Đồng Nơ, Minh Đức	
10	Đường trục chính từ Tân Khai đi Phước An và Tân Quan	DGT	16,00	Tân Khai, Phước An, Tân Quan	
			0,12		
11	Xây dựng đường từ xã Tân Hưng, huyện Hớn Quản đi xã Long Tân, huyện Phú Riềng.	DGT	14,00	Tân Hưng	
			0,50		
12	Thu hồi đất Ban quản lý khu kinh tế giao UBND huyện quản lý để thực hiện quy hoạch, tổ chức đấu giá quyền sử dụng đất để xây dựng khu dân cư	ODT	2,91	Tân Khai	
13	Chỉnh trang đô thị (thu hồi đất công ty An Phú Thịnh)	ODT	5,30	Tân Khai	

STT	Danh mục công trình, dự án	Mã loại đất	Diện tích chuyển tiếp (ha)	Địa điểm	Ghi chú
14	Thu hồi đất ban quản lý khu kinh tế giao về địa phương quản lý	CLN	13,61	Tân Lợi	
15	Nâng cấp đường từ Ngã 3 Xa Cát vào Khu công nghiệp Việt Kiều, huyện Hớn Quản.	DGT	27,00	Thanh Bình, Minh Đức	
16	Xây dựng đường kết nối ngang Quốc lộ 13 và tuyến Tây Quốc lộ 13 đoạn Chơn Thành-Hoa Lư	DGT	22,62	Minh Tâm	
17	Nâng cấp đường sỏi đỏ vào Sóc Xoài Nhỏ, ấp Hưng Phát	DGT	3,90	Tân Hưng	
18	Xây dựng đường Đông Tây 9	DGT	2,00	Tân Khai	
19	Cải tạo, nạo vét suối Xa Cát	SON	57,00	Thanh Bình, Phước An, Tân Quan, Tân Khai	
20	Mở rộng để định hình lộ giới 52m cho công trình Đường trục chính từ xã Tân Khai đi Phước An và Tân Quan, huyện Hớn Quản	DGT	11,10 1,80	Phước An, Tân Quan	
21	Chốt chiến đấu DQ An Phú	CQP	2,00	An Phú	KHSDD 2023 đăng ký 0,60 ha nay điều chỉnh diện tích thu hồi thành 2,00 ha theo NQ số 21/2023/NQ-HĐND ngày 08/12/2023 của HĐND tỉnh
22	Chốt chiến đấu DQ Minh Tâm	CQP	1,00	Minh Tâm	
23	Khu dân cư Thanh Bình	ONT và các loại đất khác	1,88	Thanh Bình	Được bổ sung KHSDD 2023 theo NQ số 04/2023/NQ-HĐND ngày 12/7/2023 của HĐND tỉnh
24	Xây dựng mương công thoát nước ngoài Khu công nghiệp Việt Kiều	DTL	0,12	Thanh Bình	
25	Mỏ đá vôi Thanh Lương	SKS	198,06	An Phú, Minh Tâm	
<b>B</b>	<b>Các công trình, dự án chuyển mục đích SDD</b>		<b>142,33</b>		
1	Trang trại chăn nuôi gà thịt Đặng Thanh Triều	NKH, PNK	4,62	An Khương	
2	Trang trại chăn nuôi gà giống bố mẹ (Cty TNHH Chăn nuôi Thanh Bình)	NKH, PNK	10,50	Tân Hưng	
3	Trang trại chăn nuôi gà thịt (Cty TNHH MTV Thương mại Thuận Hưng)	NKH, PNK	12,30	Thanh An	
4	Trang trại chăn nuôi heo thịt Trương Công Định	NKH, PNK	5,88	Phước An	

STT	Danh mục công trình, dự án	Mã loại đất	Diện tích chuyển tiếp (ha)	Địa điểm	Ghi chú
5	Trại chăn nuôi heo (Hộ kinh doanh Nguyễn Thị Nhiều)	NKH, PNK	2,53	An Phú	
6	Xây dựng cửa hàng kinh doanh xăng dầu (Công ty CP Nhiên liệu Phú Tân)	TMD	0,10	Tân Hưng	
7	Nhà máy sản xuất đất giàu dinh dưỡng (Công ty TNHH sinh học Hón Quán)	SKC	5,00	Minh Đức	Đổi tên thành "Nhà máy sản xuất đất giàu dinh dưỡng (Công ty TNHH sinh học Hón Quán)" theo QĐĐCCT số 175/QĐ-UBND ngày 29/01/2024 và CV số 1712/SKHĐT-ĐKKD ngày 12/7/2023 của Sở Kế hoạch và Đầu tư
8	Khu dân cư Tân Hưng	ONT và các loại đất khác	18,00	Tân Hưng	
9	Nhà văn hóa xã Tân Hiệp	DVH	0,46	Tân Hiệp	
10	Nhà máy sản xuất thức ăn chăn nuôi (Công ty TNHH MTV Chăn nuôi Tuấn Dương)	SKC	3,00	An Khương	
11	Trang trại chăn nuôi heo (Công ty TNHH MTV Chăn nuôi Tuấn Dương)	NKH, PNK	15,00	An Khương	
12	Cửa hàng kinh doanh xăng dầu (Công ty TNHH TM Xăng dầu Duy Thao)	TMD	0,09	An Khương	
13	Sản xuất nông nghiệp hữu cơ tuần hoàn khép kín (Công ty TNHH Nông nghiệp hữu cơ Việt Hà)	NKH, SKC	4,94	An Khương	
14	Cửa hàng kinh doanh xăng dầu (Công ty TNHH SX TM DV Vận tải Trung Đạt)	TMD	0,10	Tân Hưng	
15	Trang trại chăn nuôi gà thịt (Công ty TNHH Chăn nuôi Thanh Bình)	NKH, PNK	7,58	An Phú	
16	Cửa hàng kinh doanh xăng dầu (Công ty TNHH Xăng dầu Thanh Hùng Bình Phước)	TMD	0,08	Tân Hưng	
17	Cửa hàng kinh doanh xăng dầu (Công ty CP Dầu khí Bình Phước)	TMD	0,09	Tân Khai	
18	Xây dựng hệ thống cấp nước thô và đường ống dẫn nước	DTL	4,00	Tân Hiệp	

STT	Danh mục công trình, dự án	Mã loại đất	Diện tích chuyển tiếp (ha)	Địa điểm	Ghi chú
19	Cấp đất cho 23 hộ dân khiếu nại kéo dài tại xã Minh Đức	ONT; CLN	45,36	Minh Đức	
20	Trụ sở công an xã Thanh Bình	CAN	0,21	Thanh Bình	Điều chỉnh thành danh mục thu hồi
21	Trụ sở công an xã An Phú	CAN	0,37	An Phú	Điều chỉnh thành danh mục thu hồi
22	Trụ sở công an thị trấn Tân Khai	CAN	0,27	Tân Khai	
23	Trụ sở công an xã Tân Quan	CAN	0,16	Tân Quan	
24	Trụ sở công an xã Phước An	CAN	0,18	Phước An	
25	Trụ sở công an xã Tân Lợi	CAN	0,28	Tân Lợi	
26	Trụ sở công an xã Tân Hưng	CAN	0,12	Tân Hưng	
27	Trụ sở công an xã Thanh An	CAN	0,13	Thanh An	
28	Trụ sở công an xã An Khương	CAN	0,26	An Khương	
29	Trụ sở công an xã Minh Tâm	CAN	0,16	Minh Tâm	
30	Trụ sở công an xã Minh Đức	CAN	0,18	Minh Đức	
31	Trụ sở công an xã Tân Hiệp	CAN	0,19	Tân Hiệp	
32	Trụ sở công an xã Đồng Nơ	CAN	0,21	Đồng Nơ	
<b>C</b>	<b>Công trình cần giao đất</b>		<b>10.459,17</b>		
1	Cơ sở thờ tự (chùa Bảo Tích)	TON	0,30	An Khương	
2	Trường Mầm non An Khương	DGD	0,60	An Khương	
3	Trường TH&THCS An Khương	DGD	1,66	An Khương	
4	Trường Tiểu học Đồng Nơ	DGD	1,30	Đồng Nơ	
5	Trường THCS Đồng Nơ	DGD	2,00	Đồng Nơ	
6	Trường TH&THCS Minh Đức	DGD	2,17	Minh Đức	
7	Trường TH&THCS Minh Tâm	DGD	1,98	Minh Tâm	
8	Trường Mầm non Phước An	DGD	0,50	Phước An	
9	Trường TH&THCS Phước An	DGD	5,95	Phước An	
10	Trường Mầm non Phước An	DGD	0,10	Phước An	
11	Trường Tiểu học Tân Hưng	DGD	2,21	Tân Hưng	
12	Trường Mầm non Tân Khai	DGD	1,05	Tân Khai	
13	Trường Mầm non Tân Khai B	DGD	1,40	Tân Khai	Điều chỉnh diện tích thành 1,40 ha
14	Trường Tiểu học Tân Khai A	DGD	1,09	Tân Khai	
15	Trường Tiểu học Tân Khai B	DGD	1,92	Tân Khai	
16	Trường THCS Tân Khai	DGD	1,70	Tân Khai	Điều chỉnh diện tích thành 1,70 ha

STT	Danh mục công trình, dự án	Mã loại đất	Diện tích chuyển tiếp (ha)	Địa điểm	Ghi chú
17	Trường Mầm non Tân Lợi	DGD	0,51	Tân Lợi	
18	Trường TH&THCS Tân Lợi	DGD	1,20	Tân Lợi	
19	Trường Mầm non Tân Quan	DGD	0,80	Tân Quan	
20	Trường TH&THCS Tân Quan	DGD	2,67	Tân Quan	
21	Trường Tiểu học Trà Thanh	DGD	2,11	Thanh An	
22	Trường Tiểu học Thanh An	DGD	1,46	Thanh An	
23	Trường THCS Thanh An	DGD	1,49	Thanh An	
24	Trường Mầm non Thanh Bình	DGD	1,09	Thanh Bình	
25	Giao đất sản xuất cho hộ gia đình, cá nhân	CLN	10.421,94	Toàn huyện	
<b>D</b>	<b>Các dự án, khu vực đấu giá QSD đất</b>		<b>3,19</b>		
1	Đấu giá QSD đất 46 lô đất ở tại TTHC huyện Hớn Quản (còn lại)	ODT	0,92	Tân Khai	
2	Đấu giá QSD đất 40 lô đất ở tại TTHC huyện Hớn Quản	ODT	0,80	Tân Khai	
3	Đấu giá QSD đất 30 lô đất ở tại Khu dân cư Khu phố 1, thị trấn Tân Khai	ODT	0,72	Tân Khai	
4	Đấu giá QSD đất 30 lô đất ở tại Khu dân cư ấp 2, xã Đồng Nơ	ONT	0,75	Đồng Nơ	
<b>E</b>	<b>Các dự án thuê đất</b>		<b>521,11</b>		
1	Khai thác khoáng sản đá xây dựng (Công ty CP Xây dựng Bình Phước)		1,36	Tân Lợi	
2	Khai thác, chế biến khoáng sản đá xây dựng (Công ty TNHH MTV Vật liệu xây dựng Hoàng Kim Sơn)		13,89	Tân Lợi	
3	Khai thác đá xây dựng (Công ty CP Đầu tư Xây dựng Phong Phú)		5,00	Tân Lợi	
4	Khai thác đá xây dựng (Công ty CP Đầu tư Xây dựng Bình Long)		17,23	Tân Lợi	
5	Diện tích đất nông nghiệp cho thuê		483,63	Toàn huyện	



## Phụ lục 03

**DANH MỤC CÁC DỰ ÁN CẦN THU HỒI ĐẤT TRONG NĂM 2024  
CỦA HUYỆN HỐN QUẢN, TỈNH BÌNH PHƯỚC**

STT	Tên dự án	Diện tích (ha)	Loại đất thu hồi (*)	Địa điểm thực hiện (đến cấp xã)	Tổng nguồn vốn thực hiện	Kinh phí bồi thường, hỗ trợ			Kinh phí thực hiện			Căn cứ pháp lý
						Ngân sách tỉnh	Ngân sách huyện	Nguồn vốn khác (vốn DN, vốn TW...)	Ngân sách tỉnh	Ngân sách huyện	Nguồn vốn khác (vốn DN, vốn TW...)	
(1)	(2)	(3)	(4)	(5)	(6)	(7)	(8)	(9)	(10)	(11)	(12)	(13)
<b>A</b>	<b>Các dự án chuyển tiếp từ năm 2021, 2022, 2023</b>	<b>634,47</b>			<b>4.270.649</b>	<b>208.838</b>	<b>109.349</b>	<b>273.672</b>	<b>2.121.462</b>	<b>288.000</b>	<b>722.000</b>	
1	Dự án cụm hồ tỉnh Bình Phước	15,00	CLN, SON, ONT, DGT, HNK, LUK	An Khương	240.000			20.000			220.000	NQ số 21/2023/NQ-HĐND ngày 08/12/2023 của HĐND tỉnh; CV số 410/BQLDA-ĐHDANN ngày 26/4/2024 của BQLDA đầu tư xây dựng tỉnh
2	Xây dựng đường giao thông phía Tây Quốc lộ 13 kết nối Chơn Thành - Hoa Lư	163,80	CLN; ONT; DGT; RSX (10,5ha)	An Phú, Minh Đức, Minh Tâm, Tân Hiệp	1.450.000	89.925			1.360.075			NQ số 21/2023/NQ-HĐND ngày 08/12/2023 của HĐND tỉnh; Quyết định số 1631/QĐ-UBND ngày 07/9/2022
		10,76	RSX	Minh Đức								
		25,35	LUK, CAN, SKC, SKS, SON, SKX	Minh Đức, Minh Tâm								
3	Xây dựng mương thoát nước mưa và thoát nước thải ngoài hàng rào KCN Minh Hưng-Sikico mở rộng	4,87	CLN, SON, DGT, LUK	Đồng Nơ	50.000	6.563			43.437			NQ số 21/2023/NQ-HĐND ngày 08/12/2023 của HĐND tỉnh; CV số 410/BQLDA-ĐHDANN ngày 26/4/2024 của BQLDA đầu tư xây dựng tỉnh
		3,50	RSX									
4	Hiện đại hóa thủy lợi thích ứng biến đổi khí hậu - thành phần tỉnh Bình Phước	7,70	CLN, ONT, DGT, DTL	Tân Hiệp	604.000	3.000		4.000	153.000		444.000	NQ số 21/2023/NQ-HĐND ngày 08/12/2023 của HĐND tỉnh

STT	Tên dự án	Diện tích (ha)	Loại đất thu hồi (*)	Địa điểm thực hiện (đến cấp xã)	Tổng nguồn vốn thực hiện	Kinh phí bồi thường, hỗ trợ			Kinh phí thực hiện			Căn cứ pháp lý
						Ngân sách tỉnh	Ngân sách huyện	Nguồn vốn khác (vốn DN, vốn TW...)	Ngân sách tỉnh	Ngân sách huyện	Nguồn vốn khác (vốn DN, vốn TW...)	
(1)	(2)	(3)	(4)	(5)	(6)	(7)	(8)	(9)	(10)	(11)	(12)	(13)
5	Xây dựng mương cống thoát nước ngoài KCN Tân Khai II (nối tiếp)	3,58	CLN, DTL, NTS	Tân Khai	50.000	8.570			41.430			NQ số 21/2023/NQ-HĐND ngày 08/12/2023 của HĐND tỉnh; Quyết định số 2024/QĐ-UBND ngày 20/8/2020 của UBND tỉnh; Công văn số 752/BQLDA-KHTH ngày 30/9/2020 của BQLDA đầu tư xây dựng tỉnh
		2,29	LUK	Tân Khai								
6	Xây dựng hệ thống kênh thủy lợi nội đồng xã An Khương	6,50	LUC	An Khương	30.000		1.700			28.300		NQ số 21/2023/NQ-HĐND ngày 08/12/2023 của HĐND tỉnh
7	Chốt chiến đấu dân quân An Phú	2,00	CLN	An Phú	3.000		3.000					NQ số 21/2023/NQ-HĐND ngày 08/12/2023 của HĐND tỉnh
8	Nâng cấp, mở rộng đường từ Khu công nghiệp Việt Kiều kết nối với Khu công nghiệp Minh Hưng - Sikico, huyện Hớn Quản.	6,00	CLN, ONT	Đồng Nơ, Minh Đức	185.000	10.480			174.520			NQ số 21/2023/NQ-HĐND ngày 08/12/2023 của HĐND tỉnh
9	Xây dựng các tuyến đường từ thị trấn Tân Khai kết nối với các tuyến đường đi xã Phước An, Đồng Nơ và Minh Đức, huyện Hớn Quản.	4,00	CLN, ONT	Tân Khai, Phước An, Đồng Nơ, Minh Đức	6.700	6.700						NQ số 21/2023/NQ-HĐND ngày 08/12/2023 của HĐND tỉnh
10	Chốt chiến đấu DQ Minh Tâm	1,00	CLN	Minh Tâm	1.500		1.500					NQ số 21/2023/NQ-HĐND ngày 08/12/2023 của HĐND tỉnh
11	Xây dựng đường trục chính từ xã Tân Khai đi Phước An và Tân Quan	16,00	CLN, ONT, ODT	Tân Khai, Phước An, Tân Quan	180.000		60.000			120.000		NQ số 21/2023/NQ-HĐND ngày 08/12/2023 của HĐND tỉnh
		0,12	LUK	Tân Quan								
12	Mở rộng để định hình lộ giới 52m cho công trình Đường trục chính từ xã Tân Khai đi Phước An và Tân Quan, huyện Hớn Quản	11,10	CLN, LUK	Phước An, Tân Quan	50.000	41.000			9.000			NQ số 21/2023/NQ-HĐND ngày 08/12/2023 của HĐND tỉnh
		1,80	LUK									
13	Xây dựng đường từ xã Tân Hưng, huyện Hớn	14,00	CLN, ONT	Tân Hưng	100.000	10.000			90.000			NQ số 21/2023/NQ-HĐND ngày 08/12/2023

STT	Tên dự án	Diện tích (ha)	Loại đất thu hồi (*)	Địa điểm thực hiện (đến cấp xã)	Tổng nguồn vốn thực hiện	Kinh phí bồi thường, hỗ trợ			Kinh phí thực hiện			Căn cứ pháp lý
						Ngân sách tỉnh	Ngân sách huyện	Nguồn vốn khác (vốn DN, vốn TW...)	Ngân sách tỉnh	Ngân sách huyện	Nguồn vốn khác (vốn DN, vốn TW...)	
(1)	(2)	(3)	(4)	(5)	(6)	(7)	(8)	(9)	(10)	(11)	(12)	(13)
13	Quản di xã Long Tân, huyện Phú Riềng.	0,50	LUA	Tân Hưng	100.000	10.000			90.000			Của HĐND tỉnh
14	Nâng cấp đường sỏi đỏ vào Sóc Xoài Nhỏ, ấp Hưng Phát, xã Tân Hưng	3,90	CLN	Tân Hưng	3.600		3.600					NQ số 21/2023/NQ-HĐND ngày 08/12/2023 của HĐND tỉnh
15	Nâng cấp đường vào cầu Huyện ủy và đường Khu phố 1, thị trấn Tân Khai	0,20	CLN	Tân Khai	300		300					NQ số 21/2023/NQ-HĐND ngày 08/12/2023 của HĐND tỉnh
16	Thu hồi đất Ban quản lý khu kinh tế giao UBND huyện quản lý để Thực hiện quy hoạch, tổ chức đấu giá quyền sử dụng đất để xây dựng Khu dân cư	2,91	CLN	Tân Khai	61		61					NQ số 21/2023/NQ-HĐND ngày 08/12/2023 của HĐND tỉnh
17	Chỉnh trang đô thị (thu hồi đất Công ty An Phú Thịnh)	5,30	SKC	Tân Khai								NQ số 21/2023/NQ-HĐND ngày 08/12/2023 của HĐND tỉnh
18	Xây dựng đường Đông Tây 9	2,00	CLN	Tân Khai	18.000		4.300			13.700		NQ số 21/2023/NQ-HĐND ngày 08/12/2023 của HĐND tỉnh
19	Thu hồi đất Ban quản lý khu kinh tế giao về địa phương để quản lý	13,61	CLN	Tân Lợi	10.888		10.888					NQ số 21/2023/NQ-HĐND ngày 08/12/2023 của HĐND tỉnh
20	Nâng cấp đường từ Ngã 3 Xa Cát vào Khu công nghiệp Việt Kiều, huyện Hớn Quản.	27,00	CLN, ONT	Thanh Bình, Minh Đức	270.000	20.000			250.000			NQ số 21/2023/NQ-HĐND ngày 08/12/2023 của HĐND tỉnh
21	Xây dựng mương cống thoát nước ngoài Khu công nghiệp Việt Kiều	0,12	LUK	Thanh Bình	10.600	10.600						NQ số 21/2023/NQ-HĐND ngày 08/12/2023 của HĐND tỉnh
22	Mỏ đá vôi Thanh Lương	198,06	CLN	An Phú, Minh Tâm	785.000			237.672				NQ số 21/2023/NQ-HĐND ngày 08/12/2023 của HĐND tỉnh

STT	Tên dự án	Diện tích (ha)	Loại đất thu hồi (*)	Địa điểm thực hiện (đến cấp xã)	Tổng nguồn vốn thực hiện	Kinh phí bồi thường, hỗ trợ			Kinh phí thực hiện			Căn cứ pháp lý
						Ngân sách tỉnh	Ngân sách huyện	Nguồn vốn khác (vốn DN, vốn TW...)	Ngân sách tỉnh	Ngân sách huyện	Nguồn vốn khác (vốn DN, vốn TW...)	
(1)	(2)	(3)	(4)	(5)	(6)	(7)	(8)	(9)	(10)	(11)	(12)	(13)
23	Xây dựng đường kết nối ngang Quốc lộ 13 và tuyến Tây Quốc lộ 13 đoạn Chơn Thành-Hoa Lư	22,62	ONT, CLN, CAN, DGT, DTL, LUK và các loại đất khác	Minh Tâm	150.000		24.000			126.000		NQ số 21/2023/NQ-HĐND ngày 08/12/2023 của HĐND tỉnh
24	Cải tạo, nạo vét suối Xa Cát	57,00	CLN, LUK	Phước An, Thanh Bình, Tân Khai, Tân Quan	70.000			12.000			58.000	Quyết định số 1358/QĐ-UBND ngày 13/10/2022 của UBND huyện
25	Khu dân cư Thanh Bình	1,88	CLN	Thanh Bình	2.000	2.000						Nghị quyết số 04/2023/NQ-HĐND ngày 12/7/2023 của HĐND tỉnh
<b>B</b>	<b>Các dự án đăng ký mới năm 2024</b>	<b>52,78</b>			<b>350.783.958</b>	<b>16.267</b>		<b>36.208.282</b>			<b>314.559.409</b>	
1	Trụ sở công an xã Thanh Bình	0,21	CLN	Thanh Bình								Công văn số 2021/CAT-PH10 ngày 28/6/2023
2	Khu đô thị mới Nam An Lộc	40,60	CLN và các loại đất khác	Thanh Bình	13.267	13.267						Quyết định số 353/QĐ-UBND ngày 06/3/2023 của UBND tỉnh
3	TBA 110kV Tân Hưng và Đường dây 110kV Nhánh sẽ đầu nối TBA 110kV Tân Hưng	0,91	CLN	Phước An, Tân Quan	161.640.107			3.888.558			157.751.550	Công văn số 2780/QĐ-EVNSPC ngày 31/12/2022 của Tổng công ty Điện lực miền Nam
4	Đường dây 110kV trạm 220kV Bình Long 2 - Bình Long	0,80	CLN	Phước An, Tân Lợi, Thanh Bình, TT. Tân Khai	189.108.583			32.300.724			156.807.859	Công văn số 2780/QĐ-EVNSPC ngày 31/12/2022 của Tổng công ty Điện lực miền Nam
5	Hiện đại hóa thủy lợi thích ứng biến đổi khí hậu - thành phần tỉnh Bình Phước	7,60	CLN, ONT, DGT, DTL	Đồng Nơ	7.000	3.000		4.000				Quyết định số 1372/QĐ-UBND ngày 28/7/2022 của UBND tỉnh
6	Cụm hồ tỉnh Bình Phước	2,40	CLN, SON, ONT, DGT, HNK, LUK	An Khương	15.000			15.000				Quyết định số 1247/QĐ-BNN-XD ngày 31/3/2023 của Bộ NN&PTNT; CV số 410/BQLDA-ĐHDANN ngày 26/4/2024 của BQLDA đầu tư xây dựng tỉnh

STT	Tên dự án	Diện tích (ha)	Loại đất thu hồi (*)	Địa điểm thực hiện (đến cấp xã)	Tổng nguồn vốn thực hiện	Kinh phí bồi thường, hỗ trợ			Kinh phí thực hiện			Căn cứ pháp lý
						Ngân sách tỉnh	Ngân sách huyện	Nguồn vốn khác (vốn DN, vốn TW...)	Ngân sách tỉnh	Ngân sách huyện	Nguồn vốn khác (vốn DN, vốn TW...)	
(1)	(2)	(3)	(4)	(5)	(6)	(7)	(8)	(9)	(10)	(11)	(12)	(13)
7	Trụ sở công an xã An Phú	0,26	CLN	An Phú								Công văn số 2021/CAT-PH10 ngày 28/6/2023
		<b>687,25</b>			<b>355.054.607</b>	<b>225.105</b>	<b>109.349</b>	<b>36.481.954</b>	<b>2.121.462</b>	<b>288.000</b>	<b>315.281.409</b>	

Phụ lục 04

**DANH MỤC CÔNG TRÌNH, DỰ ÁN QUÁ 03 NĂM CHƯA THỰC HIỆN VÀ CÁC DANH MỤC CÔNG TRÌNH, DỰ ÁN KHÔNG THỰC HIỆN CỦA HUYỆN HÓN QUẢN, TỈNH BÌNH PHƯỚC**

STT	Hạng mục	Diện tích thu hồi	Địa điểm (đến cấp xã)	Căn cứ pháp lý	Nguyên nhân
(1)	(2)	(3)	(4)	(5)	(6)
<b>A</b>	<b>Công trình, dự án phải thu hồi đất đưa ra khỏi nghị quyết</b>	<b>42,55</b>			
<b>I</b>	<b>Danh mục các công trình, dự án quá 03 năm chưa thực hiện</b>	<b>14,63</b>			
1	Đường Trục chính Bắc Nam nối dài (GĐ1)	2,90	Tân Khai	NQ số 21/2023/NQ-HĐND ngày 08/12/2023 của HĐND tỉnh	
2	Đường Trục chính Bắc Nam (giai đoạn 3), TTVH - TDTT huyện Hón Quản và đường Đông Tây 9	11,70	Tân Khai	NQ số 21/2023/NQ-HĐND ngày 08/12/2023 của HĐND tỉnh	
3	Đường Đông Tây 7 nối dài	0,03	Tân Khai	NQ số 21/2023/NQ-HĐND ngày 08/12/2023 của HĐND tỉnh	
<b>II</b>	<b>Danh mục các công trình, dự án không thực hiện</b>	<b>27,92</b>			
1	Xây dựng đường ranh xã Minh Tâm, huyện Hón Quản và phường Hưng Chiến, thị xã Bình Long	2,00	Minh Tâm	NQ số 21/2023/NQ-HĐND ngày 08/12/2023 của HĐND tỉnh	Qua rà soát, dự án này thuộc địa giới TX. Bình Long, không thực hiện trên địa bàn huyện Hón Quản.
2	Mở rộng đường ĐT758 từ Bình Long đến Thuận Phú và kết nối QL14	25,92	Tân Hưng, Tân Lợi	NQ số 21/2023/NQ-HĐND ngày 08/12/2023 của HĐND tỉnh	Dự án không được giao vốn kế hoạch đầu tư công năm 2024
<b>B</b>	<b>Công trình, dự án phải chuyển mục đích SDD</b>	<b>185,23</b>			
1	Khai thác mỏ sét gạch ngói và vật liệu san lấp (Cty TNHH MTV SX TM Đô Thành)	18,15	An Khương		Dự án quá 03 năm nhưng chưa thực hiện
2	Trang trại chăn nuôi 110.200 con gà trắng giống thịt (Cty TNHH Ngọc An Vui)	11,61	Tân Hưng		Dự án quá 03 năm nhưng chưa thực hiện
3	Trang trại chăn nuôi heo giống và heo thịt (Nguyễn Thị Nhiều)	29,20	Thanh An		Dự án quá 03 năm nhưng chưa thực hiện

STT	Hạng mục	Diện tích thu hồi	Địa điểm (đến cấp xã)	Căn cứ pháp lý	Nguyên nhân
(1)	(2)	(3)	(4)	(5)	(6)
4	Trang trại chăn nuôi gà thịt (Cty TNHH DV TM Quang Tâm)	16,99	Thanh An		Dự án quá 03 năm nhưng chưa thực hiện
5	Trang trại chăn nuôi heo thịt (Cty TNHH Trà Thanh Farm)	7,48	Thanh An		Dự án quá 03 năm nhưng chưa thực hiện
6	Trụ sở làm việc nông trường cao su Bình Minh	2,00	Minh Đức		Dự án quá 03 năm nhưng chưa thực hiện
7	Khu du lịch sinh thái nghỉ dưỡng Bằng Lăng Tím (Công ty CP Du lịch và Dịch vụ Phú Cường Tourist)	2,07	Tân Khai	TB số 1131/TB-SKHĐT ngày 10/5/2024	Dự án đã chấm dứt
8	Nhà xưởng sản xuất Mousse (Công ty TNHH Kim Chi Phát)	1,60	Thanh An	TB số 3244/TB-SKHĐT-ĐKKD ngày 25/12/2023	Dự án đã chấm dứt
9	Khu dân cư Khu phố 1	8,73	Tân Khai		Dự án bị trùng với danh mục đấu giá
10	Khu dân cư An Khương	61,47	An Khương		Dự án quá 03 năm nhưng chưa thực hiện
11	Khu dân cư An Thịnh	25,93	An Khương		Dự án quá 03 năm nhưng chưa thực hiện
<b>C</b>	<b>Công trình giao đất</b>	<b>0,74</b>			
1	Trường Mầm non Tân Quan	0,28	Tân Quan		Dự án đang bị sai ranh giới, không còn sử dụng vào mục đích giáo dục
2	Trường THCS Thanh An	0,47	Thanh An		Dự án bị trùng do trên địa bàn xã chỉ có 01 điểm trường THCS
	<b>Tổng diện tích</b>	<b>228,52</b>			

## Phụ lục 05

**DANH SÁCH ĐĂNG KÝ NHU CẦU CHUYỂN MỤC ĐÍCH SDD TRONG NĂM 2024  
CỦA HUYỆN HỐN QUẢN, TỈNH BÌNH PHƯỚC**

STT	Hộ gia đình, cá nhân	Địa chỉ thửa đất (cấp xã)	Diện tích (m <sup>2</sup> )	Loại đất		Thông tin thửa đất		Ghi chú
				Hiện trạng	Xin CMD	Số thửa	Số tờ BĐ	
(1)	(2)	(3)	(4)	(5)	(6)	(7)	(8)	(9)
<b>I</b>	<b>Xã An Khương</b>		<b>210.543,0</b>					
1	Điền Vĩ	An Khương	300,0	CLN	ONT	220	9	
2	Tô Hồng Thông	An Khương	200,0	CLN	ONT	164	4	
3	Nguyễn Văn Hải	An Khương	200,0	CLN	ONT	720	5	
4	Trần Thị Hương	An Khương	200,0	CLN	ONT	708	5	
5	Phạm Đình Trường	An Khương	200,0	CLN	ONT	713	5	
6	Nguyễn Thị Hoài Ly	An Khương	200,0	CLN	ONT	675	2	
7	Nguyễn Văn Hào	An Khương	3.000,0	CLN	ONT	2	20	
8	Phạm Thị Thu Trang	An Khương	200,0	CLN	ONT	448	19	
9	Dương Ngô Bốn	An Khương	600,0	CLN	ONT	253	13	
10	Phạm Thị Diên	An Khương	200,0	CLN	ONT	20	10	
11	Nguyễn Thị Minh Hồng	An Khương	200,0	CLN	ONT	694	29	
12	Nguyễn Thanh Hải	An Khương	100,0	CLN	ONT	898	6	
13	Nguyễn Đức Thuận	An Khương	400,0	CLN	ONT	1146	2	
14	Trần Văn Tú	An Khương	300,0	CLN	ONT	426	10	
15	Dương Ngô Bốn	An Khương	200,0	CLN	ONT	70	6	
16	Phùng Văn Bình	An Khương	200,0	CLN	ONT	765	6	
17	Trần Thị Kim Anh	An Khương	200,0	CLN	ONT	1053	6	
18	Nguyễn Thanh Hiệp	An Khương	200,0	CLN	ONT	447	19	
19	Nguyễn Thị Toan	An Khương	400,0	CLN	ONT	730	6	
20	Lê Thị Mùi	An Khương	800,0	CLN	ONT	529	5	
21	Lê Thị Mùi	An Khương	1.300,0	CLN	ONT	1165	5	
22	Nguyễn Ngọc Thảo	An Khương	200,0	CLN	ONT	132	24	
23	Nguyễn Thị Mai	An Khương	300,0	CLN	ONT	7	9	
24	Nguyễn Thị Minh Hồng	An Khương	200,0	CLN	ONT	696	29	
25	Đinh Thị Hồng	An Khương	200,0	CLN	ONT	862	5	
26	Dư Thị Hằng	An Khương	200,0	CLN	ONT	873	5	
27	Lê Thị Vân Anh	An Khương	400,0	CLN	ONT	139	4	
28	Nguyễn Thị Minh Hồng	An Khương	200,0	CLN	ONT	697	29	
29	Phạm Văn Vân	An Khương	200,0	CLN	ONT	171	2	
30	Mai Xuân Ninh	An Khương	1.000,0	CLN	ONT	214	19	
31	Điền Giáp	An Khương	100,0	CLN	ONT	451	5	
32	Phạm Tiến	An Khương	1.000,0	CLN	ONT	897	5	
33	Trịnh Thế Bộ	An Khương	1.000,0	CLN	ONT	224	14	
34	Điền Như	An Khương	100,0	CLN	ONT	389	14	



STT	Hộ gia đình, cá nhân	Địa chỉ thửa đất (cấp xã)	Diện tích (m <sup>2</sup> )	Loại đất		Thông tin thửa đất		Ghi chú
				Hiện trạng	Xin CMD	Số thửa	Số tờ BĐ	
(1)	(2)	(3)	(4)	(5)	(6)	(7)	(8)	(9)
35	Nguyễn Thị Thuật	An Khương	200,0	CLN	ONT	50	29	
36	Nguyễn Thị Hồng Luyến	An Khương	200,0	CLN	ONT	449	19	
37	Lê Thị Vân Anh	An Khương	400,0	CLN	ONT	138	4	
38	Điền Ôm	An Khương	100,0	CLN	ONT	655	29	
39	Phạm Thị Thanh Nhân	An Khương	300,0	CLN	ONT	478	2	
40	Vũ Hùng Cường	An Khương	800,0	CLN	ONT	514	16	
41	Trần Văn Thế	An Khương	500,0	CLN	ONT	78	13	
42	Lê Ngọc Hùng	An Khương	1.000,0	CLN	ONT	238	13	
43	Hồ Đức Thiện	An Khương	4.000,0	CLN	ONT	47	4	
44	Hoàng Thị Hồng	An Khương	600,0	CLN	ONT	88	15	
45	Nguyễn Ngọc Tuấn	An Khương	600,0	CLN	ONT	1079	5	
46	Thị Ép	An Khương	1.500,0	CLN	ONT	286	5	
47	Trần Thị Ngọc Sương	An Khương	400,0	CLN	ONT	783	23	
48	Hoàng Thị Mỹ Tâm	An Khương	600,0	CLN	ONT	943	2	
49	Phan Thị Mộng Thắm	An Khương	600,0	CLN	ONT	432	33	
50	Nguyễn Văn Quyền	An Khương	600,0	CLN	ONT	220	9	
51	Trần Thị Hương Dương	An Khương	600,0	CLN	ONT	375	14	
52	Trần Thị Tú Nguyên	An Khương	300,0	CLN	ONT	612	2	
53	Lê Văn Tăng	An Khương	300,0	CLN	ONT	970	6	
54	Phạm Tiến	An Khương	1.000,0	CLN	ONT	898	5	
55	Phạm Văn Tâm	An Khương	600,0	CLN	ONT	368	14	
56	Hoàng Văn Thông	An Khương	600,0	CLN	ONT	209	9	
57	Hoàng Văn Thông	An Khương	600,0	CLN	ONT	210	9	
58	Nguyễn Thị Minh Hồng	An Khương	200,0	CLN	ONT	698	29	
59	Hoàng Văn Kiên	An Khương	600,0	CLN	ONT	201	9	
60	Điền Ghé	An Khương	500,0	CLN	ONT	787	29	
61	Đoàn Thị Tuyến	An Khương	600,0	CLN	ONT	748	5	
62	Hoàng Thị Hiền	An Khương	200,0	CLN	ONT	691	29	
63	Đình Văn Thiết	An Khương	700,0	CLN	ONT	495	2	
64	Trương Minh Đức	An Khương	100,0	CLN	ONT	701	5	
65	Nguyễn Văn Ôn	An Khương	300,0	CLN	TMD	216	9	
66	Trần Thị Dần	An Khương	200,0	CLN	ONT	316	19	
67	Đặng Thanh Triều	An Khương	200,0	CLN	ONT	903	6	
68	Vũ Chung Long	An Khương	200,0	CLN	ONT	200	24	
69	Trần Thị Mỹ Linh	An Khương	200,0	CLN	ONT	440	21	
70	Trần Thị Như Liên	An Khương	200,0	CLN	ONT	435	21	
71	Đào Thị Nụ	An Khương	200,0	CLN	ONT	951	6	

STT	Hộ gia đình, cá nhân	Địa chỉ thửa đất (cấp xã)	Diện tích (m <sup>2</sup> )	Loại đất		Thông tin thửa đất		Ghi chú
				Hiện trạng	Xin CMD	Số thửa	Số tờ ĐĐ	
(1)	(2)	(3)	(4)	(5)	(6)	(7)	(8)	(9)
72	Hà Bích Quyên	An Khương	6.000,0	CLN	SKC	663	5	
73	Hà Bích Quyên	An Khương	4.000,0	CLN	SKC	545	5	
74	Nguyễn Thị Minh Hằng	An Khương	1.000,0	CLN	ONT	761	29	
75	Hoàng Thị Hiền	An Khương	200,0	CLN	ONT	690	29	
76	Nguyễn Thị Thạch	An Khương	200,0	CLN	ONT	659	29	
77	Vũ Đức Mẫn	An Khương	300,0	CLN	ONT	246	9	
78	Phùng Văn Bình	An Khương	1.600,0	CLN	ONT	853	7	
79	Đặng Văn Hà	An Khương	200,0	CLN	ONT	424	10	
80	Nguyễn Thị Minh Hồng	An Khương	200,0	CLN	ONT	695	29	
81	Hoàng Xuân Phương	An Khương	200,0	CLN	ONT	870	5	
82	Nguyễn Văn Khả	An Khương	1.500,0	CLN	ONT	7	31	
83	Dương Bá Phong	An Khương	1.000,0	CLN	ONT	91	13	
84	Phạm Hữu Phước	An Khương	500,0	CLN	ONT	1138	6	
85	Phạm Thị Kiều Oanh	An Khương	300,0	CLN	ONT	756	29	
86	Trần Thanh Tài	An Khương	200,0	CLN	ONT	753	5	
87	Đào Văn Tài	An Khương	200,0	CLN	ONT	441	33	
88	Lê Ngọc Hưng	An Khương	400,0	CLN	ONT	462	19	
89	Điều Như	An Khương	100,0	CLN	ONT	436	5	
90	Phan Thị Lý	An Khương	200,0	CLN	ONT	317	11	
91	Phan Quốc Thanh	An Khương	500,0	CLN	ONT	1080	2	
92	Điều Phé	An Khương	400,0	CLN	ONT	955	5	
93	Bùi Văn Đoàn	An Khương	100,0	CLN	ONT	4	10	
94	Nguyễn Tấn Phát	An Khương	200,0	CLN	ONT	885	6	
95	Nguyễn Thị Tư	An Khương	200,0	CLN	ONT	289	2	
96	Đào Duy Tích Hiệp	An Khương	200,0	CLN	ONT	252	8	
97	Nguyễn Văn Hoàn	An Khương	400,0	CLN	ONT	470	2	
98	Bùi Thị Lệ Hằng	An Khương	200,0	CLN	ONT	239	24	
99	Nguyễn Thị Thanh Thủy	An Khương	100,0	CLN	ONT	1031	5	
100	Nguyễn Thị Thanh Thủy	An Khương	100,0	CLN	ONT	245	8	
101	Phùng Văn Bình	An Khương	200,0	CLN	ONT	1445	6	
102	Nguyễn Thị Thanh	An Khương	200,0	CLN	ONT	559	2	
103	Phạm Thị Thanh Hà	An Khương	300,0	CLN	ONT	975	2	
104	Nguyễn Ngọc Phước	An Khương	400,0	CLN	ONT	361	19	
105	Nguyễn Ngọc Phước	An Khương	400,0	CLN	ONT	360	19	
106	Trần Thanh Tài	An Khương	300,0	CLN	ONT	765	29	
107	Dương Hải Long	An Khương	200,0	CLN	ONT	955	6	
108	Nguyễn Thị Minh Hồng	An Khương	1.000,0	CLN	ONT	761	29	

STT	Hộ gia đình, cá nhân	Địa chỉ thửa đất (cấp xã)	Diện tích (m <sup>2</sup> )	Loại đất		Thông tin thửa đất		Ghi chú
				Hiện trạng	Xin CMD	Số thửa	Số tờ BĐ	
(1)	(2)	(3)	(4)	(5)	(6)	(7)	(8)	(9)
109	Trần Văn Khoa	An Khương	100,0	CLN	ONT	831	2	
110	Hoàng Thị Mỹ Duyên	An Khương	200,0	CLN	ONT	20	2	
111	Phan Quý Khách	An Khương	200,0	CLN	ONT	24	200	
112	Nguyễn Bá Nghi	An Khương	100,0	CLN	ONT	735	6	
113	Điền Giáp	An Khương	100,0	CLN	ONT	451	5	
114	Đoàn Văn Hanh	An Khương	700,0	CLN	ONT	496	6	
115	Nguyễn Thị Hiền	An Khương	100,0	CLN	ONT	435	13	
116	Đỗ Mạnh Hương	An Khương	100,0	CLN	ONT	436	13	
117	Võ Minh Thiện	An Khương	300,0	CLN	ONT	632	5	
118	Lê Thị Vân Anh	An Khương	400,0	CLN	ONT	7	4	
119	Đinh Văn Hiệp	An Khương	600,0	CLN	ONT	676	29	
120	Lưu Văn Dũng	An Khương	400,0	CLN	ONT	360	19	
121	Nguyễn Ngọc Phước	An Khương	400,0	CLN	ONT	361	19	
122	Lưu Hoàng Việt	An Khương	1.300,0	CLN	ONT	775	20	
123	Đinh Thị Thảo	An Khương	200,0	CLN	ONT	132	28	
124	Nguyễn Công Luận	An Khương	1.100,0	CLN	ONT	774	20	
125	Đinh Thị Hiền	An Khương	200,0	CLN	ONT	181	28	
126	Phạm Thị Kiều Trinh	An Khương	200,0	CLN	ONT	202	28	
127	Trần Văn Hải	An Khương	300,0	CLN	ONT	405	10	
128	Thị Gái	An Khương	600,0	CLN	ONT	384	10	
129	Bùi Quang Thuận	An Khương	400,0	CLN	ONT	947	6	
130	Trần Văn Đạt	An Khương	200,0	CLN	ONT	974	6	
131	Vũ Trọng Hiếu	An Khương	200,0	CLN	ONT	872	5	
132	Phùng Văn Bình	An Khương	1.600,0	CLN	ONT	853	7	
133	Phạm Hữu Phước	An Khương	700,0	CLN	ONT	1138	6	
134	Trần Hoàng Duy Sơn	An Khương	300,0	CLN	ONT	459	19	
135	Trần Hoàng Duy Sơn	An Khương	2.000,0	CLN	SKC	459	19	
136	Phùng Văn Bình	An Khương	200,0	CLN	ONT	765	6	
137	Nguyễn Hữu Mạnh	An Khương	100,0	CLN	ONT	862	16	
138	Nguyễn Văn Thới	An Khương	100,0	CLN	ONT	952	6	
139	Nguyễn Thái Ôn	An Khương	300,0	CLN	ONT	216	9	
140	Nguyễn Văn Tài	An Khương	200,0	CLN	ONT	210	19	
141	Hoàng Văn Tươi	An Khương	400,0	CLN	ONT	417	2	
142	Phạm Hoàng Bảo Quỳnh	An Khương	1.000,0	CLN	SKC	154	9	
143	Lê Thị Vân	An Khương	100,0	CLN	ONT	152	5	
144	Nguyễn Thị Khuyên	An Khương	200,0	CLN	ONT	456	33	
145	Hồ Đức Thiện	An Khương	800,0	CLN	ONT	240	4	

STT	Hộ gia đình, cá nhân	Địa chỉ thửa đất (cấp xã)	Diện tích (m <sup>2</sup> )	Loại đất		Thông tin thửa đất		Ghi chú
				Hiện trạng	Xin CMD	Số thửa	Số tờ BĐ	
(1)	(2)	(3)	(4)	(5)	(6)	(7)	(8)	(9)
146	Phạm Văn Thế	An Khương	100,0	CLN	ONT	1643	5	
147	Hồ Đức Thiện	An Khương	800,0	CLN	ONT	241	4	
148	Phạm Thị Hồng Hạnh	An Khương	200,0	CLN	ONT	841	2	
149	Trần Quang Thanh	An Khương	300,0	CLN	ONT	260	13	
150	Hồ Đức Thiện	An Khương	800,0	CLN	ONT	242	4	
151	Trịnh Ngọc Mạnh	An Khương	200,0	CLN	ONT	688	4	
152	Thân Văn Tuấn	An Khương	1.200,0	CLN	ONT	699	29	
153	Thân Văn Tuấn	An Khương	900,0	CLN	ONT	802	27	
154	Đặng Thanh Triều	An Khương	1.040,0	NTS	CLN	408	6	
155	Nguyễn Tấn Lộc	An Khương	700,0	CLN	ONT	992	5	
156	Bùi Quang Mạnh	An Khương	400,0	CLN	ONT	975	2	
157	Trần Văn Đạt	An Khương	200,0	CLN	ONT	974	6	
158	Nguyễn Thị Minh Hồng	An Khương	1.000,0	CLN	ONT	761	29	
159	Hoàng Duy Khánh	An Khương	800,0	CLN	ONT	375	2	
160	Nguyễn Thị Yên	An Khương	200,0	CLN	ONT	715	2	
161	Nguyễn Thị Yên	An Khương	200,0	CLN	ONT	716	2	
162	Ngô Văn Tùng	An Khương	700,0	CLN	ONT	408	10	
163	Hoàng Anh Thiết	An Khương	500,0	CLN	ONT	1756	5	
164	Bùi Hữu Vinh	An Khương	800,0	CLN	ONT	406	11	
165	Trần Thanh Tài	An Khương	600,0	CLN	ONT	321	26	
166	Lê Bá Hiếu	An Khương	100,0	CLN	ONT	885	4	
167	Nguyễn Văn Long	An Khương	200,0	CLN	ONT	341	2	
168	Nguyễn Văn Long	An Khương	200,0	CLN	ONT	295	2	
169	Nguyễn Văn Luận	An Khương	100,0	CLN	ONT	212	9	
170	Trần Minh Thanh Vân	An Khương	100,0	CLN	ONT	473	31	
171	Nguyễn Như Thảo	An Khương	3.641,5	LUK	CLN	93	19	
172	Điền Long	An Khương	229,8	LUA	CLN	463	18	
173	Điền Long	An Khương	757,0	LUA	CLN	489	18	
174	Điền Long	An Khương	355,6	LUA	CLN	490	18	
175	Điền Long	An Khương	404,6	LUA	CLN	501	18	
176	Điền Long	An Khương	621,1	LUA	CLN	502	18	
177	Điền Long	An Khương	683,5	LUA	CLN	503	18	
178	Điền Long	An Khương	518,0	LUA	CLN	504	18	
179	Điền Long	An Khương	573,4	LUA	CLN	505	18	
180	Điền Long	An Khương	503,9	LUA	CLN	527	18	
181	Điền Long	An Khương	700,8	LUA	CLN	528	18	
182	Điền Long	An Khương	443,7	LUA	CLN	529	18	

STT	Hộ gia đình, cá nhân	Địa chỉ thửa đất (cấp xã)	Diện tích (m <sup>2</sup> )	Loại đất		Thông tin thửa đất		Ghi chú
				Hiện trạng	Xin CMD	Số thửa	Số tờ ĐĐ	
(1)	(2)	(3)	(4)	(5)	(6)	(7)	(8)	(9)
183	Điền Long	An Khương	570,7	LUA	CLN	539	18	
184	Nguyễn Văn Hùng	An Khương	3.666,5	LUA	CLN	465	6	
185	Lâm Trung Hiếu	An Khương	1.547,0	LUA	CLN	383	22	
186	Phạm Thị Xuân	An Khương	6.757,5	LUA	CLN	65	19	
187	Lê Thị Thanh Thủy	An Khương	3.641,5	LUA	CLN	93	19	
188	Nguyễn Trọng Tiến	An Khương	4328,4	LUA	CLN	706	32	
189	Mai Xuân Ninh	An Khương	1.153,7	LUA	CLN	412	17	
190	Mai Xuân Ninh	An Khương	1.083,2	LUA	CLN	337	17	
191	Mai Xuân Ninh	An Khương	903,7	LUA	CLN	340	17	
192	Mai Xuân Ninh	An Khương	796,4	LUA	CLN	375	17	
193	Mai Xuân Ninh	An Khương	1.343,4	LUA	CLN	341	17	
194	Mai Xuân Ninh	An Khương	681,5	LUA	CLN	372	17	
195	Mai Xuân Ninh	An Khương	561,6	LUA	CLN	374	17	
196	Mai Xuân Ninh	An Khương	468,2	LUA	CLN	373	17	
197	Mai Xuân Ninh	An Khương	528,2	LUA	CLN	381	17	
198	Mai Xuân Ninh	An Khương	585,1	LUA	CLN	411	17	
199	Mai Xuân Ninh	An Khương	701,3	LUA	CLN	382	17	
200	Mai Xuân Ninh	An Khương	882,5	LUA	CLN	410	17	
201	Mai Xuân Ninh	An Khương	733,8	LUA	CLN	415	17	
202	Mai Xuân Ninh	An Khương	889,8	LUA	CLN	338	17	
203	Mai Xuân Ninh	An Khương	530,1	LUA	CLN	339	17	
204	Mai Xuân Ninh	An Khương	453,7	LUA	CLN	377	17	
205	Mai Xuân Ninh	An Khương	769,0	LUA	CLN	376	17	
206	Mai Xuân Ninh	An Khương	780,2	LUA	CLN	379	17	
207	Mai Xuân Ninh	An Khương	215,1	LUA	CLN	380	17	
208	Nguyễn Văn Phước	An Khương	9.555,0	LUA	CLN	707	22	
209	Hoàng Văn Cứu	An Khương	3.148,3	LUA	CLN	291	2	
210	Trần Thị Băng Châu	An Khương	4.260,0	LUA	CLN	535	6	
211	Trần Thị Băng Châu	An Khương	1.286,4	LUA	CLN	526	6	
212	Nguyễn Như Thảo	An Khương	3.641,5	LUK	CLN	93	19	
213	Điền Sứrc	An Khương	900,0	CLN	ONT	1799	5	
214	Trương Đình Vy	An Khương	200,0	CLN	ONT	192	3	
215	Ngô Văn Tùng	An Khương	600,0	CLN	ONT	408	10	
216	Hoàng Anh Thiết	An Khương	500,0	CLN	ONT	1756	5	
217	Trần Thị Ngân	An Khương	800,0	CLN	ONT	121	13	
218	Vũ Thị Hồng	An Khương	300,0	CLN	ONT	273	28	
219	Trương Tiến Huy	An Khương	800,0	CLN	ONT	879	18	

STT	Hộ gia đình, cá nhân	Địa chỉ thửa đất (cấp xã)	Diện tích (m <sup>2</sup> )	Loại đất		Thông tin thửa đất		Ghi chú
				Hiện trạng	Xin CMD	Số thửa	Số tờ BĐ	
(1)	(2)	(3)	(4)	(5)	(6)	(7)	(8)	(9)
220	Lê Hoàng Khang	An Khương	200,0	CLN	ONT	912	21	
221	Nguyễn Ngọc Tăng	An Khương	294,7	HNK	CLN	246	7	
222	Nguyễn Ngọc Tăng	An Khương	294,6	HNK	CLN	245	7	
223	Lê Thị Hồng Nhạn	An Khương	200,0	CLN	ONT	872	5	
224	Ngô Thị Hồng Khanh	An Khương	200,0	CLN	ONT	945	6	
225	Bùi Minh Huệ	An Khương	300,0	CLN	ONT	605	2	
226	Đỗ Ngọc Chính	An Khương	1.000,0	CLN	ONT	129	25	
227	Nguyễn Ích Luân	An Khương	400,0	CLN	ONT	274	11	
228	Hoàng Anh Thiết	An Khương	500,0	CLN	ONT	1756	5	
229	Dương Bá Tuấn	An Khương	2.000,0	CLN	ONT	50	3	
230	Phạm Thị Hồng Hạnh	An Khương	200,0	CLN	ONT	814	2	
231	Thị Minh	An Khương	200,0	CLN	ONT	807	27	
232	Nguyễn Thị Ánh Sáng	An Khương	800,0	CLN	ONT	879	18	
233	Vũ Văn Ngọc	An Khương	400,0	CLN	ONT	242	22	
234	Điền Vót	An Khương	200,0	CLN	ONT	390	14	
235	Nguyễn Khắc Oanh	An Khương	300,0	CLN	ONT	1777	5	
236	Điền Ranh	An Khương	2.500,0	CLN	ONT	133	24	
237	Phạm Thị Mộng Thắm	An Khương	100,0	CLN	ONT	445	33	
238	Bùi Xuân Tài	An Khương	300,0	CLN	ONT	256	13	
239	Phạm Văn Hùng	An Khương	200,0	CLN	ONT	348	17	
240	Lương Thị Huệ	An Khương	800,0	CLN	ONT	133	11	
241	Ngô Văn Tùng	An Khương	600,0	CLN	ONT	408	10	
242	Đặng Thanh Triều và bà Trương Công Hội	An Khương	10.862,9	CLN	NKH	45	5	
243	Đặng Thanh Triều và bà Trương Công Hội	An Khương	16.143,0	CLN	NKH	67	5	
244	Đặng Thanh Triều và bà Trương Công Hội	An Khương	2.749,6	CLN	NKH	36	5	
245	Đặng Thanh Triều và bà Trương Công Hội	An Khương	16.518,6	CLN	NKH	30	5	
<b>II</b>	<b>Xã An Phú</b>		<b>488.302,7</b>					
1	Lê Thanh Tuấn	An Phú	400,0	CLN	ONT	1100	4	
2	Đặng Văn Thom	An Phú	200,0	CLN	ONT	993	4	
3	Vũ Thị Xuân	An Phú	200,0	CLN	ONT	346	7210-2021	
4	Hoàng Văn Kiên	An Phú	5.000,0	CLN	ONT	436	5030-2022	
5	Nguyễn Ngọc Hoàng	An Phú	300,0	CLN	ONT	218	10	
6	Lê Thanh Tuấn	An Phú	400,0	CLN	ONT	1101	4	

STT	Hộ gia đình, cá nhân	Địa chỉ thửa đất (cấp xã)	Diện tích (m <sup>2</sup> )	Loại đất		Thông tin thửa đất		Ghi chú
				Hiện trạng	Xin CMD	Số thửa	Số tờ BĐ	
(1)	(2)	(3)	(4)	(5)	(6)	(7)	(8)	(9)
7	Hoàng Thị Thuyết	An Phú	500,0	CLN	ONT	97	5	
8	Huỳnh Minh Cường	An Phú	100,0	CLN	ONT	429	4	
9	Hoàng Thị Dung	An Phú	200,0	CLN	ONT	1007	4	
10	Bùi Văn Ninh	An Phú	100,0	CLN	ONT	990	4	
11	Hoàng Văn Kiên	An Phú	5.000,0	CLN	ONT	191	6554-2021	
12	Lê Văn Tính	An Phú	1.200,0	CLN	ONT	502	4	
13	Lê Thanh Tuấn	An Phú	400,0	CLN	ONT	1102	4	
14	Hà Long Hồ	An Phú	600,0	CLN	ONT	762	4	
15	Phạm Văn Hậu	An Phú	200,0	CLN	ONT	1001	4	
16	Lê Thanh Tuấn	An Phú	400,0	CLN	ONT	1103	4	
17	Đặng Văn Thơm	An Phú	200,0	CLN	ONT	994	4	
18	Võ Tuấn Hải	An Phú	200,0	CLN	ONT	216	24	
19	Lê Thanh Tuấn	An Phú	400,0	CLN	ONT	1104	4	
20	Nguyễn Mạnh	An Phú	300,0	CLN	ONT	218	24	
21	Phạm Văn Đạt	An Phú	200,0	CLN	ONT	217	24	
22	Lê Thanh Tuấn	An Phú	400,0	CLN	ONT	1107	4	
23	Nguyễn Thị Thắm	An Phú	200,0	CLN	ONT	261	4	
24	Trần Thị Cam	An Phú	300,0	CLN	ONT	84	25	
25	Lê Thanh Tuấn	An Phú	400,0	CLN	ONT	1112	4	
26	Đỗ Văn Phát	An Phú	600,0	CLN	ONT	85	25	
27	Nguyễn Thị Hội	An Phú	400,0	CLN	ONT	43	9	
28	Lê Thanh Tuấn	An Phú	400,0	CLN	ONT	1113	4	
29	Huỳnh Ngọc Mai	An Phú	200,0	CLN	ONT	42	17	
30	Nguyễn Văn Lâm	An Phú	200,0	CLN	ONT	353	7166-2021	
31	Lê Thanh Tuấn	An Phú	400,0	CLN	ONT	1108	4	
32	Nguyễn Thế Phú	An Phú	200,0	CLN	ONT	226	4	
33	Hoàng Phi Long	An Phú	200,0	CLN	ONT	808	2	
34	Nguyễn Thanh Trương	An Phú	500,0	CLN	ONT	43	9	
35	Lê Thanh Tuấn	An Phú	400,0	CLN	ONT	1106	4	
36	Nguyễn Ngọc Dũng	An Phú	100,0	CLN	ONT	595	4	
37	Nguyễn Thành Trung	An Phú	200,0	CLN	ONT	152	TĐ 5174-2021	
38	Lê Thanh Tuấn	An Phú	400,0	CLN	ONT	1114	4	
39	Nguyễn Thành Trung	An Phú	100,0	CLN	ONT	338	TĐ 7202-2021	
40	Trần Văn Thắng	An Phú	400,0	CLN	ONT	46	0	

STT	Hộ gia đình, cá nhân	Địa chỉ thửa đất (cấp xã)	Diện tích (m <sup>2</sup> )	Loại đất		Thông tin thửa đất		Ghi chú
				Hiện trạng	Xin CMD	Số thửa	Số tờ BĐ	
(1)	(2)	(3)	(4)	(5)	(6)	(7)	(8)	(9)
41	Nguyễn Quang Tuấn; Huỳnh Trung Hiếu	An Phú	5.000,0	NKH	PNK	882	2	
42	Lê Thanh Tuấn	An Phú	400,0	CLN	ONT	1105	4	
43	Hoàng Văn Kiên	An Phú	1.500,0	CLN	ONT	192	6555-2021	
44	Lê Thanh Tuấn	An Phú	400,0	CLN	ONT	1109	4	
45	Nguyễn Văn Tùng	An Phú	300,0	CLN	ONT	51	3	
46	Lê Thanh Tuấn	An Phú	400,0	CLN	ONT	1110	4	
47	Hoàng Văn Kiên	An Phú	5.000,0	CLN	ONT	437	5031-2022	
48	Lê Thanh Tuấn	An Phú	400,0	CLN	ONT	1111	4	
49	Lê Thanh Tuấn	An Phú	400,0	CLN	ONT	1115	4	
50	Nguyễn Văn Đoàn	An Phú	400,0	CLN	ONT	414	53-2015	
51	Lê Thanh Tuấn	An Phú	400,0	CLN	ONT	1116	4	
52	Trần Duy Long	An Phú	100,0	CLN	ONT	928	34	
53	Hoàng Văn Then	An Phú	5.000,0	CLN	ONT	211	6574-2021	
54	Vũ Thị Xuân	An Phú	200,0	CLN	ONT	355	7168-2021	
55	Hoàng Văn Kiên	An Phú	5.000,0	CLN	ONT	438	5032-2022	
56	Trang trại chăn nuôi gà (Công ty TNHH chăn nuôi QT An Phú) Lê Hồng Khanh	An Phú	168.888,6	CLN	NKH, PNK	21	4	
57	Trại chăn nuôi heo (Hộ kinh doanh Nguyễn Thị Nhiều) Phạm Tấn Vinh Võ Thanh Sơn	An Phú	195.254,7	CLN	NKH, PNK	859, 724	2	
58	Đặng Thị Hồng	An Phú	400,0	CLN	ONT	87	25	
59	Trần Quốc Bé	An Phú	200,0	CLN	ONT	220	24	
60	Nguyễn Thị Khang	An Phú	200,0	CLN	ONT	315	2	
61	Vũ Thị Thanh	An Phú	600,0	CLN	ONT	563	4	
62	Nguyễn Hòa Thuận	An Phú	600,0	CLN	ONT	274	24	
63	Nguyễn Trọng Hùng	An Phú	200,0	CLN	ONT	490	1	
64	Lưu Thanh Lộc	An Phú	500,0	CLN	ONT	63	3	
65	Nguyễn Sinh Tiến	An Phú	100,0	CLN	ONT	646	4	
66	Nguyễn Sinh Tiến	An Phú	100,0	CLN	ONT	627	4	
67	Nguyễn Thị Thanh Niềm	An Phú	200,0	CLN	ONT	668	4	
68	Đặng Thị Mai	An Phú	400,0	CLN	ONT	71	25	
69	Hà Văn Thắng	An Phú	100,0	CLN	ONT	25	6	
70	Trần Văn Tình	An Phú	100,0	CLN	ONT	241	3	
71	Nguyễn Thọ Tiến	An Phú	200,0	CLN	ONT	616	4	
72	Bùi Văn Thái	An Phú	200,0	CLN	ONT	689	4	



STT	Hộ gia đình, cá nhân	Địa chỉ thửa đất (cấp xã)	Diện tích (m <sup>2</sup> )	Loại đất		Thông tin thửa đất		Ghi chú
				Hiện trạng	Xin CMD	Số thửa	Số tờ ĐĐ	
(1)	(2)	(3)	(4)	(5)	(6)	(7)	(8)	(9)
73	Vũ Văn Sáng	An Phú	200,0	CLN	ONT	253	4	
74	Bùi Văn Nguyên	An Phú	200,0	CLN	ONT	1051	4	
75	Nguyễn Duy An	An Phú	200,0	CLN	ONT	174	4	
76	Nguyễn Tiến Điều	An Phú	300,0	CLN	ONT	354	3	
77	Nguyễn Tiến Điều	An Phú	200,0	CLN	ONT	355	3	
78	Nguyễn Văn Nhân	An Phú	200,0	CLN	ONT	57	8	
79	Nguyễn Văn Nhân	An Phú	200,0	CLN	ONT	58	8	
80	Điều Bách	An Phú	200,0	CLN	ONT	491	1	
81	Ngô Thanh Hùng	An Phú	300,0	CLN	ONT	296	5	
82	Hoàng Văn Tình	An Phú	200,0	CLN	ONT	163	4	
83	Hoàng Văn Tình	An Phú	200,0	CLN	ONT	171	4	
84	Hoa Thị Hằng	An Phú	300,0	CLN	ONT	15	25	
85	Huỳnh Phương Lâm	An Phú	200,0	CLN	ONT	573	4	
86	Điều Em	An Phú	300,0	CLN	ONT	417	2	
87	Nguyễn Thị Hải	An Phú	100,0	CLN	ONT	631	4	
88	Nguyễn Văn Chung	An Phú	400,0	CLN	ONT	49	9	
89	Kiều Việt Phận	An Phú	200,0	CLN	ONT	210	3	
90	Dương Thị Liễu	An Phú	200,0	CLN	ONT	350	9	
91	Nguyễn Tấn Đạt	An Phú	200,0	CLN	ONT	519	4	
92	Võ Thị Dy	An Phú	300,0	CLN	ONT	167	3	
93	Phan Thị Bình	An Phú	600,0	CLN	ONT	301	5	
94	Nguyễn Văn Huy	An Phú	500,0	CLN	ONT	18	3	
95	Nguyễn Văn Kháng	An Phú	200,0	CLN	ONT	244	9	
96	Nguyễn Văn Tuấn	An Phú	500,0	CLN	ONT	46	0	
97	Nguyễn Văn Đạt	An Phú	200,0	CLN	ONT	221	24	
98	Nguyễn Thị Hòa	An Phú	300,0	CLN	ONT	989	4	
99	Đặng Thanh Nghĩa	An Phú	200,0	CLN	ONT	688	4	
100	Trần Quốc Thuận	An Phú	200,0	CLN	ONT	323	3	
101	Lê Quang Vinh	An Phú	200,0	CLN	ONT	219	24	
102	Nguyễn Hùng Cường	An Phú	200,0	CLN	ONT	262	10	
103	Dương Văn Thanh	An Phú	200,0	CLN	ONT	382	2	
104	Lê Thị Châu	An Phú	100,0	CLN	ONT	1039	2	
105	Phạm Minh Tân	An Phú	600,0	CLN	ONT	468	2	
106	Hứa Thành Nam	An Phú	300,0	CLN	ONT	700	4	
107	Tạ Quốc Đại	An Phú	2.700,0	CLN	ONT	146	TĐ 7829-2021	
108	Lê Văn Huỳnh	An Phú	800,0	CLN	ONT	1214	2	

STT	Hộ gia đình, cá nhân	Địa chỉ thửa đất (cấp xã)	Diện tích (m <sup>2</sup> )	Loại đất		Thông tin thửa đất		Ghi chú
				Hiện trạng	Xin CMD	Số thửa	Số tờ BĐ	
(1)	(2)	(3)	(4)	(5)	(6)	(7)	(8)	(9)
109	Nguyễn Phi Hùng	An Phú	200,0	CLN	ONT	665	4	
110	Đào Hải Thắng	An Phú	5.000,0	CLN	ONT	437	5031-2022	
111	Nguyễn Thị Lệ Hoa	An Phú	1.700,0	CLN	ONT	1416	2	
112	Nguyễn Thị Lệ Hoa	An Phú	1.700,0	CLN	ONT	98	2	
113	Nguyễn Ngọc Dũng	An Phú	100,0	CLN	ONT	595	4	
114	Thị Vонh	An Phú	400,0	CLN	ONT	368	2	
115	Vũ Định Thụ	An Phú	500,0	CLN	ONT	103	18	
116	Nguyễn Văn Quý	An Phú	1.000,0	CLN	ONT	227	3	
117	Thái Văn Thịnh	An Phú	200,0	CLN	ONT	250	3	
118	Nguyễn Thị Phương	An Phú	100,0	CLN	ONT	190	7	
119	Trương Thị Bích	An Phú	200,0	CLN	ONT	998	4	
120	Nguyễn Thị Tươi	An Phú	800,0	CLN	ONT	440	2	
121	Võ Văn Lượng	An Phú	500,0	CLN	ONT	1268	2	
122	Nguyễn Văn Tiến	An Phú	300,0	CLN	ONT	79	7	
123	Võ Thị Cúc	An Phú	400,0	CLN	ONT	13	9	
124	Nguyễn Thị Phương	An Phú	300,0	CLN	ONT	4	7	
125	Bùi Cát Tuyền	An Phú	100,0	CLN	ONT	596	4	
126	Đinh Xuân Thắng	An Phú	200,0	CLN	ONT	1004	4	
127	Trần Phương Hải	An Phú	100,0	CLN	ONT	1211	2	
128	Nguyễn Hòa Thuận	An Phú	600,0	CLN	ONT	247	24	
129	Huỳnh Thị Ngọc Diễm	An Phú	300,0	CLN	ONT	1421	2	
130	Lê Thị Thúy	An Phú	800,0	CLN	ONT	12	2109-2019 (03 mới)	
131	Lê Thị Thúy	An Phú	2.000,0	CLN	ONT	711	3	
132	Lê Thị Thúy	An Phú	1.200,0	CLN	ONT	709	3	
133	Ngô Văn Mạnh	An Phú	2.000,0	CLN	ONT	710	3	
134	Trần Quang Thiện	An Phú	100,0	CLN	ONT	520	TĐ 1107-2023	
135	Trần Quang Thiện	An Phú	200,0	CLN	ONT	521	TĐ 1108-2023	
136	Bùi Đức Hoàng	An Phú	700,0	CLN	ONT	517	TĐ 317-2023	
137	Bùi Đức Hoàng	An Phú	1.000,0	CLN	ONT	518	TĐ 318-2023	
138	Bùi Đức Hoàng	An Phú	500,0	CLN	ONT	524	TĐ 1111-2023	

STT	Hộ gia đình, cá nhân	Địa chỉ thửa đất (cấp xã)	Diện tích (m <sup>2</sup> )	Loại đất		Thông tin thửa đất		Ghi chú
				Hiện trạng	Xin CMD	Số thửa	Số tờ BĐ	
(1)	(2)	(3)	(4)	(5)	(6)	(7)	(8)	(9)
139	Nguyễn Thị Thu Nguyệt	An Phú	200,0	CLN	ONT	525	TĐ 1112-2023	
140	Nguyễn Hải Nam	An Phú	2.000,0	CLN	ONT	36	10964-2022	
141	Nguyễn Hữu Hưng	An Phú	2.500,0	CLN	ONT	680	3	
142	Điều Ky	An Phú	200,2	LUK	CLN	143	2	
143	Điều Ky	An Phú	429,6	LUK	CLN	144	2	
144	Điều Ky	An Phú	274,4	LUK	CLN	145	2	
145	Điều Ky	An Phú	505,4	LUK	CLN	149	2	
146	Điều Ky	An Phú	315,0	LUK	CLN	142	2	
147	Điều Ky	An Phú	404,1	LUK	CLN	160	2	
148	Điều Ky	An Phú	187,5	LUK	CLN	146	2	
149	Điều Ky	An Phú	199,1	LUK	CLN	147	2	
150	Điều Ky	An Phú	537,5	LUK	CLN	148	2	
151	Hoàng Văn Quái	An Phú	4.717,3	LUK	CLN	615	2	
152	Phạm Văn Long	An Phú	9.083,2	LUK	CLN	63	5	
153	Danh Mạnh	An Phú	1.239,6	LUK	CLN	524	4	
154	Vương Công Tiến	An Phú	4.366,5	LUK	CLN	638	2	
155	Trần Văn Cường	An Phú	500,0	CLN	ONT	46 (59 mới)	4 mới	
156	Nguyễn Văn Huy	An Phú	500,0	CLN	ONT	18	3	
157	Nguyễn Thị Chuyện	An Phú	200,0	CLN	ONT	1270	2	
158	Nguyễn Thị Chuyện	An Phú	300,0	CLN	ONT	1339	2	
159	Điều Thị Bé Nhung	An Phú	600,0	CLN	ONT	1144	2	
160	Phan Thị Bình	An Phú	600,0	CLN	ONT	301	5	
161	Tạ Thị Hương	An Phú	300,0	CLN	ONT	192	4	
162	Bùi Văn Ninh	An Phú	600,0	CLN	ONT	1052	4	
163	Bùi Văn Ninh	An Phú	200,0	CLN	ONT	990	4	
164	Nguyễn Ngọc Duy Mẫn	An Phú	200,0	CLN	ONT	1006	4	
165	Trần Thị Hoàn	An Phú	200,0	CLN	ONT	95	7	
166	Dương Thị Hợp	An Phú	200,0	CLN	ONT	65	9	
167	Nguyễn Văn Tùng	An Phú	300,0	CLN	ONT	138	7	
168	Nguyễn Văn Khánh	An Phú	200,0	CLN	ONT	244	9	
169	Đỗ Danh Nhiều	An Phú	400,0	CLN	ONT	22	18	
170	Đỗ Danh Nhiều	An Phú	400,0	CLN	ONT	6	18	
171	Phan Thị Nụ	An Phú	200,0	CLN	ONT	66	17	
172	Nguyễn Thị Thu Nga	An Phú	400,0	CLN	ONT	577	5	
173	Nguyễn Thanh Sơn	An Phú	200,0	CLN	ONT	1340	2	
174	Điều Tuấn	An Phú	200,0	CLN	ONT	224	2	

STT	Hộ gia đình, cá nhân	Địa chỉ thửa đất (cấp xã)	Diện tích (m <sup>2</sup> )	Loại đất		Thông tin thửa đất		Ghi chú
				Hiện trạng	Xin CMD	Số thửa	Số tờ BĐ	
(1)	(2)	(3)	(4)	(5)	(6)	(7)	(8)	(9)
175	Nguyễn Thu Hà	An Phú	200,0	CLN	ONT	577	5	
176	Đặng Thị Mai	An Phú	400,0	CLN	ONT	71	25	
177	Nguyễn Thành Trung	An Phú	200,0	CLN	ONT	338	7202-2021	
178	Hồ Thị Vân	An Phú	200,0	CLN	ONT	1269	2	
179	Hồ Thị Vân	An Phú	200,0	CLN	ONT	1340	2	
180	Lê Huỳnh Ngọc Lợi	An Phú	500,0	CLN	ONT	443	9517-2022	
181	Huỳnh Phương Lâm	An Phú	400,0	CLN	ONT	573	4	
182	Trần Thị Kim Duyên	An Phú	200,0	CLN	ONT	1261	2	
183	Trần Phương Hải	An Phú	200,0	CLN	ONT	1211	2	
184	Huỳnh Thị Ngọc Diễm	An Phú	500,0	CLN	ONT	1421	2	
185	Nguyễn Thị Hiến	An Phú	200,0	CLN	ONT	597	4	
<b>III</b>	<b>Xã Đồng Nơ</b>		<b>111.478,3</b>					
1	Nguyễn Thạc Hùng	Đồng Nơ	1.200,0	CLN	ONT	119	18	
2	Bùi Thị Xuyên	Đồng Nơ	700,0	CLN	ONT	61	18	
3	Trần Thị Kim Ngọc	Đồng Nơ	200,0	CLN	ONT	135	21	
4	Đặng Thị Minh	Đồng Nơ	200,0	CLN	ONT	50	32	
5	Nguyễn Thị Hiếu	Đồng Nơ	900,0	CLN	ONT	52	19	
6	Nhâm Thị Minh	Đồng Nơ	600,0	CLN	ONT	80	22	
7	Hồ Thị Mỹ Hằng	Đồng Nơ	300,0	CLN	ONT	30	22	
8	Nguyễn Thanh Nhựt	Đồng Nơ	300,0	CLN	ONT	204	24	
9	Hồ Trọng Chính	Đồng Nơ	100,0	CLN	ONT	121	18	
10	Vũ Văn Thọ	Đồng Nơ	200,0	CLN	ONT	10	22	
11	Trần Xuân Lợi	Đồng Nơ	300,0	CLN	SKC	214	21	
12	Trần Xuân Lợi	Đồng Nơ	300,0	CLN	ONT	215	21	
13	Phan Quốc Thông	Đồng Nơ	300,0	CLN	ONT	326	19	
14	Nguyễn Thị Quế	Đồng Nơ	200,0	CLN	ONT	17	24	
15	Nguyễn Khắc Đại	Đồng Nơ	1.000,0	CLN	ONT	594	22	
16	Lê Thị Phương Linh	Đồng Nơ	100,0	CLN	ONT	437	22	
17	Đình Văn Toàn	Đồng Nơ	200,0	CLN	ONT	170	25	
18	Phan Thị Trà Giang	Đồng Nơ	300,0	CLN	ONT	325	19	
19	Trần Thị Thu Hương	Đồng Nơ	100,0	CLN	ONT	142	14	
20	Tô Duy Toàn	Đồng Nơ	100,0	CLN	ONT	27	31	
21	Đặng Văn Hiếu	Đồng Nơ	100,0	CLN	ONT	184	21	
22	Hồ Ngọc Lam	Đồng Nơ	200,0	CLN	ONT	8	31	
23	Phạm Ngọc Tuấn	Đồng Nơ	800,0	CLN	ONT	345	19	
24	Hoàng Tiến Dũng	Đồng Nơ	200,0	CLN	ONT	136	21	
25	Nguyễn Trung Việt	Đồng Nơ	200,0	CLN	ONT	154	16	

STT	Hộ gia đình, cá nhân	Địa chỉ thửa đất (cấp xã)	Diện tích (m <sup>2</sup> )	Loại đất		Thông tin thửa đất		Ghi chú
				Hiện trạng	Xin CMD	Số thửa	Số tờ BĐ	
(1)	(2)	(3)	(4)	(5)	(6)	(7)	(8)	(9)
26	Điền Đen	Đồng Nơ	200,0	CLN	ONT	29	24	
27	Nguyễn Thị Nga	Đồng Nơ	200,0	CLN	ONT	581	22	
28	Trương Thanh Quyết	Đồng Nơ	100,0	CLN	ONT	134	25	
29	Nguyễn Văn Sơn	Đồng Nơ	300,0	CLN	ONT	89	19	
30	Nguyễn Thị Chính	Đồng Nơ	300,0	CLN	ONT	14	16	
31	Hồ Công Minh	Đồng Nơ	400,0	CLN	ONT	21	14	
32	Nguyễn Chí Thanh	Đồng Nơ	100,0	CLN	ONT	489	12	
33	Nguyễn Chí Thanh	Đồng Nơ	100,0	CLN	ONT	490	12	
34	Hồ Công Minh	Đồng Nơ	600,0	CLN	ONT	16	14	
35	Lai Văn Quang	Đồng Nơ	500,0	CLN	ONT	83	23	
36	Nguyễn Văn Nam	Đồng Nơ	200,0	CLN	ONT	443	22	
37	Tô Duy Hồng	Đồng Nơ	300,0	CLN	ONT	55	18	
38	Trương Đắc Tiến	Đồng Nơ	200,0	CLN	ONT	230	24	
39	Nguyễn Kim Anh	Đồng Nơ	500,0	CLN	ONT	142	19	
40	Hồ Phúc	Đồng Nơ	200,0	CLN	SKC	258	22	
41	Nguyễn Thanh Vũ	Đồng Nơ	800,0	CLN	SKC	58	22	
42	Tạ Thanh Bình	Đồng Nơ	300,0	CLN	ONT	167	18	
43	Tạ Thanh An	Đồng Nơ	300,0	CLN	ONT	165	18	
44	Hồ Kim Lý	Đồng Nơ	100,0	CLN	ONT	166	18	
45	Nguyễn Thị Lài	Đồng Nơ	300,0	CLN	ONT	88	19	
46	Nguyễn Đình Hồng	Đồng Nơ	400,0	CLN	ONT	247	24	
47	Nguyễn Đình Hồng	Đồng Nơ	300,0	CLN	ONT	54	24	
48	Nguyễn Chí Thanh	Đồng Nơ	400,0	CLN	ONT	491	12	
49	Nguyễn Chí Thanh	Đồng Nơ	100,0	CLN	ONT	488	12	
50	Đặng Thị Hồng Hạnh	Đồng Nơ	200,0	CLN	ONT	49	32	
51	Trương Thị Hoa	Đồng Nơ	200,0	CLN	ONT	217	21	
52	Nguyễn Văn Chí	Đồng Nơ	400,0	CLN	ONT	132	22	
53	Nguyễn Văn Linh	Đồng Nơ	300,0	CLN	ONT	105	14	
54	Lê Văn Thu	Đồng Nơ	500,0	CLN	ONT	148	25	
55	Nguyễn Thị Kiên	Đồng Nơ	200,0	CLN	ONT	16	28	
56	Ngô Thị Phây	Đồng Nơ	600,0	CLN	ONT	22	22	
57	Trần Thị Hải Yến	Đồng Nơ	200,0	CLN	ONT	316	19	
58	Bùi Văn Cảnh	Đồng Nơ	200,0	CLN	ONT	187	14	
59	Trương Đặng Canh	Đồng Nơ	400,0	CLN	ONT	54	18	
60	Nguyễn Thạc Hùng	Đồng Nơ	1.200,0	CLN	ONT	119	18	
61	Hoàng Thị Nhan	Đồng Nơ	200,0	CLN	ONT	54	15	
62	Vũ Thị Nhé	Đồng Nơ	200,0	CLN	ONT	55	15	

STT	Hộ gia đình, cá nhân	Địa chỉ thửa đất (cấp xã)	Diện tích (m <sup>2</sup> )	Loại đất		Thông tin thửa đất		Ghi chú
				Hiện trạng	Xin CMD	Số thửa	Số tờ ĐĐ	
(1)	(2)	(3)	(4)	(5)	(6)	(7)	(8)	(9)
63	Phạm Ngọc Tuấn	Đồng Nơ	300,0	CLN	ONT	307	9	
64	Hồ Thị Hương	Đồng Nơ	100,0	CLN	ONT	163	8	
65	Nguyễn Thị Nga	Đồng Nơ	200,0	CLN	ONT	581	22	
66	Hồ Ngọc Lam	Đồng Nơ	300,0	CLN	ONT	25	28	
67	Hồ Ngọc Lam	Đồng Nơ	200,0	CLN	ONT	29	31	
68	Bùi Văn Đối	Đồng Nơ	300,0	CLN	ONT	1	33	
69	Trương Đắc Cứ	Đồng Nơ	200,0	CLN	ONT	146	16	
70	Trương Văn Cường	Đồng Nơ	500,0	CLN	ONT	517	22	
71	Hồ Hữu Phát	Đồng Nơ	100,0	CLN	ONT	51	30	
72	Vũ Thị Hương	Đồng Nơ	300,0	CLN	ONT	35	31	
73	Vũ Thị Hương	Đồng Nơ	400,0	CLN	ONT	24	28	
74	Trần Quốc Hội	Đồng Nơ	400,0	CLN	ONT	430	17	
75	Hồ Thị Thế	Đồng Nơ	200,0	CLN	ONT	66	18	
76	Lê Toàn	Đồng Nơ	100,0	CLN	ONT	24	20	
77	Đinh Trọng Thung	Đồng Nơ	500,0	CLN	ONT	27	21	
78	Kiều Văn Hoàng	Đồng Nơ	500,0	CLN	ONT	559	22	
79	A Ly	Đồng Nơ	200,0	CLN	ONT	64	20	
80	Nguyễn Việt Dũng	Đồng Nơ	100,0	CLN	ONT	106	25	
81	Phan Đình Đông	Đồng Nơ	400,0	CLN	ONT	128	24	
82	Đinh Trọng Bền	Đồng Nơ	300,0	CLN	ONT	67	32	
83	Đinh Vững	Đồng Nơ	400,0	CLN	ONT	68	32	
84	Vũ Xuân Chung	Đồng Nơ	200,0	CLN	ONT	12	33	
85	Vũ Xuân Chung	Đồng Nơ	200,0	CLN	ONT	9	33	
86	Hồ Lĩnh	Đồng Nơ	400,0	CLN	ONT	20	30	
87	Nguyễn Văn Nam	Đồng Nơ	100,0	CLN	ONT	443	22	
88	Bùi Thị Hạnh	Đồng Nơ	100,0	CLN	ONT	268	14	
89	Hồ Đăng Khoa	Đồng Nơ	100,0	CLN	ONT	70	24	
90	Hồ Văn Hón	Đồng Nơ	1.200,0	CLN	ONT	33	30	
91	Hồ Văn Hón	Đồng Nơ	1.200,0	CLN	ONT	34	30	
92	Lê Thị Ngu	Đồng Nơ	200,0	CLN	ONT	254	20	
93	Hồ Xuân Tuấn	Đồng Nơ	300,0	CLN	ONT	251	24	
94	Phùng Xuân Thảo	Đồng Nơ	200,0	CLN	ONT	432	12	
95	Hồ Hoà	Đồng Nơ	400,0	CLN	ONT	18	32	
96	Nguyễn Văn Bảy	Đồng Nơ	100,0	CLN	ONT	40	28	
97	Phạm Ngọc Tuấn	Đồng Nơ	100,0	CLN	ONT	66	15	
98	Nguyễn Bá Hải	Đồng Nơ	300,0	CLN	ONT	113	10	
99	Hồ Viết Xuân	Đồng Nơ	200,0	CLN	ONT	223	24	

STT	Hộ gia đình, cá nhân	Địa chỉ thửa đất (cấp xã)	Diện tích (m <sup>2</sup> )	Loại đất		Thông tin thửa đất		Ghi chú
				Hiện trạng	Xin CMD	Số thửa	Số tờ ĐĐ	
(1)	(2)	(3)	(4)	(5)	(6)	(7)	(8)	(9)
100	Lê Văn Thu	Đồng Nơ	300,0	CLN	ONT	99	23	
101	Hồ Hữu Bằng	Đồng Nơ	400,0	CLN	ONT	40	32	
102	Hồ Nam	Đồng Nơ	1.000,0	CLN	ONT	24	14	
103	Hồ Ngọc Bưởi	Đồng Nơ	600,0	CLN	ONT	50	6	
104	Hồ Xuân Mỹ	Đồng Nơ	300,0	CLN	ONT	214	11	
105	Huỳnh Diễm Trinh	Đồng Nơ	100,0	CLN	ONT	49	14	
106	Điều Thị Thu Sương	Đồng Nơ	100,0	CLN	ONT	188	24	
107	Trần Xuân Sứ	Đồng Nơ	700,0	CLN	ONT	262	22	
108	Tô Văn Sứ	Đồng Nơ	3.000,0	CLN	ONT	43	33	
109	Đinh Tiếp	Đồng Nơ	800,0	CLN	ONT	14	32	
110	Hồ Kim Thái	Đồng Nơ	200,0	CLN	ONT	123	18	
111	Hồ Kim Thái	Đồng Nơ	200,0	CLN	ONT	46	32	
112	Trương Thị Thùy Dung	Đồng Nơ	5.000,0	CLN	SKC	39	15	
113	Nguyễn Thành Nhựt	Đồng Nơ	300,0	CLN	ONT	112	14	
114	Phạm Thị Ly	Đồng Nơ	200,0	CLN	ONT	110	24	
115	Hồ Sư Vực	Đồng Nơ	500,0	CLN	ONT	126	18	
116	Nguyễn Văn Anh	Đồng Nơ	300,0	CLN	ONT	53	25	
117	Nguyễn Ngọc Tý	Đồng Nơ	300,0	CLN	ONT	276	14	
118	Nguyễn Thị Trang	Đồng Nơ	200,0	CLN	ONT	179	19	
119	Tô Duy Hồng	Đồng Nơ	200,0	CLN	ONT	55	18	
120	Trương Đặng Canh	Đồng Nơ	300,0	CLN	ONT	54	18	
121	Nguyễn Văn Bảy	Đồng Nơ	100,0	CLN	ONT	145	25	
122	Hồ Thê Doãn	Đồng Nơ	1.000,0	CLN	ONT	47	29	
123	Nguyễn Bá Hải	Đồng Nơ	200,0	CLN	ONT	201	10	
124	Nguyễn Văn Thắng	Đồng Nơ	300,0	CLN	ONT	95	10	
125	Ngô Tuấn Anh	Đồng Nơ	100,0	CLN	ONT	169	19	
126	Nguyễn Trọng Nghĩa Nhân	Đồng Nơ	100,0	CLN	ONT	26	14	
127	Nguyễn Thị Quế	Đồng Nơ	400,0	CLN	ONT	272	14	
128	Nguyễn Thị Quế	Đồng Nơ	400,0	CLN	ONT	273	14	
129	Lê Thị Vy	Đồng Nơ	100,0	CLN	ONT	265	20	
130	Thái Văn Cường	Đồng Nơ	100,0	CLN	ONT	137	19	
131	Thái Văn Cường	Đồng Nơ	100,0	CLN	ONT	138	19	
132	Nguyễn Thành Nhựt	Đồng Nơ	100,0	CLN	ONT	278	14	
133	Vũ Thị Nhạn	Đồng Nơ	200,0	CLN	ONT	279	14	
134	Phạm Thị Thu	Đồng Nơ	200,0	CLN	ONT	136	8	
135	Võ Ngọc Tính	Đồng Nơ	100,0	CLN	ONT	20	21	
136	Hồ Phúc	Đồng Nơ	200,0	CLN	ONT	515	12	

STT	Hộ gia đình, cá nhân	Địa chỉ thửa đất (cấp xã)	Diện tích (m <sup>2</sup> )	Loại đất		Thông tin thửa đất		Ghi chú
				Hiện trạng	Xin CMD	Số thửa	Số tờ ĐĐ	
(1)	(2)	(3)	(4)	(5)	(6)	(7)	(8)	(9)
137	Hồ Việt Xuân	Đồng Nơ	1.000,0	CLN	ONT	10	24	
138	Trần Thế Trung	Đồng Nơ	51.677,3	CLN	SKC	151	16	
139	Trần Văn Dũng	Đồng Nơ	100,0	CLN	ONT	271	14	
140	Lê Thị Nguyệt	Đồng Nơ	300,0	CLN	ONT	179	8	
141	Trần Thị Hương	Đồng Nơ	200,0	CLN	ONT	431	17	
142	Đặng Nhựt Tân	Đồng Nơ	100,0	CLN	ONT	98	14	
143	Nguyễn Văn Tiến	Đồng Nơ	500,0	CLN	ONT	512	12	
144	Trương Đắc Cừ	Đồng Nơ	200,0	CLN	ONT	237	21	
145	Nguyễn Thành Trung	Đồng Nơ	200,0	CLN	ONT	137	8	
146	Nguyễn Thị Lập	Đồng Nơ	200,0	CLN	ONT	5	19	
147	Hồ Văn Tuấn	Đồng Nơ	600,0	CLN	ONT	39	21	
148	Hồ Thị Loan	Đồng Nơ	400,0	CLN	ONT	12	35	
149	Đình Trọng Sơn	Đồng Nơ	500,0	CLN	ONT	16	30	
150	Nguyễn Thị Khuyên	Đồng Nơ	400,0	CLN	ONT	57	21	
151	Hồ Văn Bắc	Đồng Nơ	300,0	CLN	ONT	39	22	
152	Hồ Thị Phương	Đồng Nơ	300,0	CLN	ONT	38	22	
153	Hồ Quang Toàn	Đồng Nơ	1.000,0	CLN	ONT	21	32	
154	Vũ Xuân Thủy	Đồng Nơ	100,0	CLN	ONT	6	33	
155	Vũ Xuân Thủy	Đồng Nơ	200,0	CLN	ONT	4	33	
156	Đình Trọng Xứng	Đồng Nơ	500,0	CLN	ONT	31	32	
157	Nguyễn Trọng Hải Tiến	Đồng Nơ	100,0	CLN	ONT	52	28	
158	Võ Thị Đình	Đồng Nơ	100,0	CLN	ONT	78	25	
159	Hồ Văn Tịnh	Đồng Nơ	101,0	CLN	ONT	5	31	
160	Lê Thị Nguyệt	Đồng Nơ	300,0	CLN	ONT	179	8	
161	Nguyễn Thành Nhựt	Đồng Nơ	1.000,0	CLN	ONT	184	24	
<b>IV</b>	<b>Xã Minh Đức</b>		<b>26.970,0</b>					
1	Nguyễn Nho Phương	Minh Đức	200,0	CLN	ONT	152	20	
2	Nguyễn Thị Kim Thảo	Minh Đức	300,0	CLN	ONT	17	29	
3	Nguyễn Thị Thanh Kim	Minh Đức	200,0	CLN	ONT	231	30	
4	Hoàng Đình Thảo và Lê Thị Thanh Thủy	Minh Đức	400,0	CLN	ONT	151	22	
5	Nguyễn Thị Thuận	Minh Đức	500,0	CLN	ONT	66	34	
6	Trương Thị Thanh Hoa	Minh Đức	100,0	CLN	ONT	93	27	
7	Nguyễn Ngọc Phước	Minh Đức	400,0	CLN	ONT	463	28	
8	Phạm Hữu Bài	Minh Đức	800,0	CLN	ONT	61	23	
9	Đặng Đình Y	Minh Đức	300,0	CLN	ONT	34	21	
10	Nguyễn Thị Thuận	Minh Đức	500,0	CLN	ONT	16	34	



STT	Hộ gia đình, cá nhân	Địa chỉ thửa đất (cấp xã)	Diện tích (m <sup>2</sup> )	Loại đất		Thông tin thửa đất		Ghi chú
				Hiện trạng	Xin CMD	Số thửa	Số tờ ĐĐ	
(1)	(2)	(3)	(4)	(5)	(6)	(7)	(8)	(9)
11	Lê Minh Tú	Mình Đức	200,0	CLN	ONT	113	22	
12	Hoàng Xuân Tiến	Mình Đức	300,0	CLN	ONT	116	22	
13	Huỳnh Thị Mang	Mình Đức	100,0	CLN	ONT	53	24	
14	Dương Văn Quang	Mình Đức	200,0	CLN	ONT	164	20	
15	Nguyễn Phi Luông	Mình Đức	400,0	CLN	ONT	286	28	
16	Đặng Hoàng Tú	Mình Đức	600,0	CLN	ONT	44	23	
17	Lê Hồng Minh	Mình Đức	100,0	CLN	ONT	147	22	
18	Lê Minh Tuấn	Mình Đức	800,0	CLN	ONT	148	22	
19	Nguyễn Thị Thiên	Mình Đức	100,0	CLN	ONT	727	24	
20	Đinh Thị Xứng	Mình Đức	100,0	CLN	ONT	125	22	
21	Hoàng Đình Thảo và Lê Thị Thanh Thủy	Mình Đức	400,0	CLN	ONT	150	22	
22	Nguyễn Văn Búp	Mình Đức	400,0	CLN	ONT	140	30	
23	Huỳnh Thị Mang	Mình Đức	100,0	CLN	ONT	52	24	
24	Đặng Quốc Việt	Mình Đức	400,0	CLN	ONT	18	28	
25	Dương Văn Quang	Mình Đức	200,0	CLN	ONT	164	20	
26	Vũ Thị Diệp	Mình Đức	100,0	CLN	ONT	461	28	
27	Nguyễn Phong Lữ	Mình Đức	300,0	CLN	ONT	431	28	
28	Phạm Thị Mỹ Hạnh	Mình Đức	200,0	CLN	ONT	34	28	
29	Mai Thị Hoa	Mình Đức	100,0	CLN	ONT	134	35	
30	Nguyễn Thị Lan	Mình Đức	300,0	CLN	ONT	39	29	
31	Phạm Doãn Hà	Mình Đức	1.400,0	CLN	ONT	512	29	
32	Trần Ngọc Xuân Nương	Mình Đức	200,0	CLN	ONT	111	23	
33	Châu Huân Chương	Mình Đức	300,0	CLN	ONT	198	23	
34	Thị Êsêtê	Mình Đức	200,0	CLN	ONT	181	30	
35	Nguyễn Văn Hòa	Mình Đức	400,0	CLN	ONT	4	30	
36	Phạm Văn Đông	Mình Đức	200,0	CLN	ONT	142	20	
37	Đỗ Thị Hồng	Mình Đức	70,0	CLN	ONT	714	24	
38	Nguyễn Hiệp Dũng	Mình Đức	100,0	CLN	ONT	272	34	
39	Nguyễn Hiệp Dũng	Mình Đức	100,0	CLN	ONT	273	34	
40	Nguyễn Kim Phương	Mình Đức	100,0	CLN	ONT	133	35	
41	Huỳnh Đức Hùng	Mình Đức	300,0	CLN	ONT	75	29	
42	Nguyễn Thị Bích Loan	Mình Đức	200,0	CLN	ONT	12	23	
43	Trần Thị Bích Thiện	Mình Đức	200,0	CLN	ONT	125	23	
44	Nguyễn Thị Linh	Mình Đức	800,0	CLN	ONT	217	17	
45	Nguyễn Thị Hồng	Mình Đức	100,0	CLN	ONT	592	24	
46	Trần Văn Dụng	Mình Đức	200,0	CLN	ONT	206	23	

STT	Hộ gia đình, cá nhân	Địa chỉ thửa đất (cấp xã)	Diện tích (m <sup>2</sup> )	Loại đất		Thông tin thửa đất		Ghi chú
				Hiện trạng	Xin CMD	Số thửa	Số tờ BĐ	
(1)	(2)	(3)	(4)	(5)	(6)	(7)	(8)	(9)
47	Hoàng Thị Sinh	Minh Đức	100,0	CLN	ONT	318	24	
48	Lâm Thị Mân	Minh Đức	200,0	CLN	ONT	119	27	
49	Nguyễn Văn Tý	Minh Đức	400,0	CLN	ONT	775	24	
50	Trương Minh Phụng	Minh Đức	600,0	CLN	ONT	134	18	
51	Vũ Thị Kim Liên	Minh Đức	300,0	CLN	ONT	493	29	
52	Điều Đơn	Minh Đức	200,0	CLN	ONT	262	30	
53	Nguyễn Hữu Vũ	Minh Đức	200,0	CLN	ONT	688	24	
54	Đặng Thị Huyền Sương	Minh Đức	600,0	CLN	ONT	200	23	
55	Nguyễn Văn Tý	Minh Đức	400,0	CLN	ONT	775	24	
56	Phan Trần Dũng, Phan Thị Kim Oanh, Phan Trần Thắng, Phan Thị Bích Hoàng, Phan Thị Bích Phương	Minh Đức	2.000,0	CLN	ONT	39	28	
57	Nguyễn Hữu Vũ	Minh Đức	200,0	CLN	ONT	688	24	
58	Hoàng Thành Nam	Minh Đức	200,0	CLN	ONT	795	24	
59	Đỗ Văn Hiến	Minh Đức	200,0	CLN	ONT	229	34	
60	Lê Thị Thúy Hằng	Minh Đức	300,0	CLN	ONT	329	24	
61	Nguyễn Cao Phương	Minh Đức	200,0	CLN	ONT	702	24	
62	Trần Minh Khanh	Minh Đức	1.000,0	CLN	ONT	188	18	
63	Nguyễn Văn Mười	Minh Đức	200,0	CLN	ONT	119	24	
64	Nguyễn Thị Thùy Trang ĐSH Lý Hằng Nga	Minh Đức	200,0	CLN	ONT	595	35	
65	Lê Hồng Nguyên	Minh Đức	100,0	CLN	ONT	428	28	
66	Nguyễn An Nhuận	Minh Đức	100,0	CLN	ONT	141	35	
67	Lê Văn Lương	Minh Đức	100,0	CLN	ONT	113	21	
68	Nguyễn Phi Cường	Minh Đức	100,0	CLN	ONT	596	35	
69	Nguyễn Thanh Lâm	Minh Đức	400,0	CLN	ONT	3	20	
70	Đặng Hoàng Tú	Minh Đức	700,0	CLN	ONT	148	27	
71	Hồ Xuân Hân	Minh Đức	1.100,0	CLN	ONT	253	10	
72	Nguyễn Thị Mỹ Thương	Minh Đức	200,0	CLN	ONT	128	35	
73	Trương Văn Phước	Minh Đức	2.000,0	CLN	ONT	144	18	
74	Đặng Hoàng Tú	Minh Đức	700,0	CLN	ONT	44	23	
<b>V</b>	<b>Xã Minh Tâm</b>		<b>367.389,0</b>					
1	Trần Thị Gái	Minh Tâm	500,0	CLN	ONT	68	1	
2	Nguyễn Thị Miên	Minh Tâm	200,0	CLN	ONT	325	4	
3	Hồ Văn Quyền	Minh Tâm	702,0	LUA	CLN	298	5	
4	Hồ Văn Quyền	Minh Tâm	408,0	LUA	CLN	300	5	

STT	Hộ gia đình, cá nhân	Địa chỉ thửa đất (cấp xã)	Diện tích (m <sup>2</sup> )	Loại đất		Thông tin thửa đất		Ghi chú
				Hiện trạng	Xin CMD	Số thửa	Số tờ ĐĐ	
(1)	(2)	(3)	(4)	(5)	(6)	(7)	(8)	(9)
5	Nguyễn Văn Hùng	Minh Tâm	600,0	CLN	ONT	133	4	
6	Nguyễn Hữu Lương	Minh Tâm	100,0	CLN	ONT	42	14	
7	Lê Xuân Đức	Minh Tâm	200,0	CLN	ONT	83	14	
8	Hồ Văn Quyền	Minh Tâm	375,0	LUA	CLN	301	5	
9	Hồ Văn Quyền	Minh Tâm	423,0	LUA	CLN	283	5	
10	Nguyễn Văn Minh	Minh Tâm	1.600,0	CLN	ONT	202	6	
11	Phan Quốc	Minh Tâm	200,0	CLN	ONT	403	6	
12	Bùi Văn Tuyển	Minh Tâm	500,0	CLN	ONT	134	7	
13	Bùi Thị Hòa	Minh Tâm	800,0	CLN	ONT	205	4	
14	Hồ Văn Quyền	Minh Tâm	294,0	LUA	CLN	284	5	
15	Hồ Văn Quyền	Minh Tâm	374,0	LUA	CLN	285	5	
16	Lê Thị Thanh Hải	Minh Tâm	200,0	CLN	ONT	321	1	
17	Nguyễn Thiện Thanh	Minh Tâm	200,0	CLN	ONT	79	1	
18	Đỗ Văn Kiệt	Minh Tâm	300,0	CLN	ONT	195	1	
19	Từ Thanh Tú	Minh Tâm	900,0	CLN	ONT	87	768-2018	
20	Hồ Văn Quyền	Minh Tâm	1.261,0	LUA	CLN	299	5	
21	Hồ Văn Quyền	Minh Tâm	775,0	LUA	CLN	302	5	
22	Nguyễn Thanh Thủy	Minh Tâm	300,0	CLN	ONT	382	6	
23	Lê Thị Hương	Minh Tâm	1.500,0	CLN	ONT	693	11	
24	Hà Quang Huân	Minh Tâm	100,0	CLN	ONT	480	4	
25	Trương Thị kim Cúc	Minh Tâm	200,0	CLN	ONT	398	6	
26	Hồ Văn Quyền	Minh Tâm	219,0	LUA	CLN	303	5	
27	Hồ Văn Quyền	Minh Tâm	439,0	LUA	CLN	304	5	
28	Trần Văn Tuấn	Minh Tâm	300,0	CLN	ONT	96	4	
29	Nguyễn Văn Thuyên	Minh Tâm	200,0	CLN	ONT	32	1	
30	Bùi Văn Hưng	Minh Tâm	400,0	CLN	ONT	27	4	
31	Đinh Thị Tâm	Minh Tâm	200,0	CLN	ONT	387	4	
32	Hồ Văn Quyền	Minh Tâm	445,0	LUA	CLN	289	5	
33	Hồ Văn Quyền	Minh Tâm	365,0	LUA	CLN	291	5	
34	Trần Văn Dũng	Minh Tâm	300,0	CLN	ONT	339	4	
35	Lưu Thị Mít	Minh Tâm	200,0	CLN	ONT	40	4	
36	Hồ Văn Quyền	Minh Tâm	426,0	LUA	CLN	292	5	
37	Phan Văn Mạnh	Minh Tâm	300,0	CLN	ONT	155	1	
38	Lê Xuân Sỹ	Minh Tâm	1.000,0	CLN	ONT	69	11	
39	Trần Thị Thêu	Minh Tâm	600,0	CLN	ONT	78	11	
40	Lê Thị Ngân	Minh Tâm	5.000,0	CLN	ONT	221	11	
41	Hồ Văn Quyền	Minh Tâm	150,0	LUA	CLN	294	5	

STT	Hộ gia đình, cá nhân	Địa chỉ thửa đất (cấp xã)	Diện tích (m <sup>2</sup> )	Loại đất		Thông tin thửa đất		Ghi chú
				Hiện trạng	Xin CMD	Số thửa	Số tờ ĐĐ	
(1)	(2)	(3)	(4)	(5)	(6)	(7)	(8)	(9)
42	Hồ Văn Quyền	Minh Tâm	621,0	LUA	CLN	306	5	
43	Nguyễn Văn Thuyên	Minh Tâm	400,0	CLN	ONT	123	2	
44	Bùi Thị Hạnh	Minh Tâm	1.000,0	CLN	ONT	14	18	
45	Mai Thị Thu	Minh Tâm	400,0	CLN	ONT	39	1	
46	Vũ Song Hào	Minh Tâm	200,0	CLN	ONT	15	9	
47	Nguyễn Văn Vui	Minh Tâm	993,0	NTS	CLN	110	4	
48	Trần Văn Tuấn	Minh Tâm	300,0	CLN	ONT	97	4	
49	Hồ Văn Quyền	Minh Tâm	756,0	LUA	CLN	308	5	
50	Hồ Văn Quyền	Minh Tâm	310,0	LUA	CLN	233	5	
51	Nguyễn Văn Vân	Minh Tâm	800,0	CLN	ONT	2	8	
52	Nguyễn Trọng Nhân	Minh Tâm	100,0	CLN	ONT	695	6	
53	Nguyễn Văn Minh	Minh Tâm	2.000,0	CLN	ONT	162	6	
54	Nguyễn Vương Khang	Minh Tâm	100,0	CLN	ONT	139	4	
55	Trần Thị Hương	Minh Tâm	400,0	CLN	ONT	28	4	
56	Phạm Thị Đua	Minh Tâm	400,0	CLN	ONT	143	6	
57	Lê Xuân Thắng	Minh Tâm	200,0	CLN	ONT	284	6	
58	Lê Văn Thu	Minh Tâm	600,0	CLN	ONT	578	TD 10325-2022	
59	Hồ Văn Quyền	Minh Tâm	388,0	LUA	CLN	282	5	
60	Hồ Văn Quyền	Minh Tâm	228,0	LUA	CLN	295	5	
61	Lê Xuân Thắng	Minh Tâm	200,0	CLN	ONT	112	6	
62	Nguyễn Văn Tạo	Minh Tâm	200,0	CLN	ONT	425	4	
63	Trương Đình Hòa	Minh Tâm	1.500,0	CLN	ONT	342	6	
64	Nguyễn Thị Nga	Minh Tâm	300,0	CLN	ONT	64	6	
65	Nguyễn Thị Đánh	Minh Tâm	1.500,0	CLN	ONT	8	9	
66	Vũ Thế Nhuận	Minh Tâm	600,0	CLN	ONT	52	1	
67	Nguyễn Huỳnh Thanh Trọng	Minh Tâm	16.000,0	CLN	SKC	238	3647-2020	
68	Nguyễn Văn An	Minh Tâm	900,0	CLN	ONT	154	4	
69	Ngô Thị Nhung	Minh Tâm	200,0	CLN	ONT	183	1	
70	Nguyễn Trọng Nhân	Minh Tâm	700,0	CLN	ONT	128	4	
71	Đoàn Thị Hoa	Minh Tâm	200,0	CLN	ONT	10	11	
72	Hồ Văn Quyền	Minh Tâm	328,0	LUA	CLN	296	5	
73	Hồ Văn Quyền	Minh Tâm	138,0	LUA	CLN	297	5	
74	Vũ Duy Uẩn	Minh Tâm	100,0	CLN	ONT	238	1	
75	Trương Thị Thu	Minh Tâm	500,0	CLN	ONT	831	11	
76	Huỳnh Văn Lâm	Minh Tâm	200,0	CLN	ONT	305	4	

STT	Hộ gia đình, cá nhân	Địa chỉ thửa đất (cấp xã)	Diện tích (m <sup>2</sup> )	Loại đất		Thông tin thửa đất		Ghi chú
				Hiện trạng	Xin CMD	Số thửa	Số tờ ĐĐ	
(1)	(2)	(3)	(4)	(5)	(6)	(7)	(8)	(9)
77	Nguyễn Quốc Dũng	Minh Tâm	100,0	CLN	ONT	357	9	
78	Nguyễn Trọng Nghĩa	Minh Tâm	300,0	CLN	ONT	437	5	
79	Đặng Văn Mỹ	Minh Tâm	4.135,0	NTS	CLN	82	4	
80	Vũ Văn Thâm	Minh Tâm	400,0	CLN	ONT	182	7	
81	Trần Thị Diễm Thuý	Minh Tâm	200,0	CLN	ONT	382	4	
82	Nguyễn Đức Toàn	Minh Tâm	200,0	CLN	ONT	119	14	
83	Văn Thị Nhân	Minh Tâm	1.000,0	CLN	ONT	149	1	
84	Hoàng Thị Hồng Loan	Minh Tâm	100,0	CLN	ONT	714	6	
85	Nguyễn Thị Vinh	Minh Tâm	100,0	CLN	ONT	119	1	
86	Võ Văn Tý	Minh Tâm	200,0	CLN	ONT	52	10	
87	Võ Văn Tý	Minh Tâm	200,0	CLN	ONT	52	10	
88	Văn Thị Bê	Minh Tâm	400,0	CLN	ONT	175	1	
89	Phạm Thị Thanh	Minh Tâm	400,0	CLN	ONT	374	4	
90	Nguyễn Văn Thuý	Minh Tâm	400,0	CLN	ONT	104	7	
91	Nguyễn T Tuyết Nhung	Minh Tâm	100,0	CLN	ONT	509	11	
92	Nguyễn Thị Khuyên	Minh Tâm	2.000,0	CLN	ONT	156	04	
93	Lê Thị Ánh Nguyệt	Minh Tâm	300,0	CLN	ONT	11	14	
94	Nguyễn Thị Yến	Minh Tâm	300,0	CLN	ONT	76	14	
95	Lê Tấn Hùng	Minh Tâm	300,0	CLN	ONT	15	14	
96	Hồ Văn Quyền	Minh Tâm	484,0	LUA	CLN	286	5	
97	Lê Thị Huệ	Minh Tâm	500,0	CLN	ONT	558	11	
98	Trần Thị Nhu	Minh Tâm	100,0	CLN	ONT	397	6	
99	Cái Hữu Trung	Minh Tâm	200,0	CLN	ONT	700	11	
100	Ngô Thị Nhung	Minh Tâm	200,0	CLN	ONT	183	1	
101	Phan Thị Út	Minh Tâm	200,0	CLN	ONT	347	4	
102	Nguyễn Trọng Nhân	Minh Tâm	700,0	CLN	ONT	128	4	
103	Lê Văn Thu	Minh Tâm	500,0	CLN	ONT	579	TĐ 10326-2022	
104	Nguyễn Trọng Nhân	Minh Tâm	100,0	CLN	ONT	695	6	
105	Đoàn Thị Hoa	Minh Tâm	200,0	CLN	ONT	10	11	
106	Vũ Duy Uẩn	Minh Tâm	100,0	CLN	ONT	238	1	
107	Nguyễn Thị Nga	Minh Tâm	300,0	CLN	ONT	64	6	
108	Nguyễn Văn Ngữ	Minh Tâm	1.000,0	CLN	ONT	46	11	
109	Văn Thị Nhân	Minh Tâm	300,0	CLN	ONT	735	6	
110	Hồ Văn Quyền	Minh Tâm	271,0	LUA	CLN	287	5	
111	Hồ Văn Quyền	Minh Tâm	433,0	LUA	CLN	288	5	
112	Văn Thị Nhân	Minh Tâm	1.000,0	CLN	ONT	179	6	

STT	Hộ gia đình, cá nhân	Địa chỉ thửa đất (cấp xã)	Diện tích (m <sup>2</sup> )	Loại đất		Thông tin thửa đất		Ghi chú
				Hiện trạng	Xin CMD	Số thửa	Số tờ ĐĐ	
(1)	(2)	(3)	(4)	(5)	(6)	(7)	(8)	(9)
113	Trần Thị Êm	Minh Tâm	300,0	CLN	ONT	183	7	
114	Nguyễn Văn Hưng	Minh Tâm	200,0	CLN	ONT	60	4	
115	Nguyễn Như Quỳnh	Minh Tâm	100,0	CLN	ONT	550	11	
116	Huỳnh Thị Kim Hạnh	Minh Tâm	4.300,0	CLN	ONT	203	4	
117	Nguyễn Hữu Thắng	Minh Tâm	700,0	CLN	ONT	110	4	
118	Nguyễn Thị Tuyết Nhung	Minh Tâm	100,0	CLN	ONT	509	11	
119	Nguyễn Văn Thủy	Minh Tâm	400,0	CLN	ONT	104	7	
120	Phạm Thị Thanh	Minh Tâm	400,0	CLN	ONT	374	4	
121	Tôn Thất Tuệ	Minh Tâm	200,0	CLN	ONT	744	6	
122	Nguyễn Văn Phương	Minh Tâm	200,0	CLN	ONT	701	11	
123	Tôn Thất Tuệ	Minh Tâm	300,0	CLN	ONT	744	6	
124	Lê Văn Thu	Minh Tâm	600,0	CLN	ONT	577	TĐ 10324-2022	
125	Nguyễn Trọng Nhân; Nguyễn Thị Thu Ngà	Minh Tâm	900,0	CLN	ONT	154	4	
126	Hồ Văn Quyền	Minh Tâm	176,0	LUA	CLN	290	5	
127	Hồ Văn Quyền	Minh Tâm	111,0	LUA	CLN	293	5	
128	Phan Bá Huy	Minh Tâm	2.100,0	CLN	ONT	268	TĐ 585-2021	
129	Cái Hữu Trung	Minh Tâm	1.754,0	LUA	CLN	142	2	
130	Cái Hữu Trung	Minh Tâm	890,0	LUA	CLN	143	2	
131	Cái Hữu Trung	Minh Tâm	991,0	LUA	CLN	162	2	
132	Cái Hữu Trung	Minh Tâm	410,0	LUA	CLN	164	2	
133	Nguyễn Văn Vân	Minh Tâm	301,0	LUA	CLN	350	8	
134	Nguyễn Văn Vân	Minh Tâm	351,0	LUA	CLN	152	8	
135	Nguyễn Văn Vân	Minh Tâm	353,0	LUA	CLN	398	8	
136	Nguyễn Văn Vân	Minh Tâm	383,0	LUA	CLN	1120	8	
137	Nguyễn Văn Vân	Minh Tâm	384,0	LUA	CLN	416	8	
138	Nguyễn Văn Vân	Minh Tâm	385,0	LUA	CLN	479	8	
139	Nguyễn Văn Vân	Minh Tâm	453,0	LUA	CLN	411	8	
140	Nguyễn Văn Vân	Minh Tâm	318,0	LUA	CLN	412	8	
141	Nguyễn Văn Vân	Minh Tâm	246,0	LUA	CLN	413	8	
142	Nguyễn Văn Vân	Minh Tâm	452,0	LUA	CLN	414	8	
143	Nguyễn Văn Vân	Minh Tâm	283,0	LUA	CLN	415	8	
144	Nguyễn Văn Vân	Minh Tâm	356,0	LUA	CLN	416	8	
145	Nguyễn Văn Vân	Minh Tâm	437,0	LUA	CLN	404	8	
146	Nguyễn Văn Vân	Minh Tâm	231,0	LUA	CLN	405	8	

STT	Hộ gia đình, cá nhân	Địa chỉ thửa đất (cấp xã)	Diện tích (m <sup>2</sup> )	Loại đất		Thông tin thửa đất		Ghi chú
				Hiện trạng	Xin CMD	Số thửa	Số tờ ĐĐ	
(1)	(2)	(3)	(4)	(5)	(6)	(7)	(8)	(9)
147	Nguyễn Văn Vân	Minh Tâm	301,0	LUA	CLN	406	8	
148	Nguyễn Văn Vân	Minh Tâm	273,0	LUA	CLN	407	8	
149	Nguyễn Văn Vân	Minh Tâm	198,0	LUA	CLN	408	8	
150	Nguyễn Văn Vân	Minh Tâm	419,0	LUA	CLN	409	8	
151	Nguyễn Văn Vân	Minh Tâm	415,0	LUA	CLN	410	8	
152	Nguyễn Văn Vân	Minh Tâm	576,0	LUA	CLN	418	8	
153	Nguyễn Văn Vân	Minh Tâm	544,0	LUA	CLN	419	8	
154	Phạm Thị Như Hoa	Minh Tâm	1.605,0	LUA	CLN	336	5	
155	Phạm Thị Như Hoa	Minh Tâm	170,0	LUA	CLN	337	5	
156	Phạm Thị Như Hoa	Minh Tâm	213,0	LUA	CLN	338	5	
157	Phạm Thị Như Hoa	Minh Tâm	393,0	LUA	CLN	377	5	
158	Phạm Thị Như Hoa	Minh Tâm	419,0	LUA	CLN	378	5	
159	Phạm Thị Như Hoa	Minh Tâm	140,0	LUA	CLN	379	5	
160	Phạm Thị Như Hoa	Minh Tâm	366,0	LUA	CLN	380	5	
161	Phạm Thị Như Hoa	Minh Tâm	366,0	LUA	CLN	381	5	
162	Phạm Thị Như Hoa	Minh Tâm	104,0	LUA	CLN	382	5	
163	Phạm Thị Như Hoa	Minh Tâm	226,0	LUA	CLN	383	5	
164	Phạm Thị Như Hoa	Minh Tâm	168,0	LUA	CLN	384	5	
165	Phạm Thị Như Hoa	Minh Tâm	196,0	LUA	CLN	385	5	
166	Phạm Thị Như Hoa	Minh Tâm	417,0	LUA	CLN	386	5	
167	Phạm Thị Như Hoa	Minh Tâm	679,0	LUA	CLN	387	5	
168	Phạm Thị Như Hoa	Minh Tâm	255,0	LUA	CLN	388	5	
169	Phạm Thị Như Hoa	Minh Tâm	337,0	LUA	CLN	389	5	
170	Phạm Thị Như Hoa	Minh Tâm	198,0	LUA	CLN	390	5	
171	Nguyễn Văn Hùng	Minh Tâm	243,0	LUA	CLN	267	8	
172	Nguyễn Văn Hùng	Minh Tâm	401,0	LUA	CLN	290	8	
173	Nguyễn Văn Hùng	Minh Tâm	524,0	LUA	CLN	291	8	
174	Nguyễn Văn Hùng	Minh Tâm	386,0	LUA	CLN	268	8	
175	Nguyễn Văn Hùng	Minh Tâm	453,0	LUA	CLN	269	8	
176	Nguyễn Văn Hùng	Minh Tâm	254,0	LUA	CLN	270	8	
177	Nguyễn Văn Hùng	Minh Tâm	774,0	LUA	CLN	293	8	
178	Nguyễn Văn Hùng	Minh Tâm	600,0	LUA	CLN	294	8	
179	Nguyễn Văn Hùng	Minh Tâm	293,0	LUA	CLN	295	8	
180	Nguyễn Văn Hùng	Minh Tâm	719,0	LUA	CLN	252	8	
181	Nguyễn Văn Hùng	Minh Tâm	1.002,0	LUA	CLN	298	8	
182	Nguyễn Văn Hùng	Minh Tâm	308,0	LUA	CLN	299	8	
183	Nguyễn Văn Hùng	Minh Tâm	303,0	LUA	CLN	300	8	

STT	Hộ gia đình, cá nhân	Địa chỉ thửa đất (cấp xã)	Diện tích (m <sup>2</sup> )	Loại đất		Thông tin thửa đất		Ghi chú
				Hiện trạng	Xin CMD	Số thửa	Số tờ BĐ	
(1)	(2)	(3)	(4)	(5)	(6)	(7)	(8)	(9)
184	Nguyễn Văn Hường	Minh Tâm	405,0	LUA	CLN	302	8	
185	Nguyễn Văn Hường	Minh Tâm	260,0	LUA	CLN	303	8	
186	Nguyễn Văn Hường	Minh Tâm	515,0	LUA	CLN	292	8	
187	Nguyễn Văn Hường	Minh Tâm	549,0	LUA	CLN	296	8	
188	Nguyễn Văn Hường	Minh Tâm	657,0	LUA	CLN	297	8	
189	Nguyễn Văn Hường	Minh Tâm	1.245,0	LUA	CLN	309	8	
190	Nguyễn Văn Thắng	Minh Tâm	481,0	LUA	CLN	313	5	
191	Nguyễn Văn Thắng	Minh Tâm	417,0	LUA	CLN	314	5	
192	Nguyễn Văn Thắng	Minh Tâm	228,0	LUA	CLN	352	5	
193	Nguyễn Văn Thắng	Minh Tâm	270,0	LUA	CLN	353	5	
194	Nguyễn Văn Thắng	Minh Tâm	543,0	LUA	CLN	354	5	
195	Nguyễn Văn Thắng	Minh Tâm	599,0	LUA	CLN	357	5	
196	Nguyễn Văn Thắng	Minh Tâm	341,0	LUA	CLN	358	5	
197	Nguyễn Văn Thắng	Minh Tâm	328,0	LUA	CLN	359	5	
198	Nguyễn Văn Thắng	Minh Tâm	164,0	LUA	CLN	407	5	
199	Phạm Văn Hoàng	Minh Tâm	2.451,0	LUA	CLN	59	11	
200	Nguyễn Văn Thơ	Minh Tâm	831,0	LUA	CLN	171	8	
201	Nguyễn Văn Thơ	Minh Tâm	908,0	LUA	CLN	173	8	
202	Nguyễn Văn Thơ	Minh Tâm	910,0	LUA	CLN	174	8	
203	Nguyễn Văn Thơ	Minh Tâm	1.032,0	LUA	CLN	175	8	
204	Nguyễn Văn Thơ	Minh Tâm	511,0	LUA	CLN	176	8	
205	Nguyễn Văn Thơ	Minh Tâm	375,0	LUA	CLN	202	8	
206	Nguyễn Văn Thơ	Minh Tâm	955,0	LUA	CLN	204	8	
207	Nguyễn Văn Thơ	Minh Tâm	1.010,0	LUA	CLN	206	8	
208	Nguyễn Văn Thơ	Minh Tâm	209,0	LUA	CLN	207	8	
209	Nguyễn Thị Dung	Minh Tâm	656,0	LUA	CLN	135	11	
210	Nguyễn Thị Dung	Minh Tâm	1.378,0	LUA	CLN	161	11	
211	Mai Ngọc Đạt	Minh Tâm	4.523,0	LUA	CLN	162	11	
212	Vũ Thế Nhuận	Minh Tâm	559,0	LUA	CLN	49	5	
213	Vũ Thế Nhuận	Minh Tâm	586,0	LUA	CLN	69	5	
214	Võ Văn Hoà	Minh Tâm	297,0	LUA	CLN	72	7	
215	Võ Văn Hoà	Minh Tâm	894,0	LUA	CLN	94	7	
216	Đậu Anh Đạt	Minh Tâm	417,0	LUA	CLN	400	5	
217	Đậu Anh Đạt	Minh Tâm	342,0	LUA	CLN	401	5	
218	Đậu Anh Đạt	Minh Tâm	490,0	LUA	CLN	402	5	
219	Đậu Anh Đạt	Minh Tâm	480,0	LUA	CLN	403	5	
220	Đậu Anh Đạt	Minh Tâm	365,0	LUA	CLN	405	5	



STT	Hộ gia đình, cá nhân	Địa chỉ thửa đất (cấp xã)	Diện tích (m <sup>2</sup> )	Loại đất		Thông tin thửa đất		Ghi chú
				Hiện trạng	Xin CMD	Số thửa	Số tờ BĐ	
(1)	(2)	(3)	(4)	(5)	(6)	(7)	(8)	(9)
221	Đậu Anh Đạt	Minh Tâm	3.172,0	LUA	CLN	39	6	
222	Đậu Anh Đạt	Minh Tâm	816,0	LUA	CLN	406	7	
223	Nguyễn Văn Ngừ	Minh Tâm	1.777,0	LUA	CLN	35	11	
224	Nguyễn Văn Ngừ	Minh Tâm	1.366,0	LUA	CLN	36	11	
225	Nguyễn Văn Ngừ	Minh Tâm	862,0	LUA	CLN	37	11	
226	Nguyễn Văn Ngừ	Minh Tâm	1.442,0	LUA	CLN	48	11	
227	Cao Đức Toàn	Minh Tâm	4.400,0	LUA	CLN	47	11	
228	Hồ Thị Nga	Minh Tâm	1.123,0	LUA	CLN	6	5	
229	Hồ Thị Nga	Minh Tâm	216,0	LUA	CLN	7	5	
230	Hồ Thị Nga	Minh Tâm	661,0	LUA	CLN	5	5	
231	Đặng Thị Bảy	Minh Tâm	817,0	LUA	CLN	53	3	
232	Đặng Thị Bảy	Minh Tâm	851,0	LUA	CLN	54	3	
233	Đặng Thị Bảy	Minh Tâm	578,0	LUA	CLN	102	3	
234	Đặng Thị Bảy	Minh Tâm	563,0	LUA	CLN	101	3	
235	Đặng Thị Bảy	Minh Tâm	689,0	LUA	CLN	108	3	
236	Đặng Thị Bảy	Minh Tâm	657,0	LUA	CLN	109	3	
237	Đặng Thị Hồng Nga	Minh Tâm	709,0	LUA	CLN	33	5	
238	Đặng Thị Hồng Nga	Minh Tâm	380,0	LUA	CLN	34	5	
239	Đặng Thị Hồng Nga	Minh Tâm	286,0	LUA	CLN	16	5	
240	Đặng Thị Hồng Nga	Minh Tâm	200,0	LUA	CLN	32	5	
241	Lê Khắc Thiện	Minh Tâm	424,0	LUA	CLN	318	5	
242	Lê Khắc Thiện	Minh Tâm	330,0	LUA	CLN	320	5	
243	Lê Khắc Thiện	Minh Tâm	401,0	LUA	CLN	343	5	
244	Lê Khắc Thiện	Minh Tâm	815,0	LUA	CLN	344	5	
245	Lê Khắc Thiện	Minh Tâm	603,0	LUA	CLN	345	5	
246	Lê Khắc Thiện	Minh Tâm	192,0	LUA	CLN	346	5	
247	Lê Khắc Thiện	Minh Tâm	546,0	LUA	CLN	347	5	
248	Lê Khắc Thiện	Minh Tâm	784,0	LUA	CLN	364	5	
249	Lê Khắc Thiện	Minh Tâm	418,0	LUA	CLN	365	5	
250	Lê Khắc Thiện	Minh Tâm	514,0	LUA	CLN	366	5	
251	Lê Khắc Thiện	Minh Tâm	442,0	LUA	CLN	398	5	
252	Lê Khắc Thiện	Minh Tâm	598,0	LUA	CLN	399	5	
253	Lê Văn Giới	Minh Tâm	3.682,0	LUA	CLN	53	11	
254	Lê Văn Giới	Minh Tâm	2.084,0	LUA	CLN	61	11	
255	Lê Văn Giới	Minh Tâm	2.086,0	LUA	CLN	62	11	
256	Lê Văn Giới	Minh Tâm	1.389,0	LUA	CLN	63	11	
257	Lê Văn Giới	Minh Tâm	721,0	LUA	CLN	65	11	

STT	Hộ gia đình, cá nhân	Địa chỉ thửa đất (cấp xã)	Diện tích (m <sup>2</sup> )	Loại đất		Thông tin thửa đất		Ghi chú
				Hiện trạng	Xin CMD	Số thửa	Số tờ ĐĐ	
(1)	(2)	(3)	(4)	(5)	(6)	(7)	(8)	(9)
258	Lê Văn Giới	Minh Tâm	2.042,0	LUA	CLN	54	11	
259	Lê Văn Giới	Minh Tâm	1.383,0	LUA	CLN	55	11	
260	Lê Văn Giới	Minh Tâm	1.370,0	LUA	CLN	64	11	
261	Lê Thị Nguyệt	Minh Tâm	450,0	LUA	CLN	159	9	
262	Lê Thị Nguyệt	Minh Tâm	288,0	LUA	CLN	160	9	
263	Lê Thị Nguyệt	Minh Tâm	602,0	LUA	CLN	161	9	
264	Lê Thị Nguyệt	Minh Tâm	365,0	LUA	CLN	212	9	
265	Lê Thị Nguyệt	Minh Tâm	626,0	LUA	CLN	213	9	
266	Lê Thị Nguyệt	Minh Tâm	544,0	LUA	CLN	216	9	
267	Nguyễn Văn Giải	Minh Tâm	132,0	LUA	CLN	360	8	
268	Nguyễn Văn Giải	Minh Tâm	416,0	LUA	CLN	362	8	
269	Nguyễn Thị Thanh	Minh Tâm	1.978,0	LUA	CLN	163	7	
270	Trần Thị Lan	Minh Tâm	977,0	LUA	CLN	62	2	
271	Trần Thị Lan	Minh Tâm	1.351,0	LUA	CLN	73	2	
272	Trần Thị Lan	Minh Tâm	995,0	LUA	CLN	74	2	
273	Trần Thị Lan	Minh Tâm	609,0	LUA	CLN	100	2	
274	Trần Thị Lan	Minh Tâm	498,0	LUA	CLN	102	2	
275	Trần Thị Lan	Minh Tâm	4.062,0	LUA	CLN	101	2	
276	Trần Thị Lan	Minh Tâm	676,0	LUA	CLN	108	2	
277	Trần Thị Lan	Minh Tâm	239,0	LUA	CLN	109	2	
278	Trần Thị Lan	Minh Tâm	489,0	LUA	CLN	110	2	
279	Trần Thị Lan	Minh Tâm	315,0	LUA	CLN	129	2	
280	Trần Thị Lan	Minh Tâm	472,0	LUA	CLN	133	2	
281	Trần Thị Lan	Minh Tâm	571,0	LUA	CLN	132	2	
282	Trần Thị Lan	Minh Tâm	211,0	LUA	CLN	136	2	
283	Trần Thị Lan	Minh Tâm	219,0	LUA	CLN	135	2	
284	Trần Thị Lan	Minh Tâm	332,0	LUA	CLN	256	9	
285	Trần Thị Lan	Minh Tâm	481,0	LUA	CLN	260	9	
286	Trần Thị Lan	Minh Tâm	497,0	LUA	CLN	264	9	
287	Trần Thị Lan	Minh Tâm	559,0	LUA	CLN	287	9	
288	Trần Thị Lan	Minh Tâm	413,0	LUA	CLN	288	9	
289	Trần Thị Lan	Minh Tâm	444,0	LUA	CLN	289	9	
290	Trần Thị Lan	Minh Tâm	429,0	LUA	CLN	290	9	
291	Trần Thị Lan	Minh Tâm	380,0	LUA	CLN	291	9	
292	Trần Thị Lan	Minh Tâm	215,0	LUA	CLN	292	9	
293	Trần Thị Lan	Minh Tâm	305,0	LUA	CLN	293	9	
294	Trần Thị Lan	Minh Tâm	534,0	LUA	CLN	294	9	

STT	Hộ gia đình, cá nhân	Địa chỉ thửa đất (cấp xã)	Diện tích (m <sup>2</sup> )	Loại đất		Thông tin thửa đất		Ghi chú
				Hiện trạng	Xin CMD	Số thửa	Số tờ BĐ	
(1)	(2)	(3)	(4)	(5)	(6)	(7)	(8)	(9)
295	Trần Thị Lan	Minh Tâm	726,0	LUA	CLN	295	9	
296	Trần Thị Lan	Minh Tâm	273,0	LUA	CLN	299	9	
297	Trần Thị Lan	Minh Tâm	239,0	LUA	CLN	300	9	
298	Nguyễn Thị Huệ	Minh Tâm	303,0	LUA	CLN	413	5	
299	Nguyễn Thị Huệ	Minh Tâm	236,0	LUA	CLN	414	5	
300	Nguyễn Thị Huệ	Minh Tâm	195,0	LUA	CLN	416	5	
301	Nguyễn Thị Huệ	Minh Tâm	376,0	LUA	CLN	417	5	
302	Phan Văn Nhi	Minh Tâm	3.582,0	LUA	CLN	173	11	
303	Hồ Thanh Cường	Minh Tâm	741,0	LUA	CLN	170	5	
304	Hồ Thanh Cường	Minh Tâm	1.030,0	LUA	CLN	193	5	
305	Hồ Thanh Cường	Minh Tâm	1.232,0	LUA	CLN	194	5	
306	Hồ Thanh Cường	Minh Tâm	1.125,0	LUA	CLN	195	5	
307	Hồ Thanh Cường	Minh Tâm	1.458,0	LUA	CLN	198	5	
308	Hồ Thanh Cường	Minh Tâm	1.117,0	LUA	CLN	239	5	
309	Hồ Thanh Cường	Minh Tâm	503,0	LUA	CLN	240	5	
310	Hồ Thanh Cường	Minh Tâm	467,0	LUA	CLN	241	5	
311	Hồ Thanh Cường	Minh Tâm	473,0	LUA	CLN	242	5	
312	Hồ Thanh Cường	Minh Tâm	433,0	LUA	CLN	243	5	
313	Hồ Thanh Cường	Minh Tâm	742,0	LUA	CLN	238	5	
314	Hồ Thanh Cường	Minh Tâm	379,0	LUA	CLN	278	5	
315	Hồ Thanh Cường	Minh Tâm	438,0	LUA	CLN	277	5	
316	Hồ Thanh Cường	Minh Tâm	780,0	LUA	CLN	276	5	
317	Hồ Thanh Cường	Minh Tâm	465,0	LUA	CLN	275	5	
318	Hồ Thanh Cường	Minh Tâm	507,0	LUA	CLN	274	5	
319	Hồ Thanh Cường	Minh Tâm	523,0	LUA	CLN	199	5	
320	Hồ Thanh Cường	Minh Tâm	723,0	LUA	CLN	200	5	
321	Hồ Thanh Cường	Minh Tâm	805,0	LUA	CLN	201	5	
322	Hồ Thanh Cường	Minh Tâm	403,0	LUA	CLN	234	5	
323	Hồ Thanh Cường	Minh Tâm	576,0	LUA	CLN	235	5	
324	Hồ Thanh Cường	Minh Tâm	404,0	LUA	CLN	236	5	
325	Hồ Thanh Cường	Minh Tâm	530,0	LUA	CLN	237	5	
326	Võ Văn Lù	Minh Tâm	291,0	LUA	CLN	17	8	
327	Võ Văn Lù	Minh Tâm	120,0	LUA	CLN	18	8	
328	Võ Văn Lù	Minh Tâm	358,0	LUA	CLN	19	8	
329	Võ Văn Lù	Minh Tâm	570,0	LUA	CLN	42	8	
330	Võ Văn Lù	Minh Tâm	432,0	LUA	CLN	43	8	
331	Võ Văn Lù	Minh Tâm	649,0	LUA	CLN	44	8	

STT	Hộ gia đình, cá nhân	Địa chỉ thửa đất (cấp xã)	Diện tích (m <sup>2</sup> )	Loại đất		Thông tin thửa đất		Ghi chú
				Hiện trạng	Xin CMD	Số thửa	Số tờ ĐĐ	
(1)	(2)	(3)	(4)	(5)	(6)	(7)	(8)	(9)
332	Võ Văn Lù	Minh Tâm	602,0	LUA	CLN	45	8	
333	Võ Văn Lù	Minh Tâm	313,0	LUA	CLN	46	8	
334	Võ Văn Lù	Minh Tâm	566,0	LUA	CLN	47	8	
335	Võ Văn Lù	Minh Tâm	500,0	LUA	CLN	52	8	
336	Võ Văn Lù	Minh Tâm	400,0	LUA	CLN	53	8	
337	Võ Văn Lù	Minh Tâm	286,0	LUA	CLN	54	8	
338	Võ Văn Lù	Minh Tâm	457,0	LUA	CLN	55	8	
339	Võ Văn Lù	Minh Tâm	407,0	LUA	CLN	56	8	
340	Võ Văn Lù	Minh Tâm	432,0	LUA	CLN	57	8	
341	Võ Văn Lù	Minh Tâm	648,0	LUA	CLN	58	8	
342	Võ Văn Lù	Minh Tâm	836,0	LUA	CLN	59	8	
343	Võ Văn Lù	Minh Tâm	273,0	LUA	CLN	60	8	
344	Võ Văn Lù	Minh Tâm	276,0	LUA	CLN	61	8	
345	Trần Văn Dư	Minh Tâm	213,0	LUA	CLN	245	5	
346	Trần Văn Dư	Minh Tâm	153,0	LUA	CLN	246	5	
347	Trần Văn Dư	Minh Tâm	177,0	LUA	CLN	247	5	
348	Trần Văn Dư	Minh Tâm	134,0	LUA	CLN	248	5	
349	Trần Văn Dư	Minh Tâm	313,0	LUA	CLN	249	5	
350	Trần Văn Dư	Minh Tâm	280,0	LUA	CLN	250	5	
351	Trần Văn Dư	Minh Tâm	198,0	LUA	CLN	251	5	
352	Trần Văn Dư	Minh Tâm	527,0	LUA	CLN	334	5	
353	Trần Văn Dư	Minh Tâm	628,0	LUA	CLN	335	5	
354	Võ Thị Thanh Tú	Minh Tâm	1.192,0	LUA	CLN	155	11	
355	Trần Thị Hiền	Minh Tâm	281,0	LUA	CLN	244	7	
356	Trần Thị Hiền	Minh Tâm	244,0	LUA	CLN	252	7	
357	Trần Thị Hiền	Minh Tâm	176,0	LUA	CLN	253	7	
358	Trần Thị Hiền	Minh Tâm	396,0	LUA	CLN	254	7	
359	Trần Thị Hiền	Minh Tâm	258,0	LUA	CLN	331	7	
360	Trần Thị Hiền	Minh Tâm	374,0	LUA	CLN	332	7	
361	Trần Thị Hiền	Minh Tâm	203,0	LUA	CLN	333	7	
362	Nguyễn Thị Thanh	Minh Tâm	2.061,0	LUA	CLN	158	11	
363	Nguyễn Văn Tình	Minh Tâm	723,0	LUA	CLN	202	9	
364	Nguyễn Văn Tình	Minh Tâm	335,0	LUA	CLN	224	9	
365	Nguyễn Văn Tình	Minh Tâm	656,0	LUA	CLN	225	9	
366	Nguyễn Văn Tình	Minh Tâm	1.567,0	LUA	CLN	227	9	
367	Nguyễn Văn Tình	Minh Tâm	221,0	LUA	CLN	228	9	
368	Nguyễn Văn Tình	Minh Tâm	456,0	LUA	CLN	265	9	

STT	Hộ gia đình, cá nhân	Địa chỉ thửa đất (cấp xã)	Diện tích (m <sup>2</sup> )	Loại đất		Thông tin thửa đất		Ghi chú
				Hiện trạng	Xin CMD	Số thửa	Số tờ ĐĐ	
(1)	(2)	(3)	(4)	(5)	(6)	(7)	(8)	(9)
369	Nguyễn Văn Tình	Minh Tâm	719,0	LUA	CLN	266	9	
370	Nguyễn Văn Tình	Minh Tâm	348,0	LUA	CLN	267	9	
371	Nguyễn Văn Tình	Minh Tâm	466,0	LUA	CLN	268	9	
372	Nguyễn Văn Tình	Minh Tâm	340,0	LUA	CLN	269	9	
373	Nguyễn Văn Tình	Minh Tâm	318,0	LUA	CLN	283	9	
374	Nguyễn Văn Tình	Minh Tâm	358,0	LUA	CLN	284	9	
375	Nguyễn Văn Tình	Minh Tâm	547,0	LUA	CLN	285	9	
376	Nguyễn Văn Tình	Minh Tâm	571,0	LUA	CLN	286	9	
377	Nguyễn Văn Tình	Minh Tâm	449,0	LUA	CLN	226	9	
378	Võ Văn Tâm	Minh Tâm	2.224,0	LUA	CLN	162	7	
379	Lâm Bình	Minh Tâm	924,0	LUA	CLN	125	9	
380	Lâm Bình	Minh Tâm	787,0	LUA	CLN	126	9	
381	Lâm Bình	Minh Tâm	559,0	LUA	CLN	127	9	
382	Lâm Bình	Minh Tâm	691,0	LUA	CLN	128	9	
383	Lâm Bình	Minh Tâm	444,0	LUA	CLN	136	9	
384	Lâm Bình	Minh Tâm	369,0	LUA	CLN	137	9	
385	Lâm Bình	Minh Tâm	654,0	LUA	CLN	138	9	
386	Lâm Bình	Minh Tâm	298,0	LUA	CLN	101	9	
387	Lâm Bình	Minh Tâm	280,0	LUA	CLN	105	9	
388	Lâm Bình	Minh Tâm	288,0	LUA	CLN	106	9	
389	Lâm Bình	Minh Tâm	246,0	LUA	CLN	107	9	
390	Lâm Bình	Minh Tâm	420,0	LUA	CLN	108	9	
391	Lâm Bình	Minh Tâm	239,0	LUA	CLN	109	9	
392	Hồ Văn Quyền	Minh Tâm	702,0	LUA	CLN	298	5	
393	Hồ Văn Quyền	Minh Tâm	408,0	LUA	CLN	300	5	
394	Hồ Văn Quyền	Minh Tâm	375,0	LUA	CLN	301	5	
395	Hồ Văn Quyền	Minh Tâm	423,0	LUA	CLN	283	5	
396	Hồ Văn Quyền	Minh Tâm	294,0	LUA	CLN	284	5	
397	Hồ Văn Quyền	Minh Tâm	374,0	LUA	CLN	285	5	
398	Hồ Văn Quyền	Minh Tâm	1.261,0	LUA	CLN	299	5	
399	Hồ Văn Quyền	Minh Tâm	775,0	LUA	CLN	302	5	
400	Hồ Văn Quyền	Minh Tâm	219,0	LUA	CLN	303	5	
401	Hồ Văn Quyền	Minh Tâm	439,0	LUA	CLN	304	5	
402	Hồ Văn Quyền	Minh Tâm	445,0	LUA	CLN	289	5	
403	Hồ Văn Quyền	Minh Tâm	365,0	LUA	CLN	291	5	
404	Hồ Văn Quyền	Minh Tâm	426,0	LUA	CLN	292	5	
405	Hồ Văn Quyền	Minh Tâm	176,0	LUA	CLN	290	5	

STT	Hộ gia đình, cá nhân	Địa chỉ thửa đất (cấp xã)	Diện tích (m <sup>2</sup> )	Loại đất		Thông tin thửa đất		Ghi chú
				Hiện trạng	Xin CMD	Số thửa	Số tờ BĐ	
(1)	(2)	(3)	(4)	(5)	(6)	(7)	(8)	(9)
406	Hồ Văn Quyền	Minh Tâm	111,0	LUA	CLN	293	5	
407	Hồ Văn Quyền	Minh Tâm	150,0	LUA	CLN	294	5	
408	Hồ Văn Quyền	Minh Tâm	621,0	LUA	CLN	306	5	
409	Hồ Văn Quyền	Minh Tâm	756,0	LUA	CLN	308	5	
410	Hồ Văn Quyền	Minh Tâm	310,0	LUA	CLN	233	5	
411	Hồ Văn Quyền	Minh Tâm	388,0	LUA	CLN	282	5	
412	Hồ Văn Quyền	Minh Tâm	228,0	LUA	CLN	295	5	
413	Hồ Văn Quyền	Minh Tâm	328,0	LUA	CLN	296	5	
414	Hồ Văn Quyền	Minh Tâm	138,0	LUA	CLN	297	5	
415	Hồ Văn Quyền	Minh Tâm	484,0	LUA	CLN	286	5	
416	Hồ Văn Quyền	Minh Tâm	271,0	LUA	CLN	287	5	
417	Hồ Văn Quyền	Minh Tâm	433,0	LUA	CLN	288	5	
418	Võ Thị Riêng	Minh Tâm	265,0	LUA	CLN	43	9	
419	Võ Thị Riêng	Minh Tâm	488,0	LUA	CLN	57	9	
420	Võ Thị Riêng	Minh Tâm	579,0	LUA	CLN	58	9	
421	Võ Thị Riêng	Minh Tâm	498,0	LUA	CLN	59	9	
422	Điều Sơn	Minh Tâm	483,0	LUA	CLN	9	2	
423	Điều Sơn	Minh Tâm	688,0	LUA	CLN	20	2	
424	Điều Sơn	Minh Tâm	718,0	LUA	CLN	21	2	
425	Điều Sơn	Minh Tâm	362,0	LUA	CLN	18	3	
426	Điều Sơn	Minh Tâm	571,0	LUA	CLN	19	3	
427	Thị Ghé	Minh Tâm	427,0	LUA	CLN	74	3	
428	Thị Ghé	Minh Tâm	406,0	LUA	CLN	75	3	
429	Thị Ghé	Minh Tâm	281,0	LUA	CLN	78	3	
430	Thị Ghé	Minh Tâm	486,0	LUA	CLN	79	3	
431	Thị Ghé	Minh Tâm	484,0	LUA	CLN	80	3	
432	Thị Ghé	Minh Tâm	505,0	LUA	CLN	81	3	
433	Thị Ghé	Minh Tâm	410,0	LUA	CLN	127	3	
434	Thị Ghé	Minh Tâm	404,0	LUA	CLN	129	3	
435	Thị Ghé	Minh Tâm	480,0	LUA	CLN	81	2	
436	Thị Ghé	Minh Tâm	416,0	LUA	CLN	82	2	
437	Thị Ghé	Minh Tâm	641,0	LUA	CLN	83	2	
438	Thị Ghé	Minh Tâm	259,0	LUA	CLN	84	2	
439	Thị Ghé	Minh Tâm	267,0	LUA	CLN	85	2	
440	Thị Ghé	Minh Tâm	364,0	LUA	CLN	86	2	
441	Thị Ghé	Minh Tâm	241,0	LUA	CLN	87	2	
442	Thị Ghé	Minh Tâm	530,0	LUA	CLN	88	2	

STT	Hộ gia đình, cá nhân	Địa chỉ thửa đất (cấp xã)	Diện tích (m <sup>2</sup> )	Loại đất		Thông tin thửa đất		Ghi chú
				Hiện trạng	Xin CMD	Số thửa	Số tờ BĐ	
(1)	(2)	(3)	(4)	(5)	(6)	(7)	(8)	(9)
443	Thị Ghé	Mình Tâm	339,0	LUA	CLN	89	2	
444	Thị Ghé	Mình Tâm	443,0	LUA	CLN	90	2	
445	Thị Ghé	Mình Tâm	655,0	LUA	CLN	82	3	
446	Thị Ghé	Mình Tâm	698,0	LUA	CLN	121	3	
447	Thị Ghé	Mình Tâm	537,0	LUA	CLN	122	3	
448	Thị Ghé	Mình Tâm	580,0	LUA	CLN	123	3	
449	Thị Ghé	Mình Tâm	567,0	LUA	CLN	124	3	
450	Thị Ghé	Mình Tâm	1.333,0	LUA	CLN	125	3	
451	Thị Ghé	Mình Tâm	628,0	LUA	CLN	126	3	
452	Thị Ghé	Mình Tâm	507,0	LUA	CLN	128	3	
453	Thị Ghé	Mình Tâm	310,0	LUA	CLN	91	2	
454	Thị Ghé	Mình Tâm	330,0	LUA	CLN	93	2	
455	Thị Ghé	Mình Tâm	549,0	LUA	CLN	115	2	
456	Thị Ghé	Mình Tâm	669,0	LUA	CLN	116	2	
457	Thị Ghé	Mình Tâm	381,0	LUA	CLN	117	2	
458	Thị Ghé	Mình Tâm	272,0	LUA	CLN	118	2	
459	Thị Ghé	Mình Tâm	962,0	LUA	CLN	119	2	
460	Thị Ghé	Mình Tâm	510,0	LUA	CLN	120	2	
461	Thị Ghé	Mình Tâm	254,0	LUA	CLN	121	2	
462	Thị Ghé	Mình Tâm	929,0	LUA	CLN	39	2	
463	Thị Ghé	Mình Tâm	831,0	LUA	CLN	40	2	
464	Thị Ghé	Mình Tâm	1.135,0	LUA	CLN	38	2	
465	Thị Ghé	Mình Tâm	985,0	LUA	CLN	60	2	
466	Điều Đo	Mình Tâm	608,0	LUA	CLN	10	2	
467	Điều Đo	Mình Tâm	3.983,0	LUA	CLN	11	2	
468	Điều Đo	Mình Tâm	586,0	LUA	CLN	12	2	
469	Điều Đo	Mình Tâm	805,0	LUA	CLN	13	2	
470	Điều Đo	Mình Tâm	404,0	LUA	CLN	14	2	
471	Điều Đo	Mình Tâm	1.469,0	LUA	CLN	15	2	
472	Điều Đo	Mình Tâm	696,0	LUA	CLN	16	2	
473	Điều Đo	Mình Tâm	737,0	LUA	CLN	17	2	
474	Điều Đo	Mình Tâm	643,0	LUA	CLN	18	2	
475	Điều Đo	Mình Tâm	605,0	LUA	CLN	19	2	
476	Điều Đo	Mình Tâm	530,0	LUA	CLN	41	2	
477	Điều Đo	Mình Tâm	820,0	LUA	CLN	44	2	
478	Điều Đo	Mình Tâm	508,0	LUA	CLN	47	2	
479	Điều Đo	Mình Tâm	509,0	LUA	CLN	49	2	

STT	Hộ gia đình, cá nhân	Địa chỉ thửa đất (cấp xã)	Diện tích (m <sup>2</sup> )	Loại đất		Thông tin thửa đất		Ghi chú
				Hiện trạng	Xin CMD	Số thửa	Số tờ BĐ	
(1)	(2)	(3)	(4)	(5)	(6)	(7)	(8)	(9)
480	Điền Đo	Minh Tâm	279,0	LUA	CLN	1	3	
481	Điền Đo	Minh Tâm	557,0	LUA	CLN	20	3	
482	Điền Đo	Minh Tâm	612,0	LUA	CLN	21	3	
483	Điền Đo	Minh Tâm	808,0	LUA	CLN	22	3	
484	Điền Đo	Minh Tâm	584,0	LUA	CLN	23	3	
485	Điền Đo	Minh Tâm	281,0	LUA	CLN	24	3	
486	Đặng Văn Hoàn	Minh Tâm	1.214,0	LUA	CLN	134	3	
487	Đặng Văn Hoàn	Minh Tâm	1.068,0	LUA	CLN	136	3	
488	Đặng Văn Hoàn	Minh Tâm	1.479,0	LUA	CLN	137	3	
489	Huỳnh Văn Lương	Minh Tâm	355,0	LUA	CLN	63	9	
490	Huỳnh Văn Lương	Minh Tâm	399,0	LUA	CLN	71	9	
491	Huỳnh Văn Lương	Minh Tâm	231,0	LUA	CLN	73	9	
492	Huỳnh Văn Lương	Minh Tâm	263,0	LUA	CLN	74	9	
493	Huỳnh Văn Lương	Minh Tâm	268,0	LUA	CLN	98	9	
494	Huỳnh Văn Lương	Minh Tâm	184,0	LUA	CLN	99	9	
495	Huỳnh Văn Lương	Minh Tâm	237,0	LUA	CLN	100	9	
496	Nguyễn Thị Nhân	Minh Tâm	2.409,0	LUA	CLN	136	11	
497	Nguyễn Thị Nhân	Minh Tâm	4.383,0	LUA	CLN	137	11	
498	Chu Quốc Tuấn	Minh Tâm	2.650,0	LUA	CLN	60	11	
499	Hồ Văn Thực	Minh Tâm	649,0	LUA	CLN	15	5	
500	Hồ Văn Thực	Minh Tâm	349,0	LUA	CLN	17	5	
501	Hồ Văn Thực	Minh Tâm	396,0	LUA	CLN	12	5	
502	Hồ Văn Thực	Minh Tâm	289,0	LUA	CLN	13	5	
503	Hồ Văn Thực	Minh Tâm	616,0	LUA	CLN	14	5	
504	Hồ Văn Thực	Minh Tâm	623,0	LUA	CLN	9	5	
505	Hồ Văn Thực	Minh Tâm	407,0	LUA	CLN	10	5	
506	Hồ Văn Thực	Minh Tâm	466,0	LUA	CLN	11	5	
507	Hồ Văn Thực	Minh Tâm	439,0	LUA	CLN	8	5	
508	Hồ Văn Thực	Minh Tâm	415,0	LUA	CLN	20	5	
509	Thị Bơ	Minh Tâm	801,0	LUA	CLN	84	3	
510	Thị Bơ	Minh Tâm	803,0	LUA	CLN	85	3	
511	Thị Bơ	Minh Tâm	674,0	LUA	CLN	28	3	
512	Thị Bơ	Minh Tâm	591,0	LUA	CLN	30	3	
513	Thị Bơ	Minh Tâm	157,0	LUA	CLN	31	3	
514	Thị Bơ	Minh Tâm	590,0	LUA	CLN	26	3	
515	Thị Bơ	Minh Tâm	1.110,0	LUA	CLN	27	3	
516	Thị Bơ	Minh Tâm	730,0	LUA	CLN	28	3	



STT	Hộ gia đình, cá nhân	Địa chỉ thửa đất (cấp xã)	Diện tích (m <sup>2</sup> )	Loại đất		Thông tin thửa đất		Ghi chú
				Hiện trạng	Xin CMD	Số thửa	Số tờ ĐĐ	
(1)	(2)	(3)	(4)	(5)	(6)	(7)	(8)	(9)
517	Thị Bơ	Minh Tâm	698,0	LUA	CLN	119	3	
518	Thị Bơ	Minh Tâm	871,0	LUA	CLN	120	3	
519	Thị Bơ	Minh Tâm	790,0	LUA	CLN	139	3	
520	Thị Bơ	Minh Tâm	692,0	LUA	CLN	141	3	
521	Thị Bơ	Minh Tâm	963,0	LUA	CLN	71	3	
522	Thị Bơ	Minh Tâm	808,0	LUA	CLN	72	3	
523	Thị Bơ	Minh Tâm	1.088,0	LUA	CLN	83	3	
524	Thị Bơ	Minh Tâm	1.441,0	LUA	CLN	69	3	
525	Thị Bơ	Minh Tâm	897,0	LUA	CLN	70	3	
526	Thị Bơ	Minh Tâm	1.330,0	LUA	CLN	89	3	
527	Nguyễn Văn Chính	Minh Tâm	360,0	LUA	CLN	33	9	
528	Nguyễn Văn Chính	Minh Tâm	410,0	LUA	CLN	34	9	
529	Nguyễn Văn Chính	Minh Tâm	471,0	LUA	CLN	35	9	
530	Nguyễn Văn Chính	Minh Tâm	1.228,0	LUA	CLN	75	9	
531	Lê Văn Sơn	Minh Tâm	1.762,0	LUA	CLN	67	11	
532	Lê Văn Sơn	Minh Tâm	417,0	LUA	CLN	68	11	
533	Lê Văn Sơn	Minh Tâm	1.009,0	LUA	CLN	51	11	
534	Lê Văn Sơn	Minh Tâm	1.630,0	LUA	CLN	66	11	
535	Lê Văn Sơn	Minh Tâm	2.250,0	LUA	CLN	52	11	
536	Nguyễn Hoàng Sỹ	Minh Tâm	471,0	LUA	CLN	11	7	
537	Nguyễn Hoàng Sỹ	Minh Tâm	616,0	LUA	CLN	14	7	
538	Nguyễn Hoàng Sỹ	Minh Tâm	276,0	LUA	CLN	17	7	
539	Trần Thị Huế	Minh Tâm	406,0	LUA	CLN	37	12	
540	Trần Thị Huế	Minh Tâm	227,0	LUA	CLN	46	12	
541	Trần Thị Huế	Minh Tâm	307,0	LUA	CLN	47	12	
542	Trần Thị Huế	Minh Tâm	282,0	LUA	CLN	47	12	
543	Trần Thị Huế	Minh Tâm	421,0	LUA	CLN	49	12	
544	Trần Thị Huế	Minh Tâm	470,0	LUA	CLN	50	12	
545	Trần Thị Huế	Minh Tâm	446,0	LUA	CLN	51	12	
546	Trần Thị Huế	Minh Tâm	337,0	LUA	CLN	73	12	
547	Trần Thị Huế	Minh Tâm	414,0	LUA	CLN	74	12	
548	Trần Thị Huế	Minh Tâm	558,0	LUA	CLN	75	12	
549	Trần Thị Huế	Minh Tâm	318,0	LUA	CLN	88	12	
550	Trần Thị Mạnh	Minh Tâm	4.401,0	LUA	CLN	101	11	
551	Điền Lê Viết Thắng	Minh Tâm	1.990,0	LUA	CLN	76	4	
552	Trần Văn Dũng	Minh Tâm	232,0	LUA	CLN	37	7	
553	Trần Văn Dũng	Minh Tâm	723,0	LUA	CLN	38	7	

STT	Hộ gia đình, cá nhân	Địa chỉ thửa đất (cấp xã)	Diện tích (m <sup>2</sup> )	Loại đất		Thông tin thửa đất		Ghi chú
				Hiện trạng	Xin CMD	Số thửa	Số tờ BĐ	
(1)	(2)	(3)	(4)	(5)	(6)	(7)	(8)	(9)
554	Trần Văn Dũng	Minh Tâm	753,0	LUA	CLN	39	7	
555	Trần Văn Dũng	Minh Tâm	722,0	LUA	CLN	41	7	
556	Trần Văn Dũng	Minh Tâm	707,0	LUA	CLN	48	7	
557	Trần Văn Dũng	Minh Tâm	530,0	LUA	CLN	49	7	
558	Trần Văn Dũng	Minh Tâm	468,0	LUA	CLN	50	7	
559	Trần Văn Dũng	Minh Tâm	832,0	LUA	CLN	51	7	
560	Trần Văn Dũng	Minh Tâm	424,0	LUA	CLN	52	7	
561	Trần Văn Dũng	Minh Tâm	460,0	LUA	CLN	53	7	
562	Trần Văn Dũng	Minh Tâm	455,0	LUA	CLN	54	7	
563	Trần Văn Dũng	Minh Tâm	522,0	LUA	CLN	57	7	
564	Trần Văn Dũng	Minh Tâm	428,0	LUA	CLN	58	7	
565	Trần Văn Dũng	Minh Tâm	401,0	LUA	CLN	59	7	
566	Trần Văn Dũng	Minh Tâm	393,0	LUA	CLN	62	7	
567	Trần Văn Dũng	Minh Tâm	509,0	LUA	CLN	64	7	
568	Trần Văn Dũng	Minh Tâm	656,0	LUA	CLN	223	7	
569	Trần Văn Dũng	Minh Tâm	711,0	LUA	CLN	224	7	
570	Trần Văn Dũng	Minh Tâm	437,0	LUA	CLN	225	7	
571	Trần Văn Dũng	Minh Tâm	885,0	LUA	CLN	226	7	
572	Trần Văn Dũng	Minh Tâm	599,0	LUA	CLN	227	7	
573	Trần Văn Dũng	Minh Tâm	1.696,0	LUA	CLN	237	7	
574	Trần Văn Dũng	Minh Tâm	535,0	LUA	CLN	238	7	
575	Võ Văn Nhơn	Minh Tâm	602,0	LUA	CLN	61	7	
576	Võ Văn Nhơn	Minh Tâm	354,0	LUA	CLN	63	7	
577	Võ Văn Nhơn	Minh Tâm	295,0	LUA	CLN	65	7	
578	Võ Văn Nhơn	Minh Tâm	464,0	LUA	CLN	66	7	
579	Võ Văn Nhơn	Minh Tâm	304,0	LUA	CLN	67	7	
580	Võ Văn Nhơn	Minh Tâm	489,0	LUA	CLN	50	8	
581	Võ Văn Nhơn	Minh Tâm	480,0	LUA	CLN	105	8	
582	Võ Văn Nhơn	Minh Tâm	425,0	LUA	CLN	106	8	
583	Võ Văn Nhơn	Minh Tâm	515,0	LUA	CLN	107	8	
584	Võ Văn Nhơn	Minh Tâm	557,0	LUA	CLN	108	8	
585	Võ Văn Nhơn	Minh Tâm	256,0	LUA	CLN	64	8	
586	Võ Văn Nhơn	Minh Tâm	283,0	LUA	CLN	65	8	
587	Võ Văn Nhơn	Minh Tâm	93,0	LUA	CLN	66	8	
588	Võ Văn Nhơn	Minh Tâm	686,0	LUA	CLN	72	8	
589	Trần Xuân Thái	Minh Tâm	200,0	CLN	ONT	399	6	
590	Lưu Thị Ngọc Bích	Minh Tâm	200,0	CLN	ONT	603	11	

STT	Hộ gia đình, cá nhân	Địa chỉ thửa đất (cấp xã)	Diện tích (m <sup>2</sup> )	Loại đất		Thông tin thửa đất		Ghi chú
				Hiện trạng	Xin CMD	Số thửa	Số tờ BĐ	
(1)	(2)	(3)	(4)	(5)	(6)	(7)	(8)	(9)
591	Nguyễn Thanh Lâm	Mình Tâm	200,0	CLN	ONT	415	6	
592	Lê Hữu Lợi	Mình Tâm	4.500,0	CLN	ONT	203	4	
<b>VI</b>	<b>Xã Phước An</b>		<b>116.609,5</b>					
1	Võ Thị Kim Phượng	Phước An	200,0	CLN	ONT	368	6	
2	Võ Tấn Phước	Phước An	300,0	CLN	ONT	364	6	
3	Võ Thị Kim Liên	Phước An	200,0	CLN	ONT	366	6	
4	Lê Văn Tuấn	Phước An	500,0	CLN	ONT	204	11	
5	Võ Thị Kim Duyên	Phước An	200,0	CLN	ONT	365	6	
6	Bùi Thị Trang	Phước An	400,0	CLN	ONT	67	37	
7	Ngô Ngọc Hoàn	Phước An	200,0	CLN	ONT	76	52	
8	Nguyễn Thị Lệ Hồng	Phước An	100,0	CLN	ONT	275	11	
9	Thị Nhanh	Phước An	200,0	CLN	ONT	66	18	
10	Nguyễn Xuân Trường	Phước An	800,0	CLN	ONT	391	35	
11	Lê Đình Tùng	Phước An	1.400,0	CLN	ONT	24	44	
12	Nguyễn Văn Hòa	Phước An	500,0	CLN	ONT	133	46	
13	Hồ Minh Thuận	Phước An	500,0	CLN	ONT	26	44	
14	Lê Thị Thu Hiền	Phước An	300,0	CLN	ONT	191	31	
15	Nguyễn Thị Ngọc Em	Phước An	500,0	CLN	ONT	166	6	
16	Điền Thị Nga	Phước An	200,0	CLN	ONT	108	49	
17	Nguyễn Thị Dương	Phước An	200,0	CLN	ONT	103	49	
18	Nguyễn Minh Chánh Sơn Thị Thắm	Phước An	1.800,0	CLN	ONT	983	10	
19	Trương Thị Vẹn	Phước An	200,0	CLN	ONT	3	51	
20	Nguyễn Quốc Thụy Trần Thị Hiền	Phước An	200,0	CLN	ONT	465	11	
21	Chu Thị Lựa	Phước An	400,0	CLN	ONT	68	37	
22	Phạm Ngọc Tý	Phước An	700,0	CLN	ONT	51	18	
23	Nguyễn Tuấn Nhã	Phước An	500,0	CLN	ONT	658	17	
24	Nguyễn Xuân Sơn Nguyễn Thị Ngọc Giàu	Phước An	400,0	CLN	ONT	288	18	
25	Vũ Thị Tuyết Nhung	Phước An	400,0	CLN	ONT	70	11	
26	Bùi Công Hòa Vũ Thị Như	Phước An	400,0	CLN	ONT	646	50	
27	Trương Bạch Hải Long	Phước An	100,0	CLN	ONT	207	25	
28	Trần Thanh Bình	Phước An	1.500,0	CLN	ONT	357	35	
29	Nguyễn Thị Phương	Phước An	700,0	CLN	ONT	249	2	
30	Nguyễn Hữu Quân	Phước An	200,0	CLN	ONT	105	29	

STT	Hộ gia đình, cá nhân	Địa chỉ thửa đất (cấp xã)	Diện tích (m <sup>2</sup> )	Loại đất		Thông tin thửa đất		Ghi chú
				Hiện trạng	Xin CMD	Số thửa	Số tờ BĐ	
(1)	(2)	(3)	(4)	(5)	(6)	(7)	(8)	(9)
31	Nguyễn Văn Linh	Phước An	200,0	CLN	ONT	8	25	
32	Nguyễn Xuân Sang Lê Thị Tuyết	Phước An	300,0	CLN	ONT	62	44	
33	Nguyễn Văn Cường	Phước An	300,0	CLN	ONT	61	44	
34	Ngô Vĩnh Siêu Lê Thị Thúy Hằng	Phước An	400,0	CLN	ONT	81	52	
35	Ngô Vĩnh Siêu Lê Thị Thúy Hằng	Phước An	400,0	CLN	ONT	72	52	
36	Đình Hùng Phi	Phước An	100,0	CLN	ONT	28	14	
37	Nguyễn Thị Lập	Phước An	400,0	CLN	ONT	13	36	
38	Nguyễn Thị Ngọc Hương	Phước An	100,0	CLN	ONT	295	11	
39	Đoàn Văn Sự	Phước An	300,0	CLN	ONT	82	52	
40	Lê Thị Lan Anh	Phước An	150,0	CLN	ONT	89	48	
41	Phan Thị Thu Hằng	Phước An	500,0	CLN	ONT	6	55	
42	Lê Thị Lan Anh	Phước An	150,0	CLN	ONT	88	48	
43	Lê Kim Hùng	Phước An	300,0	CLN	ONT	332	31	
44	Điều Giới	Phước An	1.000,0	CLN	ONT	559	53	
45	Ngô Vĩnh Siêu Lê Thị Thúy Hằng	Phước An	400,0	CLN	ONT	71	52	
46	Điều Giới	Phước An	400,0	CLN	ONT	154	50	
47	Cao Đình Thảo Nguyễn Bích Trang	Phước An	400,0	CLN	ONT	18	17	
48	Trần Ngọc Hưng Lê Thị Hường	Phước An	100,0	CLN	ONT	85	48	
49	Trần Sỹ Thông	Phước An	200,0	CLN	ONT	86	48	
50	Điều Trạch	Phước An	2.000,0	CLN	ONT	306	53	
51	Nguyễn Thị Lan	Phước An	300,0	CLN	ONT	206	11	
52	Bùi Mai Liên	Phước An	300,0	CLN	ONT	76	18	
53	Hoàng Thị Loan	Phước An	100,0	CLN	ONT	65	39	
54	Ngô Vĩnh Siêu Lê Thị Thúy Hằng	Phước An	400,0	CLN	ONT	78	52	
55	Điều Văn Hiền	Phước An	200,0	CLN	ONT	109	49	
56	Nguyễn Thị Lộc	Phước An	100,0	CLN	ONT	66	39	
57	Hoàng Thị Anh Đào	Phước An	100,0	CLN	ONT	64	39	
58	Hoàng Văn Hùng	Phước An	300,0	CLN	ONT	63	39	
59	Thị Lượng	Phước An	100,0	CLN	ONT	610	50	
60	Trần Thị Ngo	Phước An	300,0	CLN	ONT	221	18	

STT	Hộ gia đình, cá nhân	Địa chỉ thửa đất (cấp xã)	Diện tích (m <sup>2</sup> )	Loại đất		Thông tin thửa đất		Ghi chú
				Hiện trạng	Xin CMD	Số thửa	Số tờ BĐ	
(1)	(2)	(3)	(4)	(5)	(6)	(7)	(8)	(9)
61	Nguyễn Thị Đẹt	Phước An	200,0	CLN	ONT	107	36	
62	Nguyễn Văn Cương	Phước An	200,0	CLN	ONT	48	7	
63	Nguyễn Văn Hùng	Phước An	100,0	CLN	ONT	303	30	
64	Nguyễn Phúc Thịnh	Phước An	100,0	CLN	ONT	974	30	
65	Điền Nhụy	Phước An	200,0	CLN	ONT	164	50	
66	Bùi Duy Kim	Phước An	500,0	CLN	ONT	288	50	
67	Lâm Mỹ Trang	Phước An	300,0	CLN	ONT	61	17	
68	Nguyễn Thị Minh Thùy	Phước An	200,0	CLN	ONT	74	31	
69	Hoàng Văn Chung	Phước An	600,0	CLN	ONT	42	14	
70	Điền Nguyễn Anh Tuấn	Phước An	400,0	CLN	ONT	51	49	
71	Lê Văn Thắng	Phước An	400,0	CLN	ONT	83	42	
72	Lê Thị Thanh	Phước An	400,0	CLN	ONT	37	37	
73	Lê Quang Thế	Phước An	100,0	CLN	ONT	415	17	
74	Lê Thị Hiệp	Phước An	100,0	CLN	ONT	137	31	
75	Lê Thanh Doanh	Phước An	200,0	CLN	ONT	179	31	
76	Trần Thị Nguyệt	Phước An	500,0	CLN	ONT	289	50	
77	Bùi Duy Kim	Phước An	500,0	CLN	ONT	288	50	
78	Lâm Mỹ Trang	Phước An	300,0	CLN	ONT	61	17	
79	Trần Thị Ngọc Phượng	Phước An	200,0	CLN	ONT	394	11	
80	Nguyễn Thị Minh Thùy	Phước An	200,0	CLN	ONT	74	31	
81	Hoàng Văn Chung	Phước An	600,0	CLN	ONT	42	14	
82	Điền Nguyễn Anh Tuấn	Phước An	400,0	CLN	ONT	51	49	
83	Lê Văn Thắng	Phước An	400,0	CLN	ONT	83	42	
84	Lê Thị Thanh	Phước An	400,0	CLN	ONT	37	37	
85	Lê Quang Thế	Phước An	100,0	CLN	ONT	415	17	
86	Lê Thị Hiệp	Phước An	100,0	CLN	ONT	137	31	
87	Lê Thanh Doanh	Phước An	200,0	CLN	ONT	179	31	
88	Lê Thị Yến	Phước An	200,0	CLN	ONT	251	25	
89	Nguyễn Thị Ngọc Dung	Phước An	400,0	CLN	ONT	72	39	
90	Nguyễn Thị Lệ Hồng	Phước An	300,0	CLN	ONT	275	11	
91	Huỳnh Anh Sơn	Phước An	200,0	CLN	ONT	23	44	
92	Phạm Thị Vân	Phước An	400,0	CLN	ONT	27	44	
93	Thị Gái	Phước An	200,0	CLN	ONT	299	6	
94	Trần Văn Phơn	Phước An	400,0	CLN	ONT	28	14	
95	Nguyễn Văn Lưu	Phước An	300,0	CLN	ONT	136	46	
96	Nguyễn Văn Lưu	Phước An	300,0	CLN	ONT	144	46	
97	Điền Túc	Phước An	100,0	CLN	ONT	625	53	

STT	Hộ gia đình, cá nhân	Địa chỉ thửa đất (cấp xã)	Diện tích (m <sup>2</sup> )	Loại đất		Thông tin thửa đất		Ghi chú
				Hiện trạng	Xin CMD	Số thửa	Số tờ BĐ	
(1)	(2)	(3)	(4)	(5)	(6)	(7)	(8)	(9)
98	Thị Hương	Phước An	300,0	CLN	ONT	616	50	
99	Thị Hương	Phước An	300,0	CLN	ONT	620	50	
100	Điều Nhân	Phước An	200,0	CLN	ONT	102	49	
101	Điều Hiền	Phước An	400,0	CLN	ONT	101	49	
102	Nguyễn Thị Như Hoa	Phước An	700,0	CLN	ONT	62	24	
103	Điều Lý	Phước An	700,0	CLN	ONT	648	50	
104	Trương Tiến Phát	Phước An	300,0	CLN	ONT	474	11	
105	Nguyễn Thị Như Hoa	Phước An	700,0	CLN	ONT	62	24	
106	Vũ Tiến Long	Phước An	200,0	CLN	ONT	273	30	
107	Đình Văn Hiền	Phước An	500,0	CLN	ONT	25	37	
108	Điều Hoi	Phước An	200,0	CLN	ONT	624	50	
109	Thị Hạnh	Phước An	400,0	CLN	ONT	9	52	
110	Thị Hạnh	Phước An	400,0	CLN	ONT	254	53	
111	Trương Thị Thu Thủy	Phước An	300,0	CLN	ONT	201	31	
112	Lại Khắc Bình	Phước An	300,0	CLN	ONT	767	10	
113	Lại Khắc Bình	Phước An	200,0	CLN	ONT	997	10	
114	Nguyễn Xuân Sang	Phước An	200,0	CLN	ONT	59	31	
115	Nguyễn Thị Thu Hằng	Phước An	500,0	CLN	ONT	164	10	
116	Trần Văn Phon	Phước An	400,0	CLN	ONT	47	11	
117	Nguyễn Thị Kim Hiếu	Phước An	500,0	CLN	ONT	55	47	
118	Nguyễn Thị Tuất	Phước An	200,0	CLN	ONT	188	31	
119	Nguyễn Thị Chánh	Phước An	300,0	CLN	ONT	92	11	
120	Trần Văn Thiện Phạm Thị Thuýn	Phước An	200,0	CLN	ONT	644	50	
121	Nguyễn Thị Ngọc Hương	Phước An	200,0	CLN	ONT	175	11	
122	Trần Thị Thanh Thủy	Phước An	200,0	CLN	ONT	326	20	
123	Lê Thế Hiện	Phước An	400,0	CLN	ONT	133	31	
124	Nguyễn Thị Thùy Trang	Phước An	200,0	CLN	ONT	995	10	
125	Vũ Thị Uyên	Phước An	200,0	CLN	ONT	12	42	
126	Nguyễn Lê Trung	Phước An	1.500,0	CLN	ONT	299	7	
127	Châu Thị Kim Hiếu	Phước An	100,0	CLN	ONT	82	51	
128	Nguyễn Tấn Thành	Phước An	2.000,0	CLN	ONT	29	40	
129	Trần Tấn Hoàng	Phước An	400,0	CLN	ONT	228	11	
130	Nguyễn Ngọc Loan	Phước An	300,0	CLN	ONT	7	44	
131	Trần Văn Đức	Phước An	2.800,0	CLN	ONT	363	27	
132	Tô Văn Duy	Phước An	200,0	CLN	ONT	300	30	
133	Điều Nguôi	Phước An	4.828,0	LUA	CLN	1, 2, 3, 4, 5	15	

STT	Hộ gia đình, cá nhân	Địa chỉ thửa đất (cấp xã)	Diện tích (m <sup>2</sup> )	Loại đất		Thông tin thửa đất		Ghi chú
				Hiện trạng	Xin CMD	Số thửa	Số tờ BĐ	
(1)	(2)	(3)	(4)	(5)	(6)	(7)	(8)	(9)
134	Điền Phẩm	Phước An	1.242,0	LUA	CLN	42	40	
135	Thị Lý	Phước An	2.141,0	LUK	CLN	40, 55, 57	16	
136	Nguyễn Thị Phụng	Phước An	2.686,0	LUA	CLN	17, 18, 19, 20, 33	15	
137	Bùi Văn Út	Phước An	2.261,0	LUA	CLN	83, 84, 85	16	
138	Điền Xuân	Phước An	2.127,0	LUA	CLN	56, 57, 61	15	
139	Cao Minh Công	Phước An	4.299,8	LUK	CLN	562	53	
140	Thị Út Hoa	Phước An	3.658,0	LUK	CLN	56, 58, 59, 60, 64	16	
141	Thị Nanh	Phước An	1.400,0	LUK	CLN	149, 150	53	
142	Thị Nanh	Phước An	920,0	LUK	CLN	152, 153	53	
143	Thị Nanh	Phước An	318,0	LUK	CLN	145, 147, 148	53	
144	Thị Nanh	Phước An	951,0	LUK	CLN	63, 55, 151	53	
145	Thị Nanh	Phước An	281,0	LUK	CLN	60	53	
146	Điền Xuân	Phước An	6.844,0	LUA	CLN	4,6, 63, 64, 65, 66, 67	53	
147	Điền Khao	Phước An	410,0	LUA	CLN	70	46	
148	Phạm Quang Đức và Hoàng Thị Hải Yến	Phước An	3.066,0	LUK	CLN	72, 77, 78	16	
149	Phạm Quang Đức và Hoàng Thị Hải Yến	Phước An	818,0	LUK	CLN	73, 74	16	
150	Phạm Quang Đức và Hoàng Thị Hải Yến	Phước An	2.169,0	LUK	CLN	69, 70, 71	16	
151	Phạm Quang Đức và Hoàng Thị Hải Yến	Phước An	2.727,0	LUK	CLN	75, 76, 82	16	
152	Phạm Quang Đức và Hoàng Thị Hải Yến	Phước An	2.493,0	LUK	CLN	61, 62, 68	16	
153	Trương Thanh Tuấn	Phước An	2.215,0	LUK	CLN	29, 30, 35	15	
154	Trương Thanh Tuấn	Phước An	1.693,0	LUK	CLN	31, 32	15	
155	Trương Thanh Tuấn	Phước An	956,0	LUK	CLN	25, 27, 28	15	
156	Trương Thanh Tuấn	Phước An	1.423,0	LUK	CLN	36, 37, 38	15	
157	Trương Thanh Tuấn	Phước An	918,0	LUK	CLN	24, 26	15	
158	Trương Thanh Tuấn	Phước An	999,0	LUK	CLN	39, 40	15	
159	Điền Nguyễn Anh Tuấn và Nguyễn Thị Hận	Phước An	1.465,7	LUK	CLN	643	53	
160	Lương Thanh Liêm	Phước An	500,0	CLN	ONT	123	30	

STT	Hộ gia đình, cá nhân	Địa chỉ thửa đất (cấp xã)	Diện tích (m <sup>2</sup> )	Loại đất		Thông tin thửa đất		Ghi chú
				Hiện trạng	Xin CMD	Số thửa	Số tờ BĐ	
(1)	(2)	(3)	(4)	(5)	(6)	(7)	(8)	(9)
161	Điền Ly	Phước An	1.300,0	CLN	ONT	9	55	
162	Thị Ác	Phước An	500,0	CLN	ONT	315	2	
163	Lê Văn Cường	Phước An	100,0	CLN	ONT	92	48	
164	Nguyễn Thị Lập	Phước An	400,0	CLN	ONT	13	36	
165	Lê Văn Cường	Phước An	100,0	CLN	ONT	91	48	
166	Trương Bạch Hải Long	Phước An	100,0	CLN	ONT	281	25	
167	Nguyễn Thị Thùy Trang	Phước An	200,0	CLN	ONT	995	10	
168	Nguyễn Văn Quý; Hoàng Thị Thùy Trang	Phước An	200,0	CLN	ONT	15	42	
169	Điền Bảo	Phước An	500,0	CLN	ONT	642	53	
170	Lê Tân	Phước An	500,0	CLN	ONT	395	10	
171	Ngô Chí Vinh	Phước An	200,0	CLN	ONT	296	30	
172	Ngô Chí Toàn	Phước An	300,0	CLN	ONT	300	29	
173	Ngô Sỹ Thành; Hoàng Thị Hồng	Phước An	100,0	CLN	ONT	301	29	
174	Nguyễn Thị Lệ	Phước An	200,0	CLN	ONT	429	10	
175	Điền Túc	Phước An	100,0	CLN	ONT	625	53	
176	Trần Văn Quốc	Phước An	100,0	CLN	ONT	403	10	
177	Thị Xeo	Phước An	200,0	CLN	ONT	119	48	
178	Đặng Hoàng Thảo	Phước An	300,0	CLN	ONT	699	49	
179	Biện Thị Mộng Thu	Phước An	300,0	CLN	ONT	700	49	
180	Nguyễn Thị Hà	Phước An	300,0	CLN	ONT	216	35	
181	Nguyễn Đình Vĩnh Phúc; Phan Thị Bé Chín	Phước An	700,0	CLN	ONT	370	6	
182	Vũ Công Tài	Phước An	900,0	CLN	ONT	53	52	
183	Nguyễn Ngọc Bắc	Phước An	200,0	CLN	ONT	202	25	
184	Hoàng Thị Chuyên	Phước An	300,0	CLN	ONT	127	31	
185	Đoàn Thị Móng	Phước An	300,0	CLN	ONT	7	43	
186	Nguyễn Thị Thuận	Phước An	300,0	CLN	ONT	58	41	
<b>VII</b>	<b>Xã Tân Hiệp</b>		<b>22.100,0</b>					
1	Trần Thành Công	Tân Hiệp	200,0	CLN	ONT	1243	TĐ 7921-2021	
2	Trần Thị Trúc Linh	Tân Hiệp	200,0	CLN	ONT	1242	TĐ 7920-2021	
3	Nguyễn Thị Thu Vân	Tân Hiệp	200,0	CLN	ONT	224	0	
4	Trần Thị Thanh Nguyệt	Tân Hiệp	300,0	CLN	ONT	254	0	
5	Võ Thanh Mưa	Tân Hiệp	400,0	CLN	ONT	398	0	



STT	Hộ gia đình, cá nhân	Địa chỉ thửa đất (cấp xã)	Diện tích (m <sup>2</sup> )	Loại đất		Thông tin thửa đất		Ghi chú
				Hiện trạng	Xin CMD	Số thửa	Số tờ Đ	
(1)	(2)	(3)	(4)	(5)	(6)	(7)	(8)	(9)
6	Trần Văn Thịnh	Tân Hiệp	400,0	CLN	ONT	1152	TĐ 4255-2021	
7	Nguyễn Thị Thích	Tân Hiệp	800,0	CLN	ONT	1326	11219-2021	
8	Nguyễn Văn Ca	Tân Hiệp	600,0	CLN	ONT	1356	12078-2021	
9	Trần Minh Tâm	Tân Hiệp	500,0	CLN	ONT	1306	10514-2021	
10	Nguyễn Việt Dinh	Tân Hiệp	200,0	CLN	ONT	843	TĐ 4914-2020	
11	Nguyễn Khoa Tuấn Bảo	Tân Hiệp	200,0	CLN	ONT	949	TĐ 850-2021	
12	Nguyễn Chí Minh	Tân Hiệp	400,0	CLN	ONT	821	TĐ 4649-2020	
13	Lê Khắc Hoàng	Tân Hiệp	400,0	CLN	ONT	415	53-2015	
14	Hồ Minh Hưng	Tân Hiệp	600,0	CLN	ONT	1546	TĐ 14613-2022	
15	Võ Văn Nhôm	Tân Hiệp	800,0	CLN	ONT	111	0	
16	Võ Văn Nguyên	Tân Hiệp	700,0	CLN	ONT	75	213-2021	
17	Võ Quốc Linh	Tân Hiệp	200,0	CLN	ONT	197	15461-2022	
18	Lê Thị Thạch	Tân Hiệp	100,0	CLN	ONT	968	1054-2021	
19	Nguyễn Thị Thích	Tân Hiệp	800,0	CLN	ONT	1326	TD 11219-2021	
20	Nguyễn Việt Dinh	Tân Hiệp	200,0	CLN	ONT	843	TĐ 4914-2020	
21	Nguyễn Khoa Tuấn Bảo	Tân Hiệp	200,0	CLN	ONT	949	TĐ 850-2021	
22	Vũ Minh Tùng	Tân Hiệp	300,0	CLN	ONT	219	TĐ 1237-2022	
23	Vũ Minh Dương	Tân Hiệp	300,0	CLN	ONT	1156	TĐ 6607-2021	
24	Nguyễn Chí Minh	Tân Hiệp	400,0	CLN	ONT	821	TĐ 4649-2020	
25	Lê Khắc Hoàng	Tân Hiệp	400,0	CLN	ONT	415	53-2015	
26	Hồ Minh Hưng	Tân Hiệp	600,0	CLN	ONT	1546	TĐ 14613-2022	
27	Võ Văn Nguyên	Tân Hiệp	700,0	CLN	ONT	75	213-2021	
28	Võ Quốc Linh	Tân Hiệp	200,0	CLN	ONT	197	TĐ 15461-2022	

STT	Hộ gia đình, cá nhân	Địa chỉ thửa đất (cấp xã)	Diện tích (m <sup>2</sup> )	Loại đất		Thông tin thửa đất		Ghi chú
				Hiện trạng	Xin CMD	Số thửa	Số tờ Đ	
(1)	(2)	(3)	(4)	(5)	(6)	(7)	(8)	(9)
29	Lê Thị Thạch	Tân Hiệp	100,0	CLN	ONT	968	TĐ 1054-2021	
30	Phan Văn Dương	Tân Hiệp	800,0	CLN	ONT	1326	TĐ 11219-2021	
31	Nguyễn Thị Thích	Tân Hiệp	600,0	CLN	ONT	552	TĐ 3155-2020	
32	Trần Thanh Liêm	Tân Hiệp	4.900,0	CLN	TMD	1138	TĐ 11516-2021	
33	Hồ Thị Tuyết	Tân Hiệp	500,0	CLN	ONT	1544	TĐ 14611-2022	
34	Trương Danh Tuyên	Tân Hiệp	200,0	CLN	ONT	485	TĐ 582-2020	
35	Lê Văn Chiến	Tân Hiệp	200,0	CLN	ONT	992	TĐ 1276-2021	
36	Huỳnh Văn Bình	Tân Hiệp	100,0	CLN	ONT	802	TĐ 560-2021	
37	Huỳnh Thị Tú	Tân Hiệp	100,0	CLN	ONT	801	TĐ 559-2021	
38	Thâm Thanh Liêm	Tân Hiệp	100,0	CLN	ONT	303	00	
39	Vũ Minh Tùng	Tân Hiệp	300,0	CLN	ONT	1157	TĐ 6609-2021	
40	Vũ Minh Dương	Tân Hiệp	200,0	CLN	ONT	1155	TĐ 6606-2021	
41	Vũ Thị Lan	Tân Hiệp	100,0	CLN	ONT	1393	TĐ 1803-2022	
42	Nguyễn Văn Nên	Tân Hiệp	500,0	CLN	ONT	99	05	
43	Trần Thanh Liêm	Tân Hiệp	300,0	CLN	ONT	139	25	
44	Trần Thị Hồng Bạch	Tân Hiệp	300,0	CLN	ONT	136	25	
45	Nguyễn Chí Minh	Tân Hiệp	100,0	CLN	ONT	111	5	
46	Hồ Văn Hiến	Tân Hiệp	800,0	CLN	ONT	1545	TĐ14612-2022	
47	Mai Anh Tuấn	Tân Hiệp	100,0	CLN	ONT	798	TĐ4285-2020	
48	Nguyễn Đình Trung	Tân Hiệp	200,0	CLN	ONT	130	13	
49	Trần Thị Hồng Bạch	Tân Hiệp	300,0	CLN	ONT	138	25	
<b>VIII</b>	<b>Xã Tân Hưng</b>		<b>146.650,0</b>					
1	Võ Thị Chính	Tân Hưng	400,0	CLN	ONT	617	3	

STT	Hộ gia đình, cá nhân	Địa chỉ thửa đất (cấp xã)	Diện tích (m <sup>2</sup> )	Loại đất		Thông tin thửa đất		Ghi chú
				Hiện trạng	Xin CMD	Số thửa	Số tờ BĐ	
(1)	(2)	(3)	(4)	(5)	(6)	(7)	(8)	(9)
2	Lê Thị Đào	Tân Hưng	600,0	CLN	ONT	261	6	
3	Phạm Thanh Châu	Tân Hưng	2.000,0	CLN	ONT	513	12	
4	Lê Thị Đào	Tân Hưng	900,0	CLN	ONT	100	6	
5	Phạm Thanh Châu	Tân Hưng	2.000,0	CLN	ONT	514	12	
6	Nguyễn Văn Vinh	Tân Hưng	400,0	CLN	ONT	681	3	
7	Nguyễn Thị Thủy	Tân Hưng	300,0	CLN	ONT	75	51	
8	Trần Thị Sự	Tân Hưng	600,0	CLN	ONT	33	7	
9	Phạm Thanh Châu	Tân Hưng	2.100,0	CLN	ONT	515	12	
10	Bùi Việt Nam	Tân Hưng	500,0	CLN	ONT	267	8	
11	Trần Thị Mai	Tân Hưng	400,0	CLN	ONT	454	9	
12	Nguyễn Lê Trung	Tân Hưng	1.300,0	CLN	ONT	1058	3	
13	Phạm Thanh Châu	Tân Hưng	2.200,0	CLN	ONT	516	12	
14	Cao Văn Tâm	Tân Hưng	100,0	CLN	ONT	716	5	
15	Trần Dục Động	Tân Hưng	100,0	CLN	ONT	819	5	
16	Trần Trung Hắc	Tân Hưng	500,0	CLN	ONT	150	52	
17	Phạm Văn Định	Tân Hưng	600,0	CLN	ONT	23	20	
18	Lê Hữu Hòa	Tân Hưng	500,0	CLN	ONT	13	49	
19	Phạm Thanh Châu	Tân Hưng	2.000,0	CLN	ONT	518	12	
20	Lê Thị Nga	Tân Hưng	1.000,0	CLN	ONT	17	30	
21	Phạm Thanh Châu	Tân Hưng	2.100,0	CLN	ONT	517	12	
22	Cao Thị Cẩm	Tân Hưng	500,0	CLN	ONT	444	3	
23	Nguyễn Tấn Công	Tân Hưng	2.000,0	CLN	ONT	265	5	
24	Nguyễn Long Biên	Tân Hưng	100,0	CLN	ONT	436	3	
25	Nguyễn Văn Đăng	Tân Hưng	100,0	CLN	ONT	621	5	
26	Nguyễn Thị Hòa	Tân Hưng	200,0	CLN	ONT	287	23	
27	Phạm Phú Vinh	Tân Hưng	500,0	CLN	ONT	415	8	
28	Phạm Văn Việt	Tân Hưng	2.000,0	CLN	ONT	409	8	
29	Nguyễn Ngọc Trí	Tân Hưng	800,0	CLN	ONT	23	20	
30	Lê Văn Trung Long	Tân Hưng	800,0	CLN	ONT	25	20	
31	Nguyễn Văn Dũng	Tân Hưng	800,0	CLN	ONT	656	3	
32	Nguyễn Văn Dũng	Tân Hưng	700,0	CLN	ONT	629	3	
33	Phùng Phú Phước	Tân Hưng	400,0	CLN	ONT	176	7	
34	Trần Lê Ngọc Hạnh	Tân Hưng	300,0	CLN	ONT	91	51	
35	Nguyễn Lê Trung	Tân Hưng	1.000,0	CLN	ONT	15	16	
36	Phùng Phú Phong	Tân Hưng	1.000,0	CLN	ONT	175	7	
37	Trần Thị Thanh Tú	Tân Hưng	400,0	CLN	ONT	377	8	
38	Nguyễn Văn Hải	Tân Hưng	100,0	CLN	ONT	192	22	

STT	Hộ gia đình, cá nhân	Địa chỉ thửa đất (cấp xã)	Diện tích (m <sup>2</sup> )	Loại đất		Thông tin thửa đất		Ghi chú
				Hiện trạng	Xin CMD	Số thửa	Số tờ ĐĐ	
(1)	(2)	(3)	(4)	(5)	(6)	(7)	(8)	(9)
39	Lê Trung Thành	Tân Hưng	100,0	CLN	ONT	101	40	
40	Trần Lê Ngọc Hạnh	Tân Hưng	500,0	CLN	ONT	24	51	
41	Hạ Văn Hồng	Tân Hưng	100,0	CLN	ONT	53	18	
42	Lã Thị Kiều Loan	Tân Hưng	100,0	CLN	ONT	105	18	
43	Nguyễn Thị Việt Thắng	Tân Hưng	200,0	CLN	ONT	1	44	
44	Đình Văn Vui	Tân Hưng	500,0	CLN	ONT	114	6	
45	Lê Trung Thành	Tân Hưng	400,0	CLN	ONT	101	40	
46	Nguyễn Hữu Cường	Tân Hưng	100,0	CLN	ONT	33	38	
47	Lê Xuân Kiều	Tân Hưng	800,0	CLN	ONT	108	30	
48	Huỳnh Thị Trúc Linh	Tân Hưng	100,0	CLN	ONT	24	43	
49	Trần Lê Ngọc Hạnh	Tân Hưng	300,0	CLN	ONT	91	51	
50	Trần Thị Huê	Tân Hưng	400,0	CLN	ONT	537	5	
51	Trần Thị Thanh Hồng	Tân Hưng	200,0	CLN	ONT	587	6	
52	Nguyễn Bùi Huy Tuấn	Tân Hưng	200,0	CLN	ONT	440	3	
53	Nguyễn Thị Quán	Tân Hưng	200,0	CLN	ONT	110	44	
54	Điều Thành	Tân Hưng	100,0	CLN	ONT	600	5	
55	Võ Duy Phong	Tân Hưng	2.000,0	CLN	ONT	65	12	
56	Nguyễn Văn Vinh	Tân Hưng	500,0	CLN	ONT	763	5	
57	Trần Hoàng Riên	Tân Hưng	200,0	CLN	ONT	61	45	
58	Nguyễn Bùi Huân Tuấn	Tân Hưng	200,0	CLN	ONT	440	3	
59	Phan Văn Công	Tân Hưng	200,0	CLN	ONT	543	5	
60	Nguyễn Văn Lượm	Tân Hưng	200,0	CLN	ONT	35	45	
61	Trần Thị Thụy	Tân Hưng	1.000,0	NHK	ONT	178	3	
62	Nguyễn Lê Trung	Tân Hưng	700,0	CLN	ONT	909	42	
63	Hồ Văn Chung	Tân Hưng	200,0	CLN	ONT	403	6	
64	Đặng Anh Văn	Tân Hưng	3.000,0	CLN	ONT	413	5	
65	Nguyễn Thị Hồng	Tân Hưng	1.200,0	CLN	ONT	395	5	
66	Nguyễn Văn Hải	Tân Hưng	600,0	CLN	ONT	7	3	
67	Trịnh Xuân Vy	Tân Hưng	800,0	CLN	ONT	20	51	
68	Nguyễn Ngọc Trí	Tân Hưng	100,0	CLN	ONT	218	22	
69	Trần Thị Thụy	Tân Hưng	900,0	CLN	ONT	178	3	
70	Trần Thị Huê	Tân Hưng	500,0	CLN	ONT	563	5	
71	Nguyễn Thị Thanh Thúy	Tân Hưng	200,0	CLN	ONT	341	3	
72	Nguyễn Thị Thanh Thuận	Tân Hưng	200,0	CLN	ONT	342	3	
73	Nguyễn Hoàng Nam	Tân Hưng	200,0	CLN	ONT	343	3	
74	Lê Thị Liên	Tân Hưng	500,0	CLN	SKC	105	40	
75	Nguyễn Thị Việt Thắng	Tân Hưng	200,0	CLN	ONT	1	44	

STT	Hộ gia đình, cá nhân	Địa chỉ thửa đất (cấp xã)	Diện tích (m <sup>2</sup> )	Loại đất		Thông tin thửa đất		Ghi chú
				Hiện trạng	Xin CMD	Số thửa	Số tờ BĐ	
(1)	(2)	(3)	(4)	(5)	(6)	(7)	(8)	(9)
76	Đình Văn Vui	Tân Hưng	500,0	CLN	ONT	114	6	
77	Lê Trung Thành	Tân Hưng	400,0	CLN	ONT	101	40	
78	Nguyễn Hữu Cường	Tân Hưng	100,0	CLN	ONT	33	38	
79	Lê Xuân Kiều	Tân Hưng	800,0	CLN	ONT	108	30	
80	Huỳnh Thị Trúc Linh	Tân Hưng	100,0	CLN	ONT	24	43	
81	Trần Lê Ngọc Hạnh	Tân Hưng	300,0	CLN	ONT	91	51	
82	Trần Thị Thanh Hồng	Tân Hưng	200,0	CLN	ONT	587	6	
83	Nguyễn Bùi Huy Tuấn	Tân Hưng	200,0	CLN	ONT	440	3	
84	Nguyễn Thị Quán	Tân Hưng	200,0	CLN	ONT	110	44	
85	Điều Thành	Tân Hưng	100,0	CLN	ONT	600	5	
86	Võ Duy Phong	Tân Hưng	2.000,0	CLN	ONT	65	12	
87	Nguyễn Văn Vinh	Tân Hưng	500,0	CLN	ONT	763	5	
88	Trần Thị Huệ	Tân Hưng	400,0	CLN	ONT	537	5	
89	Trần Hoàng Riên	Tân Hưng	200,0	CLN	ONT	61	45	
90	Nguyễn Bùi Huân Tuấn	Tân Hưng	200,0	CLN	ONT	440	3	
91	Phạm Thanh Châu	Tân Hưng	2.100,0	CLN	ONT	519	12	
92	Phan Văn Công	Tân Hưng	200,0	CLN	ONT	543	5	
93	Nguyễn Văn Lượm	Tân Hưng	200,0	CLN	ONT	35	45	
94	Trần Thị Thụy	Tân Hưng	1.000,0	NHK	ONT	178	3	
95	Nguyễn Lê Trung	Tân Hưng	700,0	CLN	ONT	909	42	
96	Phạm Thanh Châu	Tân Hưng	1.900,0	CLN	ONT	520	12	
97	Nguyễn Lê Trung	Tân Hưng	1.300,0	CLN	ONT	1058	3	
98	Nguyễn Lê Trung	Tân Hưng	1.000,0	CLN	ONT	15	16	
99	Hồ Văn Chung	Tân Hưng	200,0	CLN	ONT	403	6	
100	Đặng Anh Văn	Tân Hưng	3.000,0	CLN	ONT	413	5	
101	Nguyễn Thị Hồng	Tân Hưng	1.200,0	CLN	ONT	395	5	
102	Nguyễn Văn Hải	Tân Hưng	600,0	CLN	ONT	7	3	
103	Trịnh Xuân Vy	Tân Hưng	800,0	CLN	ONT	20	51	
104	Nguyễn Ngọc Trí	Tân Hưng	100,0	CLN	ONT	218	22	
105	Trần Thị Thụy	Tân Hưng	900,0	CLN	ONT	178	3	
106	Trần Thị Huệ	Tân Hưng	500,0	CLN	ONT	563	5	
107	Nguyễn Thị Thanh Thúy	Tân Hưng	200,0	CLN	ONT	341	3	
108	Nguyễn Thị Thanh Thuận	Tân Hưng	200,0	CLN	ONT	342	3	
109	Nguyễn Hoàng Nam	Tân Hưng	200,0	CLN	ONT	343	3	
110	Lê Thị Liên	Tân Hưng	500,0	CLN	SKC	105	40	
111	Lã Thị Kiều Loan	Tân Hưng	100,0	CLN	ONT	105	18	
112	Nguyễn Văn Đức	Tân Hưng	400,0	CLN	ONT	47	22	

STT	Hộ gia đình, cá nhân	Địa chỉ thửa đất (cấp xã)	Diện tích (m <sup>2</sup> )	Loại đất		Thông tin thửa đất		Ghi chú
				Hiện trạng	Xin CMD	Số thửa	Số tờ BĐ	
(1)	(2)	(3)	(4)	(5)	(6)	(7)	(8)	(9)
113	Trần Thái Vinh	Tân Hưng	100,0	CLN	ONT	330	23	
114	Lê Thị Hồng Nhung	Tân Hưng	100,0	CLN	ONT	525	5	
115	Lê Thị Mỹ	Tân Hưng	100,0	CLN	ONT	534	5	
116	Lê Thị Mỹ	Tân Hưng	100,0	CLN	ONT	525	5	
117	Nguyễn Văn Lượm	Tân Hưng	100,0	CLN	ONT	35	45	
118	Nguyễn Xuân Hóa	Tân Hưng	300,0	CLN	ONT	45	45	
119	Trần Nhật Bình	Tân Hưng	400,0	CLN	ONT	865	3	
120	Vũ Văn Thông	Tân Hưng	200,0	CLN	ONT	895	5	
121	Ngô Văn Độ	Tân Hưng	500,0	CLN	ONT	623	5	
122	Nguyễn Văn Danh	Tân Hưng	100,0	CLN	ONT	520	11	
123	Phạm Thanh Châu	Tân Hưng	3.000,0	CLN	ONT	522	12	
124	Nguyễn Văn Lam	Tân Hưng	100,0	CLN	ONT	520	11	
125	Nguyễn Văn Tư	Tân Hưng	100,0	CLN	ONT	520	11	
126	Tô Tú Phương	Tân Hưng	200,0	CLN	ONT	196	22	
127	Lê Thành Nhân	Tân Hưng	500,0	CLN	ONT	158	15	
128	Lê Thành Nhân	Tân Hưng	600,0	CLN	ONT	159	15	
129	Nguyễn Thị Thu Trang	Tân Hưng	200,0	CLN	ONT	20	30	
130	Đỗ Văn Cẩn	Tân Hưng	600,0	CLN	ONT	102	27	
131	Phạm Thanh Châu	Tân Hưng	1.900,0	CLN	ONT	521	12	
132	Nguyễn Văn Phùng	Tân Hưng	1.800,0	CLN	ONT	220	18	
133	Nguyễn Tiến Sự	Tân Hưng	100,0	CLN	ONT	86	45	
134	Điều Sét	Tân Hưng	400,0	CLN	ONT	44	11	
135	Đặng Thị Hồng	Tân Hưng	200,0	CLN	ONT	488	5	
136	Nguyễn Văn Bích	Tân Hưng	400,0	CLN	ONT	161	52	
137	Hà Thị Tùng	Tân Hưng	900,0	CLN	ONT	922	5	
138	Trần Văn Đông	Tân Hưng	200,0	CLN	ONT	392	11	
139	Vũ Văn Thành	Tân Hưng	100,0	CLN	ONT	33	45	
140	Chu Văn Biên	Tân Hưng	300,0	CLN	ONT	994	3	
141	Hoàng Văn Hùng	Tân Hưng	100,0	CLN	ONT	571	5	
142	Mai Văn Tuấn	Tân Hưng	100,0	CLN	ONT	571	5	
143	Trần Thị Mỹ Vy	Tân Hưng	100,0	CLN	ONT	572	5	
144	Nguyễn Quang Sơn	Tân Hưng	100,0	CLN	ONT	127	23	
145	Lê Thị Nữ	Tân Hưng	400,0	CLN	ONT	1	50	
146	Lê Văn Hay	Tân Hưng	400,0	CLN	ONT	617	3	
147	Chu Văn Chiến	Tân Hưng	300,0	CLN	ONT	153	18	
148	Phạm Thanh Châu	Tân Hưng	3.000,0	CLN	ONT	5	8	
149	Lê Danh Phương	Tân Hưng	300,0	CLN	ONT	564	5	

STT	Hộ gia đình, cá nhân	Địa chỉ thửa đất (cấp xã)	Diện tích (m <sup>2</sup> )	Loại đất		Thông tin thửa đất		Ghi chú
				Hiện trạng	Xin CMD	Số thửa	Số tờ ĐĐ	
(1)	(2)	(3)	(4)	(5)	(6)	(7)	(8)	(9)
150	Trần Ngọc Uýnh	Tân Hưng	1.000,0	CLN	ONT	324	11	
151	Nguyễn Trường Giang	Tân Hưng	400,0	CLN	ONT	632	3	
152	Kiều Đình Trường	Tân Hưng	100,0	CLN	ONT	9	1	
153	Thị Đen	Tân Hưng	1.000,0	HNK	ONT	277	10	
154	Ngô Ngọc Luận	Tân Hưng	400,0	CLN	ONT	410	8	
155	Hồ Thị Thiều	Tân Hưng	200,0	CLN	ONT	163	18	
156	Lê Thị Lý	Tân Hưng	500,0	CLN	ONT	724	25	
157	Trần Thị Huế	Tân Hưng	500,0	CLN	ONT	563	5	
158	Trần Thị Huế	Tân Hưng	400,0	CLN	ONT	557	5	
159	Ninh Đình Thơ	Tân Hưng	800,0	CLN	ONT	525	8	
160	Lương Văn Tuấn	Tân Hưng	1.500,0	CLN	ONT	98	58	
161	Phạm Thanh Châu	Tân Hưng	400,0	CLN	ONT	523	12	
162	Thị Hằng	Tân Hưng	3.000,0	CLN	ONT	189	3	
163	Lê Thị Lệ Hoa	Tân Hưng	2.000,0	CLN	ONT	651	3	
164	Phạm Văn Phúc	Tân Hưng	1.500,0	CLN	ONT	94	18	
165	Lê Văn Hay	Tân Hưng	500,0	CLN	ONT	617	3	
166	Phạm Thanh Hải	Tân Hưng	400,0	CLN	ONT	769	11	
167	Thị Nga	Tân Hưng	300,0	CLN	ONT	63	23	
168	Phan Thị Thanh Huyền	Tân Hưng	100,0	CLN	ONT	206	33	
169	Thị Hạnh	Tân Hưng	2.900,0	CLN	ONT	224	3	
170	Thị Hằng	Tân Hưng	3.000,0	CLN	ONT	189	3	
171	Nguyễn Viêt Thanh	Tân Hưng	300,0	CLN	ONT	98	43	
172	Ngô Phan Công Đức	Tân Hưng	900,0	CLN	ONT	119	29	
173	Ngô Phan Công Đức	Tân Hưng	600,0	CLN	ONT	118	29	
174	Phan Minh Huy	Tân Hưng	400,0	CLN	ONT	380	8	
175	Ngô Văn Phương	Tân Hưng	400,0	CLN	ONT	376	8	
176	Vũ Thị Sợi	Tân Hưng	600,0	CLN	ONT	498	8	
177	Phan Minh Huy	Tân Hưng	600,0	CLN	ONT	497	8	
178	Nguyễn Thị Cẩm Tiên	Tân Hưng	600,0	CLN	ONT	22	51	
179	Thị Anh	Tân Hưng	300,0	CLN	ONT	131	23	
180	Nguyễn Văn Quý	Tân Hưng	500,0	CLN	ONT	197	33	
181	Nguyễn Viêt Thanh	Tân Hưng	500,0	CLN	ONT	97	43	
182	Hồ Thị Bích Loan	Tân Hưng	400,0	CLN	ONT	99	43	
183	Nguyễn Thị Hương	Tân Hưng	200,0	CLN	ONT	11	50	
184	Nguyễn Thị Hương	Tân Hưng	200,0	CLN	ONT	12	50	
185	Thị Đen	Tân Hưng	1.000,0	HNK	ONT	277	10	
186	Thị Nga	Tân Hưng	300,0	CLN	ONT	63	23	

STT	Hộ gia đình, cá nhân	Địa chỉ thửa đất (cấp xã)	Diện tích (m <sup>2</sup> )	Loại đất		Thông tin thửa đất		Ghi chú
				Hiện trạng	Xin CMD	Số thửa	Số tờ BĐ	
(1)	(2)	(3)	(4)	(5)	(6)	(7)	(8)	(9)
187	Hà Thị Kiều Trinh	Tân Hưng	300,0	CLN	ONT	521	11	
188	Lê Thị Kim Uyên	Tân Hưng	200,0	CLN	ONT	78	58	
189	Lê Xuân Kiều	Tân Hưng	700,0	CLN	ONT	181	30	
190	Lê Hữu Vinh	Tân Hưng	100,0	CLN	ONT	175	30	
191	Lê Xuân Kiều	Tân Hưng	300,0	CLN	ONT	772	9	
192	Điều Bé	Tân Hưng	600,0	CLN	ONT	661	3	
193	Thị Nhung	Tân Hưng	400,0	CLN	ONT	46	3	
194	Nguyễn Minh Thành	Tân Hưng	1.500,0	CLN	ONT	74	23	
195	Nguyễn Minh Thành	Tân Hưng	400,0	CLN	ONT	73	23	
196	Đặng Thị Tuyết Mai	Tân Hưng	2.000,0	CLN	ONT	66	23	
197	Nguyễn Đăng Thành Thứ và Nguyễn Minh Duyên	Tân Hưng	500,0	CLN	ONT	67	20	
198	Nguyễn Văn Đức	Tân Hưng	200,0	CLN	ONT	47	22	
199	Nguyễn Thị Tuyết	Tân Hưng	200,0	CLN	ONT	182	34	
200	Nguyễn Văn Hương	Tân Hưng	50,0	CLN	ONT	108	1	
201	Tạ Văn Hương	Tân Hưng	400,0	CLN	ONT	56	28	
202	Lê Đình Thành	Tân Hưng	300,0	CLN	ONT	33	30	
203	Nguyễn Thanh Quang	Tân Hưng	400,0	CLN	ONT	92	6	
204	Lê Thị Ngọc Bích	Tân Hưng	400,0	CLN	ONT	560	5	
205	Phạm Thị Lành	Tân Hưng	400,0	CLN	ONT	74	46	
206	Nguyễn Thị Tâm	Tân Hưng	100,0	CLN	ONT	685	5	
207	Nguyễn Khoa Thái	Tân Hưng	200,0	CLN	ONT	6	1	
208	Phạm Thị Hồng Búp	Tân Hưng	100,0	CLN	ONT	430	5	
209	Lê Thị Hà	Tân Hưng	200,0	CLN	ONT	76	33	
210	Bùi Thị Hương	Tân Hưng	200,0	CLN	ONT	331	11	
211	Đặng Trung Phương	Tân Hưng	400,0	CLN	ONT	70	4	
212	Nguyễn Thị Hải Yến	Tân Hưng	200,0	CLN	ONT	330	11	
213	Luyện Thị Hằng	Tân Hưng	300,0	CLN	ONT	143	37	
214	Vũ Quang Liêu	Tân Hưng	200,0	CLN	ONT	99	29	
215	Lê Văn Nghĩa	Tân Hưng	1.300,0	CLN	ONT	1058	03	
216	Ngô Duy Thiện	Tân Hưng	400,0	CLN	ONT	141	16	
217	Hoàng Thị Nông	Tân Hưng	800,0	CLN	ONT	209	9	
218	Phạm Văn Phong	Tân Hưng	900,0	CLN	ONT	7	52	
219	Lý Công Thành	Tân Hưng	400,0	CLN	ONT	995	03	
220	Trần Ngọc Quế	Tân Hưng	300,0	CLN	ONT	42	49	
221	Trần Thiện Nhân	Tân Hưng	200,0	CLN	ONT	120	45	
222	Nguyễn Công Đoàn	Tân Hưng	10.000,0	CLN	SKC	303	11	



STT	Hộ gia đình, cá nhân	Địa chỉ thửa đất (cấp xã)	Diện tích (m <sup>2</sup> )	Loại đất		Thông tin thửa đất		Ghi chú
				Hiện trạng	Xin CMD	Số thửa	Số tờ ĐĐ	
(1)	(2)	(3)	(4)	(5)	(6)	(7)	(8)	(9)
223	Nguyễn Cảnh Tín	Tân Hưng	300,0	CLN	ONT	52	45	
<b>IX</b>	<b>Thị trấn Tân Khai</b>		<b>634.743,6</b>					
1	Đoàn Kim Thoa	Tân Khai	300,0	CLN	ODT	826	67	
2	Nguyễn Văn Hùng	Tân Khai	100,0	CLN	ODT	1532	44	
3	Trần Ngọc Duẩn	Tân Khai	100,0	CLN	ODT	759	69	
4	Phạm Lộc	Tân Khai	100,0	CLN	ODT	1116	14	
5	Võ Thị Thanh Nhân	Tân Khai	100,0	CLN	ODT	1024	44	
6	Đỗ Đức Kiệt	Tân Khai	300,0	CLN	ODT	27	70	
7	Nguy Thị Thu	Tân Khai	400,0	CLN	ODT	801	32	
8	Nguy Thị Thu	Tân Khai	100,0	CLN	ODT	34	24	
9	Nguy Ngọc Bốn	Tân Khai	300,0	CLN	ODT	110	33	
10	Phan Văn Có	Tân Khai	100,0	CLN	ODT	734	62	
11	Ngô Văn Bình	Tân Khai	400,0	CLN	ODT	161	12	
12	Mạc Thị Ngọc ánh	Tân Khai	600,0	CLN	ODT	268	17	
13	Nguyễn Duy Hà	Tân Khai	300,0	CLN	ODT	720	17	
14	Nguyễn Duy Hà	Tân Khai	300,0	CLN	ODT	768	17	
15	Nguyễn Minh Tính	Tân Khai	50,0	CLN	ODT	835	60	
16	Nguyễn Ngọc Thạch	Tân Khai	200,0	CLN	ODT	83	69	
17	Đỗ Văn Đua	Tân Khai	300,0	CLN	ODT	1967	68	
18	Đặng Thị Thái	Tân Khai	300,0	CLN	ODT	560	68	
19	Nguyễn Đức Phong	Tân Khai	200,0	CLN	ODT	561	68	
20	Nguyễn Tất Đoán	Tân Khai	500,0	CLN	ODT	50	70	
21	Phạm Minh Chánh	Tân Khai	100,0	CLN	ODT	3082	44	
22	Trần Tấn Phước Hải	Tân Khai	200,0	CLN	ODT	1182	34	
23	Võ Văn Chánh	Tân Khai	100,0	CLN	ODT	2007	24	
24	Trịnh Duy Đức	Tân Khai	50,0	CLN	ODT	1551	33	
25	Nguyễn Thị Thanh Hương	Tân Khai	120,0	CLN	ODT	765	17	
26	Mạc Thị Ngọc ánh	Tân Khai	300,0	CLN	ODT	268	17	
27	Trần Sơn	Tân Khai	200,0	CLN	ODT	1235	15	
28	Trương Xuân Phương	Tân Khai	200,0	CLN	ODT	658	43	
29	Phạm Thanh Nhân	Tân Khai	100,0	CLN	ODT	1079	44	
30	Nguyễn Thị Thu	Tân Khai	100,0	CLN	ODT	156	50	
31	Nguyễn Ngọc Thuỷ Tiên	Tân Khai	50,0	CLN	ODT	1624	24	
32	Trần Văn Nhân	Tân Khai	50,0	CLN	ODT	1507	32	
33	Hồ Thị Sum	Tân Khai	100,0	CLN	ODT	1945	44	
34	Đỗ Thị Đồi	Tân Khai	200,0	CLN	ODT	622	68	
35	Nguyễn Thị Ngọc	Tân Khai	100,0	CLN	ODT	972	34	

STT	Hộ gia đình, cá nhân	Địa chỉ thửa đất (cấp xã)	Diện tích (m <sup>2</sup> )	Loại đất		Thông tin thửa đất		Ghi chú
				Hiện trạng	Xin CMD	Số thửa	Số tờ ĐĐ	
(1)	(2)	(3)	(4)	(5)	(6)	(7)	(8)	(9)
36	Trần Sĩ Dũng	Tân Khai	200,0	CLN	ODT	726	44	
37	Trần Sĩ Dũng	Tân Khai	200,0	CLN	ODT	725	44	
38	Trần Văn Vượng	Tân Khai	60,0	CLN	ODT	1834	44	
39	Nguyễn Hải Lý	Tân Khai	100,0	CLN	ODT	989	44	
40	Trần Sơn Lâm	Tân Khai	100,0	CLN	ODT	295	67	
41	Lê Thị Bích Châm	Tân Khai	100,0	CLN	ODT	973	34	
42	Lê Văn Tú	Tân Khai	100,0	CLN	ODT	999	34	
43	Vũ Trọng Thạch	Tân Khai	100,0	CLN	ODT	965	34	
44	Trần Tiến Phi Long	Tân Khai	1.000,0	CLN	ODT	46	32	
45	Lê Thị Hải Hà	Tân Khai	250,0	CLN	ODT	812	60	
46	Nguyễn Phú Hưng	Tân Khai	1.252,1	CLN	SKC,TMD	851	51	
47	Nguyễn Xuân Trường	Tân Khai	100,0	CLN	ODT	933	68	
48	Đoàn Thị Bích Hồng	Tân Khai	200,0	CLN	ODT	1826	23	
49	Nguyễn Thế Dũng	Tân Khai	300,0	CLN	ODT	467	41	
50	Đoàn Văn Hên	Tân Khai	300,0	CLN	ODT	633	44	
51	Nguyễn Minh Tuấn	Tân Khai	200,0	CLN	ODT	105	33	
52	Phan Đình Anh	Tân Khai	100,0	CLN	ODT	786	62	
53	Trần Sĩ Dũng	Tân Khai	200,0	CLN	ODT	279	44	
54	Trần Hữu Nam	Tân Khai	300,0	CLN	ODT	600	44	
55	Trương Thị Mỹ Anh	Tân Khai	100,0	CLN	ODT	968	34	
56	Trương Quốc Khiêm	Tân Khai	100,0	CLN	ODT	981	62	
57	Trịnh Thị Ngân	Tân Khai	200,0	CLN	ODT	501	34	
58	Trần Việt Nam	Tân Khai	100,0	CLN	ODT	182	12	
59	Trần Việt Nam	Tân Khai	100,0	CLN	ODT	225	12	
60	Võ Thái Hòa	Tân Khai	50,0	CLN	ODT	219	6	
61	Trần Ngọc Nguyên	Tân Khai	300,0	CLN	ODT	829	34	
62	Hà Thị Xuân Hương	Tân Khai	150,0	CLN	ODT	887	62	
63	Đoàn Thị Ngọc Châu	Tân Khai	150,0	CLN	ODT	894	62	
64	Trần Văn Tuyển	Tân Khai	50,0	CLN	ODT	1653	24	
65	Tổng Văn Thê	Tân Khai	7.800,0	CLN	SKC,TMD	440	41	
66	Trương Công Tình	Tân Khai	150,0	CLN	ODT	681	40	
67	Nguyễn Thị Xuân Thùy	Tân Khai	5.000,0	CLN	ODT	2	15	
68	Hồ Văn Quyền	Tân Khai	100,0	CLN	ODT	1599	23	
69	Mai Văn Lực	Tân Khai	100,0	CLN	ODT	344	60	
70	Đoàn Thanh Trung	Tân Khai	300,0	CLN	ODT	825	67	
71	Hồ Vĩnh Tụ	Tân Khai	100,0	CLN	ODT	123	12	

STT	Hộ gia đình, cá nhân	Địa chỉ thửa đất (cấp xã)	Diện tích (m <sup>2</sup> )	Loại đất		Thông tin thửa đất		Ghi chú
				Hiện trạng	Xin CMD	Số thửa	Số tờ ĐĐ	
(1)	(2)	(3)	(4)	(5)	(6)	(7)	(8)	(9)
72	Nguyễn Thị Tám	Tân Khai	500,0	CLN	ODT	78	5	
73	Hồ Thị Toán	Tân Khai	400,0	CLN	ODT	27	70	
74	Lê Hữu Diện	Tân Khai	200,0	CLN	ODT	38	30	
75	Phạm Thị Hợi	Tân Khai	200,0	CLN	ODT	82	70	
76	Trần Văn Vinh	Tân Khai	200,0	CLN	ODT	1022	44	
77	Lê Văn Thắng	Tân Khai	100,0	CLN	ODT	1949	44	
78	Nguyễn Văn Hùng	Tân Khai	400,0	CLN	ODT	94	32	
79	Bùi Văn Quang	Tân Khai	200,0	CLN	ODT	1008	44	
80	Huỳnh Thủy Nguyên	Tân Khai	501,8	LUK	CLN	1060	61	
81	Huỳnh Thủy Nguyên	Tân Khai	508,4	LUK	CLN	1061	61	
82	Bùi Văn Quang	Tân Khai	100,0	CLN	ODT	984	44	
83	Nguyễn Minh Chánh	Tân Khai	100,0	CLN	ODT	985	44	
84	Đoàn Kim Thoa	Tân Khai	1.000,0	CLN	TMD	713	68	
85	Đoàn Thanh Trung	Tân Khai	1.000,0	CLN	TMD	714	68	
86	Dương Hải Long	Tân Khai	200,0	CLN	ODT	951	6	
87	Dương Hải Long	Tân Khai	200,0	CLN	ODT	54	6	
88	Bùi Thị Tuyền	Tân Khai	100,0	CLN	ODT	1288	34	
89	Bùi Thị Tuyền	Tân Khai	100,0	CLN	ODT	1289	34	
90	Hồ Sỹ Hợi	Tân Khai	600,0	CLN	ODT	204	67	
91	Nguyễn Đình Huy	Tân Khai	100,0	CLN	ODT	437	68	
92	Hồ Văn Quyền	Tân Khai	64,0	CLN	ODT	1599	23	
93	Quách Văn Tuấn	Tân Khai	100,0	CLN	ODT	1378	44	
94	Nguyễn Đình Việt	Tân Khai	50,0	CLN	ODT	189	50	
95	Lê Thị Thu Nga	Tân Khai	200,0	CLN	ODT	1029	62	
96	Nguyễn Thị Hồng	Tân Khai	200,0	CLN	ODT	157	50	
97	Trần Thanh Ngọc	Tân Khai	100,0	CLN	ODT	769	60	
98	Nguyễn Hồng Hạnh	Tân Khai	100,0	CLN	ODT	786	41	
99	Nguyễn Thái Bình	Tân Khai	500,0	CLN	SKC	85	60	
100	Nguyễn Thái Bình	Tân Khai	500,0	CLN	SKC	440	40	
101	Hồ Văn Thọ	Tân Khai	400,0	CLN	ODT	74	59	
102	Trần Thị Lài	Tân Khai	100,0	CLN	ODT	808	62	
103	Lê Văn Soạn	Tân Khai	150,0	CLN	ODT	31	70	
104	Trần Tiên Phi Long	Tân Khai	400,0	CLN	ODT	3364	44	
105	Nguyễn Lập Đông	Tân Khai	100,0	CLN	ODT	717	33	
106	Lê Văn Liệu	Tân Khai	300,0	CLN	ODT	331	44	
107	Tạ Văn Tuấn	Tân Khai	2.000,0	CLN	ODT	566	62	
108	Nguyễn Tấn Hùng	Tân Khai	500,0	CLN	ODT	449	22	

STT	Hộ gia đình, cá nhân	Địa chỉ thửa đất (cấp xã)	Diện tích (m <sup>2</sup> )	Loại đất		Thông tin thửa đất		Ghi chú
				Hiện trạng	Xin CMD	Số thửa	Số tờ BĐ	
(1)	(2)	(3)	(4)	(5)	(6)	(7)	(8)	(9)
109	Phạm Thị Hoa	Tân Khai	300,0	CLN	ODT	605	44	
110	Lê Đăng Gương	Tân Khai	100,0	CLN	ODT	166	68	
111	Nguyễn Ngọc Thạch	Tân Khai	400,0	CLN	ODT	202	62	
112	Huỳnh Thuỳ Nguyên	Tân Khai	508,2	LUK	CLN	1062	61	
113	Đào Xuân Do	Tân Khai	150,0	CLN	ODT	1	69	
114	Hoàng Thị Thanh	Tân Khai	100,0	CLN	ODT	638	68	
115	Hoàng Thị Thanh	Tân Khai	100,0	CLN	ODT	1959	68	
116	Nguyễn Thanh Hoàng	Tân Khai	100,0	CLN	ODT	2020	24	
117	Trịnh Quang Huy	Tân Khai	300,0	CLN	ODT	735	17	
118	Nguyễn Văn Chiến	Tân Khai	200,0	CLN	ODT	1380	62	
119	Thị Xít	Tân Khai	100,0	CLN	ODT	264	12	
120	Nguyễn Công Đình	Tân Khai	100,0	CLN	ODT	678	62	
121	Lê Văn Liệu	Tân Khai	100,0	CLN	ODT	169E	44	
122	Đặng Quang An	Tân Khai	100,0	CLN	ODT	736	59	
123	Ngô Văn Dương	Tân Khai	50,0	CLN	ODT	791	51	
124	Ngô Hoài Nam	Tân Khai	100,0	CLN	ODT	531	32	
125	Phan Văn Đường	Tân Khai	100,0	CLN	ODT	1264	34	
126	Thái Văn Sang	Tân Khai	100,0	CLN	ODT	982	34	
127	Hồ Quang Tuấn	Tân Khai	100,0	CLN	ODT	2017	24	
128	Trịnh Thị Nhung	Tân Khai	100,0	CLN	ODT	1215	44	
129	Đoàn Văn Mai	Tân Khai	100,0	CLN	ODT	194	6	
130	Trần Thị Ngoan	Tân Khai	400,0	CLN	ODT	195	60	
131	Trịnh Thị Nhung	Tân Khai	50,0	CLN	ODT	1215	44	
132	Nguyễn Ngọc Mến	Tân Khai	50,0	CLN	ODT	828	69	
133	Vũ Văn Tú	Tân Khai	200,0	CLN	ODT	403	60	
134	Trần Thị Liên	Tân Khai	100,0	CLN	ODT	691	43	
135	Lê Mạnh Thắng	Tân Khai	100,0	CLN	ODT	132	23	
136	Nguyễn Thế Long	Tân Khai	100,0	CLN	ODT	1303	14	
137	Huỳnh Thuỳ Nguyên	Tân Khai	513,5	LUK	CLN	1073	61	
138	Huỳnh Thuỳ Nguyên	Tân Khai	509,1	LUK	CLN	1063	61	
139	Nguyễn Thế Long	Tân Khai	100,0	CLN	ODT	1302	14	
140	Huỳnh Thị Diệu	Tân Khai	100,0	CLN	ODT	983	44	
141	Lê Văn Liệu	Tân Khai	100,0	CLN	ODT	533	44	
142	Nguyễn Thành Vinh	Tân Khai	100,0	CLN	ODT	807	60	
143	Trương Thị Lan	Tân Khai	100,0	CLN	ODT	697	59	
144	Ngô Văn Bình	Tân Khai	100,0	CLN	ODT	161	12	
145	Đoàn Văn Minh	Tân Khai	100,0	CLN	ODT	659	44	

STT	Hộ gia đình, cá nhân	Địa chỉ thửa đất (cấp xã)	Diện tích (m <sup>2</sup> )	Loại đất		Thông tin thửa đất		Ghi chú
				Hiện trạng	Xin CMD	Số thửa	Số tờ ĐĐ	
(1)	(2)	(3)	(4)	(5)	(6)	(7)	(8)	(9)
146	Nguyễn Thị Thanh	Tân Khai	100,0	CLN	ODT	164	22	
147	Nguyễn Thị Thanh	Tân Khai	500,0	CLN	ODT	62	31	
148	Nguyễn Văn Hùng	Tân Khai	100,0	CLN	ODT	3128	44	
149	Tô Duy Hoàng	Tân Khai	200,0	CLN	ODT	935	34	
150	Trần Anh Dũng	Tân Khai	200,0	CLN	ODT	3365	44	
151	Hồ Thị Sum	Tân Khai	300,0	CLN	ODT	174	39	
152	Đinh Thị Hiền	Tân Khai	100,0	CLN	ODT	333	44	
153	Lê Thị Thắm	Tân Khai	500,0	CLN	ODT	1376	61	
154	Nguyễn Thị Lộc	Tân Khai	300,0	CLN	ODT	10	68	
155	Đỗ Hồng Nga	Tân Khai	500,0	CLN	ODT	198	42	
156	Đỗ Hồng Nga	Tân Khai	500,0	CLN	ODT	56	42	
157	Lê Thị Mai Linh	Tân Khai	150,0	CLN	ODT	253	6	
158	Phạm Thị Khấn ĐSD Nguyễn Thị Biên	Tân Khai	300,0	CLN	ODT	369	68	
159	Hồ Văn Khánh	Tân Khai	100,0	CLN	ODT	100	29	
160	Lê Huy Tất	Tân Khai	300,0	CLN	ODT	1712	61	
161	Lâm Thị Thuý Hằng	Tân Khai	100,0	CLN	ODT	896	62	
162	Đặng Văn Thái	Tân Khai	100,0	CLN	ODT	980	62	
163	Ngô Minh Hồng	Tân Khai	100,0	CLN	ODT	889	60	
164	Đỗ Anh Tài	Tân Khai	200,0	CLN	ODT	1966	68	
165	Thị Loan	Tân Khai	100,0	CLN	ODT	846	51	
166	Lê Thị Lý	Tân Khai	100,0	CLN	ODT	136	13	
167	Lê Sỹ Mùi	Tân Khai	200,0	CLN	ODT	135	13	
168	Lê Văn Khiết	Tân Khai	200,0	CLN	ODT	267	17	
169	Ngô Duy Mừng	Tân Khai	339,7	CLN	ODT	1452	23	
170	Trần Xuân Lâm	Tân Khai	100,0	CLN	ODT	1028	24	
171	Huỳnh Thị Yên Ly	Tân Khai	100,0	CLN	ODT	408	22	
172	Huỳnh Thị Yên Ly	Tân Khai	100,0	CLN	ODT	409	22	
173	Võ Minh Thắng	Tân Khai	100,0	CLN	ODT	1179	34	
174	Lê Thị Hằng ĐSH Lâm Thị Quyên	Tân Khai	100,0	CLN	ODT	222	13	
175	Đỗ Minh Hiệp	Tân Khai	200,0	CLN	ODT	775	42	
176	Trần Văn Đức	Tân Khai	600,0	CLN	ODT	1991	44	
177	Nguyễn Thị Hiền	Tân Khai	600,0	CLN	ODT	1839	24	
178	Lê Thị Tuyết	Tân Khai	200,0	CLN	ODT	1037	61	
179	Đoàn Thị Thảo	Tân Khai	300,0	CLN	ODT	383	61	
180	Nguyễn Thị Ngọc Yến	Tân Khai	500,0	CLN	ODT	1618	24	

STT	Hộ gia đình, cá nhân	Địa chỉ thửa đất (cấp xã)	Diện tích (m <sup>2</sup> )	Loại đất		Thông tin thửa đất		Ghi chú
				Hiện trạng	Xin CMD	Số thửa	Số tờ ĐĐ	
(1)	(2)	(3)	(4)	(5)	(6)	(7)	(8)	(9)
181	Trương Thị Min	Tân Khai	700,0	CLN	ODT	23	61	
182	Mai Thị Lịnh	Tân Khai	100,0	CLN	ODT	456	60	
183	Chu Văn Lâm	Tân Khai	500,0	CLN	ODT	302	17	
184	Trương Quốc Khiêm	Tân Khai	100,0	CLN	ODT	981	62	
185	Huỳnh Thị Phương Nga	Tân Khai	5.000,0	CLN	SKC	41	23	
186	Đặng Công Trường	Tân Khai	100,0	CLN	ODT	763	44	
187	Chu Văn Lương	Tân Khai	200,0	CLN	ODT	142	67	
188	Hồ Đăng Hóa	Tân Khai	700,0	CLN	ODT	74	67	
189	Nguyễn Thị Hương	Tân Khai	100,0	CLN	ODT	1169	15	
190	Mai Quốc Trường	Tân Khai	200,0	CLN	ODT	346	42	
191	Nguyễn Văn Dũng	Tân Khai	200,0	CLN	ODT	268	6	
192	Lộc Văn Nghiêm	Tân Khai	100,0	CLN	ODT	779	42	
193	Bé Việt Linh	Tân Khai	600,0	CLN	ODT	682	69	
194	Ngô Văn út	Tân Khai	150,0	CLN	ODT	26	32	
195	Liêu Toán	Tân Khai	100,0	CLN	ODT	1862	44	
196	Ngô Văn út	Tân Khai	150,0	CLN	ODT	150	32	
197	Đỗ Thị Diễm	Tân Khai	100,0	CLN	ODT	1434	33	
198	Hồ Đình Thăng	Tân Khai	500,0	CLN	ODT	1652	23	
199	Lê Ngọc Định	Tân Khai	100,0	CLN	ODT	638	68	
200	Trịnh Thị Lý	Tân Khai	50,0	CLN	ODT	284	30	
201	Trần Ngọc Minh	Tân Khai	100,0	CLN	ODT	770	69	
202	Đỗ Đức Kiệt	Tân Khai	500,0	CLN	ODT	145	70	
203	Hồ Văn Thọ	Tân Khai	400,0	CLN	ODT	74	59	
204	Liêu Toán	Tân Khai	100,0	CLN	ODT	1863	44	
205	Lê Thị Tuyết	Tân Khai	150,0	CLN	ODT	159	60	
206	Nguyễn Thị Thanh Tuyền	Tân Khai	500,0	CLN	ODT	447	61	
207	Lê Thị Hiên	Tân Khai	200,0	CLN	ODT	22	70	
208	Lê Bà Thịnh	Tân Khai	200,0	CLN	ODT	240	12	
209	Nguyễn Thị Lơ	Tân Khai	100,0	CLN	ODT	177	21	
210	Nguyễn Thị Nhung	Tân Khai	100,0	CLN	ODT	769	34	
211	Đình Văn Sứ	Tân Khai	300,0	CLN	ODT	129	30	
212	Lê Thị Mai Linh	Tân Khai	100,0	CLN	ODT	253	06	
213	Võ Văn Thành	Tân Khai	200,0	CLN	ODT	731	44	
214	Trần Văn Đạt	Tân Khai	100,0	CLN	ODT	893	62	
215	Nguyễn Hữu Hiếu	Tân Khai	50,0	CLN	ODT	1793	23	
216	Vòng Thị Thu Hồng	Tân Khai	200,0	CLN	ODT	1039	15	
217	Nguyễn Gia Long	Tân Khai	400,0	CLN	ODT	19	24	

STT	Hộ gia đình, cá nhân	Địa chỉ thửa đất (cấp xã)	Diện tích (m <sup>2</sup> )	Loại đất		Thông tin thửa đất		Ghi chú
				Hiện trạng	Xin CMD	Số thửa	Số tờ BĐ	
(1)	(2)	(3)	(4)	(5)	(6)	(7)	(8)	(9)
218	Lê Thị Thuận	Tân Khai	350,0	CLN	ODT	470	68	
219	Vũ Quang Vinh	Tân Khai	500,0	CLN	ODT	1142	32	
220	Hồ Đình Thăng	Tân Khai	500,0	CLN	ODT	1652	23	
221	Trương Văn Hoà	Tân Khai	100,0	CLN	ODT	1978	68	
222	Trần Bá Trường	Tân Khai	300,0	CLN	ODT	980	44	
223	Phạm Phước Hải	Tân Khai	143,0	CLN	ODT	515	22	
224	Phạm Thị Ngọc Yến	Tân Khai	130,0	CLN	ODT	516	22	
225	Lê Thị Dương	Tân Khai	200,0	CLN	ODT	310	42	
226	Đình Ngọc Hải	Tân Khai	200,0	CLN	ODT	1836	44	
227	Phạm Thanh Minh	Tân Khai	100,0	CLN	ODT	1854	44	
228	Nguyễn Thị Năm	Tân Khai	100,0	CLN	ODT	160	67	
229	Trần Ngọc Tân	Tân Khai	100,0	CLN	ODT	1456	34	
230	Nguyễn Văn Trinh	Tân Khai	100,0	CLN	ODT	225	67	
231	Đỗ Văn Minh	Tân Khai	200,0	CLN	ODT	194	30	
232	Nguyễn Thị Lệ Yến	Tân Khai	500,5	LUK	CLN	1101	61	
233	Nguyễn Thị Lệ Yến	Tân Khai	500,1	LUK	CLN	1102	61	
234	Huỳnh Thuý Nguyên	Tân Khai	500,8	LUK	CLN	1056	61	
235	Huỳnh Thuý Nguyên	Tân Khai	504,3	LUK	CLN	1057	61	
236	Đỗ Văn Đua	Tân Khai	300,0	CLN	ODT	1967	68	
237	Phạm Thanh Minh	Tân Khai	100,0	CLN	ODT	1853	44	
238	Trần Lê Trung	Tân Khai	100,0	CLN	ODT	3389	44	
239	Phạm Thanh Minh	Tân Khai	100,0	CLN	ODT	1852	44	
240	Đỗ Anh Tài	Tân Khai	200,0	CLN	ODT	1966	68	
241	Trần Văn Đức	Tân Khai	600,0	CLN	ODT	1991	44	
242	Hồ Vĩnh Luân	Tân Khai	100,0	CLN	ODT	898	62	
243	Phạm Đình Chinh	Tân Khai	50,0	CLN	ODT	2020	24	
244	Trịnh Quang Huy	Tân Khai	100,0	CLN	ODT	735	17	
245	Trần Lê Trung	Tân Khai	100,0	CLN	ODT	3388	44	
246	Phạm Thanh Minh	Tân Khai	100,0	CLN	ODT	1855	44	
247	Trần Văn Tân	Tân Khai	100,0	CLN	ODT	1025	44	
248	Phạm Kim Hạnh	Tân Khai	500,0	CLN	ODT	383	60	
249	Thị Loan	Tân Khai	200,0	CLN	ODT	846	51	
250	Lê Văn Liệu	Tân Khai	100,0	CLN	ODT	169E	44	
251	Liêu Toán	Tân Khai	100,0	CLN	ODT	1858	44	
252	Lê Văn Liệu	Tân Khai	300,0	CLN	ODT	331	44	
253	Phạm Phước Hải	Tân Khai	140,0	CLN	ODT	513	22	
254	Lê Anh Tuấn	Tân Khai	100,0	CLN	ODT	309	67	

STT	Hộ gia đình, cá nhân	Địa chỉ thửa đất (cấp xã)	Diện tích (m <sup>2</sup> )	Loại đất		Thông tin thửa đất		Ghi chú
				Hiện trạng	Xin CMD	Số thửa	Số tờ ĐĐ	
(1)	(2)	(3)	(4)	(5)	(6)	(7)	(8)	(9)
255	Liêu Toán	Tân Khai	100,0	CLN	ODT	1864	44	
256	Lê Anh Tuấn	Tân Khai	100,0	CLN	ODT	310	67	
257	Ngô Thị Tuyết Trinh	Tân Khai	100,0	CLN	ODT	1776	23	
258	Trần Hồng Thanh	Tân Khai	600,0	CLN	ODT	699	34	
259	Võ Minh Nhất	Tân Khai	100,0	CLN	ODT	1116	44	
260	Nguyễn Văn Hiến	Tân Khai	200,0	CLN	ODT	424	41	
261	Phạm Phước Hải	Tân Khai	150,0	CLN	ODT	514	22	
262	Lê Hoàng Long	Tân Khai	500,0	CLN	ODT	492	44	
263	Nguyễn Thị Kim Sương	Tân Khai	200,0	CLN	ODT	861	32	
264	Liêu Toán	Tân Khai	100,0	CLN	ODT	1860	44	
265	Trương Văn Hùng	Tân Khai	200,0	CLN	ODT	1206	15	
266	Hồ Thị Hạnh	Tân Khai	50,0	CLN	ODT	1507	32	
267	Liêu Toán	Tân Khai	100,0	CLN	ODT	1859	44	
268	Hồ Văn Khánh	Tân Khai	400,0	CLN	ODT	100	29	
269	Phạm Hồng Thái	Tân Khai	100,0	CLN	ODT	103	29	
270	Vũ Thị Thanh Thà	Tân Khai	100,0	CLN	ODT	104	29	
271	Trần Lê Trung	Tân Khai	100,0	CLN	ODT	3385	44	
272	Trần Lê Trung	Tân Khai	100,0	CLN	ODT	3384	44	
273	Nguyễn Đức Hưng	Tân Khai	100,0	CLN	ODT	102	29	
274	Lê Thị Liệu	Tân Khai	100,0	CLN	ODT	101	29	
275	Nguyễn Anh Tuấn	Tân Khai	100,0	CLN	ODT	162	12	
276	Bùi Văn Hữu	Tân Khai	100,0	CLN	ODT	990	44	
277	Nguyễn Trọng Hùng	Tân Khai	100,0	CLN	ODT	1946	44	
278	Trần Lê Trung	Tân Khai	100,0	CLN	ODT	3387	44	
279	Trần Lê Trung	Tân Khai	100,0	CLN	ODT	3386	44	
280	Thạch Vũ	Tân Khai	100,0	CLN	ODT	1231	34	
281	Nguyễn Thị Thu Hà	Tân Khai	200,0	CLN	ODT	892	17	
282	Nguyễn Thị Thanh Thủy	Tân Khai	200,0	CLN	ODT	891	17	
283	Hồ Khắc Hùng	Tân Khai	600,0	CLN	ODT	1308	14	
284	Lê Thị Định	Tân Khai	100,0	CLN	ODT	933	60	
285	Lê Thị Thu Nga	Tân Khai	200,0	CLN	ODT	1029	62	
286	Nguyễn Thị Loan	Tân Khai	100,0	CLN	ODT	1524	44	
287	Phạm Thanh Minh	Tân Khai	100,0	CLN	ODT	1850	44	
288	Nguyễn Thị Loan	Tân Khai	100,0	CLN	ODT	1529	44	
289	Nguyễn Phòng	Tân Khai	200,0	CLN	ODT	975	34	
290	Nguyễn Thị Sọt	Tân Khai	200,0	CLN	ODT	1489	24	
291	Trần Mạnh Trường	Tân Khai	400,0	CLN	ODT	609	62	



STT	Hộ gia đình, cá nhân	Địa chỉ thửa đất (cấp xã)	Diện tích (m <sup>2</sup> )	Loại đất		Thông tin thửa đất		Ghi chú
				Hiện trạng	Xin CMD	Số thửa	Số tờ ĐĐ	
(1)	(2)	(3)	(4)	(5)	(6)	(7)	(8)	(9)
292	Hoàng Văn Sơn	Tân Khai	200,0	CLN	ODT	309	59	
293	Liêu Toán	Tân Khai	100,0	CLN	ODT	1861	44	
294	Phạm Thanh Minh	Tân Khai	100,0	CLN	ODT	1857	44	
295	Diệp Sánh Phước	Tân Khai	200,0	CLN	ODT	1254	32	
296	Lê Thị Thắm	Tân Khai	200,0	CLN	ODT	1376	61	
297	Nguyễn Văn Cường	Tân Khai	100,0	CLN	ODT	983	44	
298	Nguyễn Văn Lành	Tân Khai	100,0	CLN	ODT	1269	32	
299	Trần Văn Thiện	Tân Khai	100,0	CLN	ODT	810	51	
300	Lê Thị Hồng	Tân Khai	100,0	CLN	ODT	277	06	
301	Nguyễn Đình Văn	Tân Khai	100,0	CLN	ODT	61	70	
302	Lê Hoàng Minh	Tân Khai	100,0	CLN	ODT	458	61	
303	Phạm Thanh Minh	Tân Khai	100,0	CLN	ODT	1851	44	
304	Nguyễn Thị Sợt	Tân Khai	50,0	CLN	ODT	1559	24	
305	Phạm Thanh Minh	Tân Khai	100,0	CLN	ODT	1856	44	
306	Lê Hoàng Minh	Tân Khai	100,0	CLN	ODT	447	61	
307	Hồ Thị Kim Thảo	Tân Khai	100,0	CLN	ODT	1112	14	
308	Nguyễn Đỗ Thanh Danh	Tân Khai	300,0	CLN	ODT	1718	44	
309	Hồ Thị Kim Thảo	Tân Khai	100,0	CLN	ODT	1117	14	
310	Lê Bá Diệp	Tân Khai	200,0	CLN	ODT	998	62	
311	Đoàn Văn Minh	Tân Khai	100,0	CLN	ODT	659	44	
312	Nguyễn Thị Ngọc Ánh	Tân Khai	50,0	CLN	ODT	1063	62	
313	Trương Thị Min	Tân Khai	200,0	CLN	ODT	744	60	
314	Hoàng Thị Lịch	Tân Khai	100,0	CLN	ODT	779	34	
315	Phạm Kim Khá	Tân Khai	100,0	CLN	ODT	403	60	
316	Kiều Phương Loan	Tân Khai	100,0	CLN	ODT	1081	44	
317	Tô Duy Bình	Tân Khai	100,0	CLN	ODT	1247	23	
318	Lê Thị Thắm	Tân Khai	500,0	CLN	ODT	1376	61	
319	Khương Phú Ngà	Tân Khai	100,0	CLN	ODT	3129	44	
320	Lê Kỳ Mạnh	Tân Khai	200,0	CLN	ODT	957	44	
321	Hồ Mạnh Hùng	Tân Khai	100,0	CLN	ODT	541	39	
322	Lê Đại Thắng	Tân Khai	400,0	CLN	ODT	245	60	
323	Hồ Thị Vinh	Tân Khai	150,0	CLN	ODT	400	60	
324	Ngô Thống Nhất	Tân Khai	200,0	CLN	ODT	249	60	
325	Lê Thị Hằng	Tân Khai	50,0	CLN	ODT	222	13	
326	Đặng Công Tri	Tân Khai	100,0	CLN	ODT	768	44	
327	Đặng Công Trường	Tân Khai	100,0	CLN	ODT	763	44	
328	Lê Ngọc Định	Tân Khai	100,0	CLN	ODT	638	68	

STT	Hộ gia đình, cá nhân	Địa chỉ thửa đất (cấp xã)	Diện tích (m <sup>2</sup> )	Loại đất		Thông tin thửa đất		Ghi chú
				Hiện trạng	Xin CMD	Số thửa	Số tờ BĐ	
(1)	(2)	(3)	(4)	(5)	(6)	(7)	(8)	(9)
329	Trần Văn Đức	Tân Khai	300,0	CLN	ODT	1991	44	
330	Nguyễn Thị Phương Lan	Tân Khai	200,0	CLN	ODT	1014	44	
331	Lương Văn Duyên	Tân Khai	100,0	CLN	ODT	180	44	
332	Đỗ Thị Tình	Tân Khai	50,0	CLN	ODT	1177	34	
333	Trần Hồng Thanh	Tân Khai	400,0	CLN	ODT	699	34	
334	Nguyễn Thị Lệ Yến	Tân Khai	500,3	LUK	CLN	1099	61	
335	Nguyễn Đỗ Thanh Danh	Tân Khai	300,0	CLN	ODT	1713	44	
336	Nguyễn Thị Lệ Yến	Tân Khai	500,1	LUK	CLN	1100	61	
337	Trần Hồng Thanh	Tân Khai	300,0	CLN	ODT	508	34	
338	Trần Ngọc Tân	Tân Khai	200,0	CLN	ODT	1456	34	
339	Lương Văn Duyên	Tân Khai	500,0	CLN	SKC	180	44	
340	Trương Văn Cường	Tân Khai	300,0	CLN	ODT	294A	34	
341	Vũ Xuân Sơn	Tân Khai	100,0	CLN	ODT	805	17	
342	Lê Thị Thanh Trúc	Tân Khai	200,0	CLN	ODT	806	17	
343	Nguyễn Văn Khang	Tân Khai	100,0	CLN	ODT	979	62	
344	Nguyễn Bích Hà Vy	Tân Khai	300,0	CLN	ODT	720	17	
345	Hoàng Thị Lan	Tân Khai	200,0	CLN	ODT	957	51	
346	Lại Văn An	Tân Khai	300,0	CLN	ODT	782	68	
347	Nguyễn Văn Anh	Tân Khai	200,0	CLN	ODT	1673	24	
348	Nguyễn Lập Hiệp	Tân Khai	50,0	CLN	ODT	1635	24	
349	Nguyễn Lập Hiệp	Tân Khai	500,0	CLN	ODT	608	34	
350	Nguyễn Ngọc Mến	Tân Khai	200,0	CLN	ODT	1249	61	
351	Vũ Thị Cúc	Tân Khai	200,0	CLN	ODT	1572	32	
352	Đặng Ngọc Ngô	Tân Khai	120,0	CLN	ODT	1169	14	
353	Nguyễn Thanh Hoàng	Tân Khai	150,0	CLN	ODT	2020	24	
354	Đỗ Thị Soạn	Tân Khai	100,0	CLN	ODT	3391	44	
355	Trần Lê Trung	Tân Khai	100,0	CLN	ODT	3390	44	
356	Trần Lê Trung	Tân Khai	100,0	CLN	ODT	3383	44	
357	Trần Văn Vượng	Tân Khai	60,0	CLN	ODT	1843	44	
358	Nguyễn Văn Hải	Tân Khai	100,0	CLN	ODT	197	50	
359	Nguyễn Thị út	Tân Khai	300,0	CLN	ODT	196	50	
360	Nguyễn Thành Long	Tân Khai	500,0	CLN	ODT	20	61	
361	Nguyễn Thị Thuý	Tân Khai	200,0	CLN	ODT	1230	34	
362	Nguyễn Đỗ Thanh Danh	Tân Khai	300,0	CLN	ODT	1720	44	
363	Nguyễn Thị Thuý	Tân Khai	200,0	CLN	ODT	1232	34	
364	Đỗ Thị Thường	Tân Khai	100,0	CLN	ODT	1435	33	
365	Nhâm Minh Hoàng	Tân Khai	100,0	CLN	ODT	1636	33	

STT	Hộ gia đình, cá nhân	Địa chỉ thửa đất (cấp xã)	Diện tích (m <sup>2</sup> )	Loại đất		Thông tin thửa đất		Ghi chú
				Hiện trạng	Xin CMD	Số thửa	Số tờ ĐĐ	
(1)	(2)	(3)	(4)	(5)	(6)	(7)	(8)	(9)
366	Nguyễn Thị Ngọc Mỹ	Tân Khai	50,0	CLN	ODT	805	59	
367	Nhữ Văn Dón	Tân Khai	300,0	CLN	ODT	640	62	
368	Phan Thị Lan	Tân Khai	100,0	CLN	ODT	1314	61	
369	Trịnh Thị Thu	Tân Khai	100,0	CLN	ODT	692	34	
370	Nguyễn Xuân Tường	Tân Khai	200,0	CLN	ODT	285	68	
371	Lâm Văn Thông	Tân Khai	200,0	CLN	ODT	732	59	
372	Nguyễn Văn Cu	Tân Khai	200,0	CLN	ODT	733	44	
373	Nguyễn Văn Lành	Tân Khai	100,0	CLN	ODT	1269	32	
374	Nguyễn Thị Lệ Yến	Tân Khai	526,3	LUK	CLN	1097	61	
375	Nguyễn Thị Lệ Yến	Tân Khai	500,1	LUK	CLN	1098	61	
376	Nguyễn Thị Lê Minh	Tân Khai	64,0	CLN	ODT	991	61	
377	Nguyễn Văn Vụ	Tân Khai	300,0	CLN	ODT	158	50	
378	Nguyễn Văn Tiến	Tân Khai	200,0	CLN	ODT	2051	24	
379	Nguyễn Văn Tiến	Tân Khai	200,0	CLN	ODT	2052	24	
380	Nguyễn Văn Tiến	Tân Khai	200,0	CLN	ODT	2054	24	
381	Nguyễn Văn Tiến	Tân Khai	200,0	CLN	ODT	2055	24	
382	Thiên Nữ Liên Hoan	Tân Khai	100,0	CLN	ODT	1943	44	
383	Phạm Văn Thụ	Tân Khai	100,0	CLN	ODT	1944	44	
384	Đỗ Thị Kim Châu	Tân Khai	400,0	CLN	ODT	278	17	
385	Nguyễn Thị Thành	Tân Khai	200,0	CLN	ODT	59	14	
386	Nguyễn Thị Thu	Tân Khai	200,0	CLN	ODT	156	50	
387	Vũ Văn Tuấn	Tân Khai	200,0	CLN	ODT	403	60	
388	Trần Kim Thị Phụng	Tân Khai	100,0	CLN	ODT	982	34	
389	Ngô Minh Quang	Tân Khai	100,0	CLN	ODT	828	60	
390	Thiên Nữ Liên Hoan	Tân Khai	100,0	CLN	ODT	1944	44	
391	Nguyễn Hùng Dũng	Tân Khai	70,0	CLN	ODT	967	34	
392	Lê Thị Lạc	Tân Khai	50,0	CLN	ODT	958	60	
393	Trần Thị Đông	Tân Khai	50,0	CLN	ODT	959	60	
394	Ngô Thị Lan	Tân Khai	50,0	CLN	ODT	1845	44	
395	Chung Thị Thanh Trúc	Tân Khai	200,0	CLN	ODT	45	68	
396	Đình Xuân Thiện	Tân Khai	300,0	CLN	ODT	117	06	
397	Nguyễn Ngọc Tấn	Tân Khai	1.500,0	CLN	SKC,TMD	316	32	
398	Huỳnh Thị Yến Nga	Tân Khai	2.500,0	CLN	SKC,TMD	41	32	
399	Nguyễn Văn Minh	Tân Khai	500,0	HNK	ODT	568	62	
400	Nguyễn Đỗ Thanh Danh	Tân Khai	300,0	CLN	ODT	1714	44	
401	Nguyễn Thị Lệ Yến	Tân Khai	504,3	LUK	CLN	1089	61	
402	Nguyễn Thị Lệ Yến	Tân Khai	504,3	LUK	CLN	1094	61	

STT	Hộ gia đình, cá nhân	Địa chỉ thửa đất (cấp xã)	Diện tích (m <sup>2</sup> )	Loại đất		Thông tin thửa đất		Ghi chú
				Hiện trạng	Xin CMD	Số thửa	Số tờ ĐĐ	
(1)	(2)	(3)	(4)	(5)	(6)	(7)	(8)	(9)
403	Nguyễn Phúc Hưng	Tân Khai	100,0	CLN	ODT	1031	34	
404	Trần Hồng Thanh	Tân Khai	300,0	CLN	ODT	508	34	
405	Nguyễn Văn Minh	Tân Khai	200,0	CLN	ODT	527	61	
406	Võ Văn Y	Tân Khai	100,0	CLN	ODT	1258	44	
407	Hồ Thị Lan	Tân Khai	100,0	CLN	ODT	169	39	
408	Phan Thị Tố Trinh	Tân Khai	200,0	CLN	ODT	1192	34	
409	Phạm Thị Ngọc	Tân Khai	500,0	CLN	ODT	1515	62	
410	Châu Thị Kim Hiếu	Tân Khai	200,0	CLN	ODT	1516	62	
411	Lê Thị Hồng	Tân Khai	100,0	CLN	ODT	277	6	
412	Huỳnh Thị Hân	Tân Khai	300,0	CLN	ODT	636	34	
413	Nguyễn Đỗ Thanh Danh	Tân Khai	300,0	CLN	ODT	1717	44	
414	Ngô Xuân Thanh	Tân Khai	150,0	CLN	ODT	155	69	
415	Nguyễn Hữu Nghị	Tân Khai	150,0	CLN	ODT	883	17	
416	Nguyễn Bình Xuyên	Tân Khai	2.209,0	LUA	CLN	112	31	
417	Nguyễn Thị Lệ Yên	Tân Khai	504,6	LUK	CLN	1086	61	
418	Nguyễn Việt Tinh	Tân Khai	400,0	CLN	ODT	145	67	
419	Trần Văn Vượng	Tân Khai	60,0	CLN	ODT	1843	44	
420	Nguyễn Ngọc Thành	Tân Khai	300,0	CLN	ODT	567	34	
421	Trần Hồng Thanh	Tân Khai	600,0	CLN	ODT	699	34	
422	Nguyễn Phúc Hưng	Tân Khai	100,0	CLN	ODT	1030	34	
423	Trần Hồng Thanh	Tân Khai	100,0	CLN	ODT	1598	34	
424	Trần Ngọc Tân	Tân Khai	300,0	CLN	ODT	1456	34	
425	Lê Nguyễn Thanh Thúy	Tân Khai	200,0	CLN	ODT	1193	15	
426	Trần Thị Hải Lý	Tân Khai	100,0	CLN	ODT	3198	44	
427	Võ Văn Minh	Tân Khai	200,0	CLN	ODT	2043	24	
428	Tô Văn Bức	Tân Khai	300,0	CLN	ODT	728	44	
429	Cao Minh Nhân	Tân Khai	200,0	CLN	ODT	300	14	
430	Hoàng Anh Minh	Tân Khai	300,0	CLN	ODT	998	44	
431	Hồ Thị Thanh	Tân Khai	600,0	CLN	ODT	881	59	
432	Nguyễn Thị Kỳ Hoa	Tân Khai	400,0	CLN	ODT	880	59	
433	Nguyễn Ngọc Tấn	Tân Khai	1.500,0	CLN	SKC,TMD	316	32	
434	Lê Thanh Liên	Tân Khai	400,0	CLN	ODT	652	69	
435	Nguyễn Thị Lệ Yên	Tân Khai	501,3	LUK	CLN	1087	61	
436	Nguyễn Thị Lệ Yên	Tân Khai	502,8	LUK	CLN	1088	61	
437	Lê Thị Kim Liên	Tân Khai	300,0	CLN	ODT	867	69	
438	Nguyễn Thị Kim Thoa	Tân Khai	500,0	CLN	ODT	923	15	

STT	Hộ gia đình, cá nhân	Địa chỉ thửa đất (cấp xã)	Diện tích (m <sup>2</sup> )	Loại đất		Thông tin thửa đất		Ghi chú
				Hiện trạng	Xin CMD	Số thửa	Số tờ BĐ	
(1)	(2)	(3)	(4)	(5)	(6)	(7)	(8)	(9)
439	Diệp Sánh Si; Diệp Sánh Minh; Diệp Sánh Phước	Tân Khai	200,0	CLN	ODT	1354	32	
440	Nguyễn Phi Hùng	Tân Khai	200,0	CLN	ODT	975	62	
441	Nguyễn Văn Tân	Tân Khai	5.305,5	LUA	CLN	717	41	
442	Nguyễn Thị Lệ Yến	Tân Khai	501,6	LUK	CLN	1092	61	
443	Nguyễn Thị Lệ Yến	Tân Khai	503,0	LUK	CLN	1093	61	
444	Nguyễn Phi Hùng	Tân Khai	200,0	CLN	ODT	976	62	
445	Nguyễn Đỗ Thanh Danh	Tân Khai	300,0	CLN	ODT	1716	44	
446	Nguyễn Phi Hùng	Tân Khai	200,0	CLN	ODT	977	62	
447	Nguyễn Bích Hà Vy	Tân Khai	300,0	CLN	ODT	720	17	
448	Nguyễn Duy Hà	Tân Khai	100,0	CLN	ODT	768	17	
449	Nguyễn Văn Tuấn	Tân Khai	100,0	CLN	ODT	358	42	
450	Phùng Xuân Tuyền	Tân Khai	200,0	CLN	ODT	1028	44	
451	Nguyễn Đỗ Thanh Danh	Tân Khai	300,0	CLN	ODT	1715	44	
452	Nguyễn Minh Dũng; Thạch Vũ	Tân Khai	200,0	CLN	ODT	1231	34	
453	Lê Huy Hải	Tân Khai	400,0	CLN	ODT	1750	23	
454	Nguyễn Thị Loan	Tân Khai	300,0	CLN	ODT	1524	44	
455	Bùi Văn Hiệp	Tân Khai	1.000,0	CLN	ODT	354	68	
456	Nguyễn Thị Phụng	Tân Khai	700,0	CLN	ODT	346	5	
457	Huỳnh Thị Hồng Đào	Tân Khai	100,0	CLN	ODT	1657	33	
458	Nguyễn Văn Đại	Tân Khai	200,0	CLN	ODT	1934	23	
459	Nguyễn Thị Cẩm Loan	Tân Khai	100,0	CLN	ODT	920	51	
460	Lại Hoàng Minh	Tân Khai	100,0	CLN	ODT	921	51	
461	Nguyễn Phúc Hưng	Tân Khai	100,0	CLN	ODT	1029	34	
462	Lê Thị Tuyết	Tân Khai	200,0	CLN	ODT	1037	61	
463	Đoàn Thị Thảo	Tân Khai	300,0	CLN	ODT	383	61	
464	Trịnh Quý Hải	Tân Khai	200,0	CLN	ODT	1646	33	
465	Trần Thị Ngọc Hiền	Tân Khai	100,0	CLN	ODT	780	62	
466	Bùi Huy Vũ	Tân Khai	600,0	CLN	ODT	1839	24	
467	Hồ Thị Bích Phượng	Tân Khai	500,0	CLN	ODT	1447	23	
468	Phạm Thị Hương	Tân Khai	400,0	CLN	ODT	50	12	
469	Lê Thanh Liên	Tân Khai	500,0	CLN	ODT	656	69	
470	Lê Thị Kim Liên	Tân Khai	200,0	CLN	ODT	842	69	
471	Lê Thanh Lý	Tân Khai	400,0	CLN	ODT	657	69	
472	Lê Thị Phúc Lành	Tân Khai	150,0	CLN	ODT	843	69	
473	Lê Xuân Linh	Tân Khai	500,0	CLN	ODT	844	69	

STT	Hộ gia đình, cá nhân	Địa chỉ thửa đất (cấp xã)	Diện tích (m <sup>2</sup> )	Loại đất		Thông tin thửa đất		Ghi chú
				Hiện trạng	Xin CMD	Số thửa	Số tờ ĐĐ	
(1)	(2)	(3)	(4)	(5)	(6)	(7)	(8)	(9)
474	Nguyễn Văn Tân	Tân Khai	4.147,9	LUA	CLN	716	41	
475	Huỳnh Thùy Trâm	Tân Khai	200,0	CLN	ODT	699	62	
476	Bùi Văn Quang	Tân Khai	200,0	CLN	ODT	1022	44	
477	Trần Ngọc Nguyên	Tân Khai	600,0	CLN	ODT	835	34	
478	Trần Văn Hoan	Tân Khai	600,0	CLN	ODT	492	61	
479	Đỗ Văn Công	Tân Khai	300,0	CLN	ODT	52	60	
480	Bùi Duy Lộc	Tân Khai	200,0	CLN	ODT	601	22	
481	Đỗ Đức Kiệt	Tân Khai	400,0	CLN	ODT	145	70	
482	Nguyễn Văn Anh	Tân Khai	200,0	CLN	ODT	1673	24	
483	Hồ Văn Thu; Nguyễn Thị Thảo	Tân Khai	100,0	CLN	ODT	1309	14	
484	Phạm Thị Hồng	Tân Khai	7.120,0	LUK	CLN	43	22	
485	Nguyễn Văn Kim Trắng	Tân Khai	1.603,0	LUK	CLN	127	61	
486	Nguyễn Văn Kim Trắng	Tân Khai	994,0	LUK	CLN	129	61	
487	Lưu Thị Thuý	Tân Khai	4.210,0	LUK	CLN	55	12	
488	Ngô Phi Long	Tân Khai	6.818,0	LUK	CLN	161	51	
489	Dương Công An; Nguyễn Thị Tinh	Tân Khai	1.500,4	LUK	CLN	865	41	
490	Nguyễn Thị Lệ Yên	Tân Khai	502,3	LUK	CLN	1090	61	
491	Nguyễn Thị Lệ Yên	Tân Khai	503,7	LUK	CLN	1091	61	
492	Ngô Phi Long	Tân Khai	7.377,4	LUK	CLN	123	33	
493	Nguyễn Thị Kim Ngọc	Tân Khai	500,8	LUK	CLN	905	41	
494	Nguyễn Ngọc Tâm	Tân Khai	500,8	LUK	CLN	904	41	
495	Nguyễn Văn Bích	Tân Khai	4648,4	LUK	CLN	906	41	
496	Nguyễn Đức Hưng	Tân Khai	2.051,8	LUK	CLN	384	31	
497	Nguyễn Thị Tám	Tân Khai	4.675,0	LUA	CLN	219	31	
498	Ninh Thị Chi	Tân Khai	10.609,0	LUA	CLN	44	31	
499	Ninh Thị Chi	Tân Khai	4.626,0	LUK	CLN	43	31	
500	Nguyễn Bình Xuyên	Tân Khai	5.164,0	LUA	CLN	91	40	
501	Nguyễn Bình Xuyên	Tân Khai	1.674,0	LUA	CLN	109	31	
502	Nguyễn Thị Lệ Yên	Tân Khai	509,0	LUK	CLN	1095	61	
503	Nguyễn Thị Lệ Yên	Tân Khai	513,7	LUK	CLN	1096	61	
504	Huỳnh Thùy Nguyên	Tân Khai	507,7	LUK	CLN	1058	61	
505	Huỳnh Thùy Nguyên	Tân Khai	503,2	LUK	CLN	1064	61	
506	Nguyễn Đỗ Thanh Danh	Tân Khai	300,0	CLN	ODT	1719	44	
507	Nguyễn Văn Nghĩa	Tân Khai	9.063,5	LUA	CLN	917	32	
508	Trần Trung Hiếu	Tân Khai	3.903,0	LUA	CLN	397	22	

STT	Hộ gia đình, cá nhân	Địa chỉ thửa đất (cấp xã)	Diện tích (m <sup>2</sup> )	Loại đất		Thông tin thửa đất		Ghi chú
				Hiện trạng	Xin CMD	Số thửa	Số tờ ĐĐ	
(1)	(2)	(3)	(4)	(5)	(6)	(7)	(8)	(9)
509	Phạm Thị Thúy Hoa	Tân Khai	300,0	CLN	ODT	543	62	
510	Hồ Đình Đại	Tân Khai	300,0	CLN	ODT	156	62	
511	Nguyễn Thị Hồng Loan	Tân Khai	2.133,0	LUK	CLN	154	22	
512	Đàm Thị Hiền	Tân Khai	4.131,0	LUA	CLN	677	61	
513	Mai Văn Thanh	Tân Khai	1.004,0	LUA	CLN	528	41	
514	Mai Văn Thanh	Tân Khai	1.232,0	LUA	CLN	529	41	
515	Nguyễn Văn Chính	Tân Khai	6.864,8	LUA	CLN	912	41	
516	Nguyễn Văn Chính	Tân Khai	4.858,0	LUA	CLN	168	32	
517	Lê Thị Hồng	Tân Khai	6.864,0	LUA	CLN	166	32	
518	Nguyễn Thanh Hùng	Tân Khai	7.300,0	LUA	CLN	122	41	
519	Nguyễn Thanh Hùng	Tân Khai	1.485,0	LUA	CLN	123	41	
520	Trần Văn Hoà	Tân Khai	5.705,0	LUA	CLN	120	41	
521	Nguyễn Thị Kim Định	Tân Khai	4.121,2	LUA	CLN	913	41	
522	Nguyễn Ngọc Tâm	Tân Khai	3.744,0	LUA	CLN	111	41	
523	Bùi Văn Chánh	Tân Khai	406,0	LUA	CLN	142	41	
524	Bùi Văn Chánh	Tân Khai	10.688,0	LUA	CLN	211	41	
525	Đào Thị Cẩm Vân	Tân Khai	20.517,6	LUA	CLN	822	41	
526	Huỳnh Văn Sáng	Tân Khai	3.393,0	LUA	CLN	105	41	
527	Huỳnh Văn Sáng	Tân Khai	6.877,0	LUA	CLN	102	41	
528	Nguyễn Quý Tân	Tân Khai	4.531,0	LUA	CLN	106	41	
529	Nguyễn Ngọc Thuý	Tân Khai	5.958,0	LUA	CLN	121	41	
530	Nguyễn Ngọc Thuý	Tân Khai	2.249,0	LUA	CLN	115	41	
531	Lê Văn Đoàn	Tân Khai	7.296,0	LUA	CLN	35	40	
532	Nguyễn Văn Chiêm	Tân Khai	1.596,0	LUA	CLN	108	31	
533	Nguyễn Văn Chiêm	Tân Khai	1.816,0	LUA	CLN	113	31	
534	Nguyễn Văn Chiêm	Tân Khai	9.065,0	LUA	CLN	114	41	
535	Lê Thị Thu Thuý	Tân Khai	10.526,0	LUA	CLN	176	22	
536	Đỗ Thị Tám	Tân Khai	5.845,7	LUA	CLN	168	40	
537	Nguyễn Đình Trung	Tân Khai	4.931,0	LUA	CLN	184	22	
538	Nguyễn Đình Trung	Tân Khai	273,0	LUA	CLN	183	22	
539	Hoàng Đình Miên	Tân Khai	7.236,0	LUA	CLN	112	41	
540	Lê Văn Trình	Tân Khai	9.473,0	LUA	CLN	110	41	
541	Lê Văn Trình	Tân Khai	3.416,0	LUA	CLN	206	41	
542	Lê Văn Trình	Tân Khai	2.759,5	LUA	CLN	178	40	
543	Phạm Văn Lắm	Tân Khai	8.815,0	LUA	CLN	206	51	
544	Nguyễn Thị Ngọc Xuyên	Tân Khai	2.094,0	LUA	CLN	116	41	
545	Trần Mạnh Thắng	Tân Khai	10.759,0	LUA	CLN	193	32	

STT	Hộ gia đình, cá nhân	Địa chỉ thửa đất (cấp xã)	Diện tích (m <sup>2</sup> )	Loại đất		Thông tin thửa đất		Ghi chú
				Hiện trạng	Xin CMD	Số thửa	Số tờ ĐĐ	
(1)	(2)	(3)	(4)	(5)	(6)	(7)	(8)	(9)
546	Nguyễn Thị Dung	Tân Khai	1.828,1	LUA	CLN	155	41	
547	Lê Thị Phó	Tân Khai	4.990,0	LUA	CLN	46	13	
548	Nguyễn Hoàng Anh	Tân Khai	1.517,0	LUA	CLN	793	41	
549	Nguyễn Thái Bình	Tân Khai	1.600,0	LUA	CLN	88	60	
550	Nguyễn Thái Bình	Tân Khai	1.196,0	LUA	CLN	87	60	
551	Trần Văn Bên	Tân Khai	7.616,0	LUA	CLN	140	22	
552	Trần Trung Hiếu	Tân Khai	3.903,0	LUA	CLN	397	22	
553	Nguyễn Thị Hường	Tân Khai	3.906,0	LUA	CLN	49	42	
554	Bùi Thị Thu Hương	Tân Khai	5.509,0	LUA	CLN	110	42	
555	Lê Thị Dương	Tân Khai	8.724,0	LUA	CLN	679	41	
556	Lê Thị Dương	Tân Khai	7.497,0	LUA	CLN	131	41	
557	Lê Thị Dương	Tân Khai	2.307,0	LUA	CLN	214	41	
558	Trương Thị Ôn	Tân Khai	2.918,0	LUA	CLN	9	41	
559	Nguyễn Văn Mười	Tân Khai	5.806,0	LUA	CLN	182	41	
560	Trần Đăng Khánh	Tân Khai	5377,2	LUA	CLN	167	40	
561	Trần Đăng Khánh	Tân Khai	1.935,0	LUA	CLN	196	40	
562	Trần Đăng Khánh	Tân Khai	1.889,2	LUA	CLN	192	40	
563	Trần Thị Liên	Tân Khai	394,6	LUA	CLN	577	41	
564	Trần Đăng Khánh	Tân Khai	1.689,6	LUA	CLN	194	40	
565	Ngô Văn Út	Tân Khai	8.240,0	LUA	CLN	40	31	
566	Ngô Văn Út	Tân Khai	273,0	LUA	CLN	183	22	
567	Ngô Văn Út	Tân Khai	7.833,0	LUA	CLN	38	31	
568	Nguyễn Văn Hồng	Tân Khai	10.305,0	LUA	CLN	51	41	
569	Trần Thị Chèo	Tân Khai	2.133,0	LUA	CLN	104	41	
570	Vũ Kim Hùng	Tân Khai	343,6	LUA	CLN	1350	23	
571	Vũ Kim Hùng	Tân Khai	2.212,1	LUA	CLN	1351	23	
572	Nguyễn Văn Hải	Tân Khai	4.487,0	LUA	CLN	46	41	
573	Bùi Hữu Nghĩa	Tân Khai	3.734,1	LUA	CLN	596	41	
574	Bùi Hữu Nghĩa	Tân Khai	6.262,6	LUA	CLN	598	41	
575	Huỳnh Ngọc Sáu	Tân Khai	5.045,0	LUA	CLN	7	31	
576	Huỳnh Ngọc Sáu	Tân Khai	395,0	LUA	CLN	184	32	
577	Huỳnh Ngọc Sáu	Tân Khai	7.788,0	LUA	CLN	5	31	
578	Huỳnh Ngọc Sáu	Tân Khai	7.788,0	LUA	CLN	1260	32	
579	Phan Văn Tâm	Tân Khai	4.282,0	LUA	CLN	195	32	
580	Phan Văn Tâm	Tân Khai	5.843,0	LUA	CLN	165	32	
581	Trần Thị Thu Phương	Tân Khai	472,6	LUA	CLN	821	41	
582	Trần Thị Thu Phương	Tân Khai	2.030,6	LUA	CLN	825	41	



STT	Hộ gia đình, cá nhân	Địa chỉ thửa đất (cấp xã)	Diện tích (m <sup>2</sup> )	Loại đất		Thông tin thửa đất		Ghi chú
				Hiện trạng	Xin CMD	Số thửa	Số tờ BĐ	
(1)	(2)	(3)	(4)	(5)	(6)	(7)	(8)	(9)
583	Lâm Văn Phát	Tân Khai	1.849,0	LUA	CLN	61	21	
584	Lâm Văn Phát	Tân Khai	2.066,0	LUA	CLN	60	21	
585	Lê Đình Huyền	Tân Khai	1.938,0	LUA	CLN	195	40	
586	Lê Đình Huyền	Tân Khai	1.359,9	LUA	CLN	250	40	
587	Lê Đình Huyền	Tân Khai	1.127,2	LUA	CLN	249	40	
588	Đỗ Thị Đào	Tân Khai	3.029,0	LUA	CLN	195	22	
589	Nguyễn Thị Hồng Loan	Tân Khai	2.133,0	LUK	CLN	154	22	
590	Đặng Văn Quảng	Tân Khai	29.564,0	LUA	CLN	161	32	
591	Liêu Kim Mai	Tân Khai	3.935,0	LUK	CLN	821	51	
592	Bùi Văn Hiệp	Tân Khai	200,0	CLN	ODT	354	68	
593	Phạm Thị Thủy Hoa	Tân Khai	400,0	CLN	ODT	543	62	
594	Nguyễn Thị Ngọc Hạnh	Tân Khai	50,0	CLN	ODT	1855	23	
595	Huỳnh Thủy Trâm	Tân Khai	200,0	CLN	ODT	699	62	
596	Phạm Hữu Lộc	Tân Khai	400,0	CLN	ODT	835	34	
597	Cao Thị Lâm	Tân Khai	100,0	CLN	ODT	212	40	
598	Phạm Thị Đào	Tân Khai	100,0	CLN	ODT	938	60	
599	Trần Văn Viên	Tân Khai	100,0	CLN	ODT	854	60	
600	Hàn Văn Trung	Tân Khai	100,0	CLN	ODT	1195	34	
601	Nguyễn Đức Phong	Tân Khai	200,0	CLN	ODT	560	68	
602	Nguyễn Ngọc Thành	Tân Khai	300,0	CLN	ODT	567	34	
603	Trần Văn Vượng	Tân Khai	60,0	CLN	ODT	1843	44	
604	Nguyễn Việt Tình	Tân Khai	400,0	CLN	ODT	145	67	
605	Nguyễn Hữu Nghị	Tân Khai	150,0	CLN	ODT	883	17	
606	Ngô Thị Cúc	Tân Khai	150,0	CLN	ODT	155	69	
607	Huỳnh Thị Hân	Tân Khai	300,0	CLN	ODT	636	34	
608	Nguyễn Thị Thu Trinh	Tân Khai	400,0	CLN	ODT	149	51	
609	Đieu Chính Quốc Tuấn	Tân Khai	200,0	CLN	ODT	1270	33	
610	Trương Đắc Quyền	Tân Khai	100,0	CLN	ODT	120	67	
611	Nguyễn Thị Thu Huyền	Tân Khai	100,0	CLN	ODT	778	42	
612	Lê Thanh Triều	Tân Khai	100,0	CLN	ODT	954	60	
613	Phạm Kim Sơn	Tân Khai	100,0	CLN	ODT	955	60	
614	Phạm Kim Sơn	Tân Khai	100,0	CLN	ODT	956	60	
615	Phạm Kim Sơn	Tân Khai	100,0	CLN	ODT	957	60	
616	Nguyễn Thị Lệ Hằng	Tân Khai	500,0	CLN	ODT	176	44	
617	Nguyễn Thị Thanh Nhân	Tân Khai	100,0	CLN	ODT	1948	44	
618	Ngô Duy Nhân	Tân Khai	100,0	CLN	ODT	919	17	
619	Phạm Thị Hoà	Tân Khai	100,0	CLN	ODT	3022	44	

STT	Hộ gia đình, cá nhân	Địa chỉ thửa đất (cấp xã)	Diện tích (m <sup>2</sup> )	Loại đất		Thông tin thửa đất		Ghi chú
				Hiện trạng	Xin CMD	Số thửa	Số tờ BĐ	
(1)	(2)	(3)	(4)	(5)	(6)	(7)	(8)	(9)
620	Bùi Văn Hiệu	Tân Khai	100,0	CLN	ODT	1046	14	
621	Nguyễn Văn Học	Tân Khai	150,0	CLN	ODT	111	33	
622	Nguyễn Kim Long	Tân Khai	100,0	CLN	ODT	1256	34	
623	Tô Thị Tuyết Lan	Tân Khai	100,0	CLN	ODT	1825	24	
624	Nguyễn Thị Nga	Tân Khai	50,0	CLN	ODT	898	62	
625	Kiều Phương Loan	Tân Khai	100,0	CLN	ODT	1081	44	
626	Nguyễn Thị Tâm	Tân Khai	100,0	CLN	ODT	729	44	
627	Hoàng Thị Kim Tuyến	Tân Khai	100,0	CLN	ODT	3023	44	
628	Bùi Văn Hữu	Tân Khai	100,0	CLN	ODT	990	44	
629	Nguy Thị Thu	Tân Khai	500,0	CLN	ODT	801	32	
630	Nguyễn Văn Tấn	Tân Khai	100,0	CLN	ODT	14	32	
631	Nguyễn Thế Quyền	Tân Khai	100,0	CLN	ODT	1035	62	
632	Nguyễn Bách Chiến	Tân Khai	100,0	CLN	ODT	1084	44	
633	Vũ Thái Huy	Tân Khai	100,0	CLN	ODT	1034	62	
634	Nguyễn Thị Tâm	Tân Khai	100,0	CLN	ODT	3555	44	
635	Lê Huy Hải	Tân Khai	800,0	CLN	ODT	675	61	
636	Phạm Thị Láng	Tân Khai	300,0	CLN	ODT	292	34	
637	Đặng Quốc Lục	Tân Khai	381,8	ODT	TMD	102	39	
638	Đặng Quốc Lục	Tân Khai	923,3	ODT, CLN	TMD	66	39	
639	Nguyễn Thị Tuyết Mai	Tân Khai	100,0	CLN	ODT	1002	34	
640	Nguyễn Thị Ngọc Hạnh	Tân Khai	50,0	CLN	ODT	1855	23	
641	Huỳnh Thuý Trâm	Tân Khai	200,0	CLN	ODT	699	62	
642	Phạm Hữu Lộc	Tân Khai	400,0	CLN	ODT	835	34	
643	Cao Thị Lâm	Tân Khai	100,0	CLN	ODT	212	40	
644	Phạm Thị Đào	Tân Khai	100,0	CLN	ODT	938	60	
645	Trần Văn Viên	Tân Khai	100,0	CLN	ODT	854	60	
646	Hàn Văn Trung	Tân Khai	100,0	CLN	ODT	1195	34	
647	Nguyễn Đức Phong	Tân Khai	200,0	CLN	ODT	560	68	
648	Nguyễn Ngọc Thành	Tân Khai	300,0	CLN	ODT	567	34	
649	Trần Văn Vượng	Tân Khai	60,0	CLN	ODT	1843	44	
650	Nguyễn Việt Tình	Tân Khai	400,0	CLN	ODT	145	67	
651	Nguyễn Hữu Nghị	Tân Khai	150,0	CLN	ODT	883	17	
652	Ngô Thị Cúc	Tân Khai	150,0	CLN	ODT	155	69	
653	Huỳnh Thị Hân	Tân Khai	300,0	CLN	ODT	636	34	
654	Nguyễn Thị Thu Trinh	Tân Khai	400,0	CLN	ODT	149	51	
655	Điêu Chính Quốc Tuấn	Tân Khai	200,0	CLN	ODT	1270	33	

STT	Hộ gia đình, cá nhân	Địa chỉ thửa đất (cấp xã)	Diện tích (m <sup>2</sup> )	Loại đất		Thông tin thửa đất		Ghi chú
				Hiện trạng	Xin CMD	Số thửa	Số tờ BĐ	
(1)	(2)	(3)	(4)	(5)	(6)	(7)	(8)	(9)
656	Trương Đắc Quyền	Tân Khai	100,0	CLN	ODT	120	67	
657	Nguyễn Thị Thu Huyền	Tân Khai	100,0	CLN	ODT	778	42	
658	Lê Thanh Triều	Tân Khai	100,0	CLN	ODT	954	60	
659	Phạm Kim Sơn	Tân Khai	100,0	CLN	ODT	955	60	
660	Phạm Kim Sơn	Tân Khai	100,0	CLN	ODT	956	60	
661	Phạm Kim Sơn	Tân Khai	100,0	CLN	ODT	957	60	
662	Nguyễn Thị Lệ Hằng	Tân Khai	500,0	CLN	ODT	176	44	
663	Nguyễn Thị Thanh Nhân	Tân Khai	100,0	CLN	ODT	1948	44	
664	Ngô Duy Nhân	Tân Khai	100,0	CLN	ODT	919	17	
665	Phạm Thị Hoà	Tân Khai	100,0	CLN	ODT	3022	44	
666	Bùi Văn Hiệu	Tân Khai	100,0	CLN	ODT	1046	14	
667	Nguyễn Văn Học	Tân Khai	150,0	CLN	ODT	111	33	
668	Nguyễn Kim Long	Tân Khai	100,0	CLN	ODT	1256	34	
669	Tô Thị Tuyết Lan	Tân Khai	100,0	CLN	ODT	1825	24	
670	Nguyễn Thị Nga	Tân Khai	50,0	CLN	ODT	898	62	
671	Kiều Phụng Loan	Tân Khai	100,0	CLN	ODT	1081	44	
672	Nguyễn Thị Tâm	Tân Khai	100,0	CLN	ODT	729	44	
673	Hoàng Thị Kim Tuyến	Tân Khai	100,0	CLN	ODT	3023	44	
674	Bùi Văn Hữu	Tân Khai	100,0	CLN	ODT	990	44	
675	Nguy Thị Thu	Tân Khai	500,0	CLN	ODT	801	32	
676	Nguyễn Văn Tấn	Tân Khai	100,0	CLN	ODT	14	32	
677	Nguyễn Thê Quyền	Tân Khai	100,0	CLN	ODT	1035	62	
678	Nguyễn Bách Chiến	Tân Khai	100,0	CLN	ODT	1084	44	
679	Vũ Thái Huy	Tân Khai	100,0	CLN	ODT	1034	62	
680	Phạm Thị Thanh	Tân Khai	200,0	CLN	ODT	604	43	
681	Hồ Văn Hựu	Tân Khai	100,0	CLN	ODT	1952	44	
682	Nguyễn Thị Lê Vỹ	Tân Khai	200,0	CLN	ODT	780	62	
683	Phạm Thị Sáng	Tân Khai	200,0	CLN	ODT	1540	62	
684	Nguyễn Phương Hằng	Tân Khai	150,0	CLN	ODT	1536	62	
685	Phạm Văn Cu	Tân Khai	700,0	CLN	ODT	257	17	
686	Nguyễn Thị Oanh Phương	Tân Khai	50,0	CLN	ODT	1130	62	
687	Vũ Thị Hải	Tân Khai	100,0	CLN	ODT	669	69	
688	Trần Công Danh	Tân Khai	164,0	CLN	ODT	1246	34	
689	Hoàng Thị Huyền	Tân Khai	200,0	CLN	ODT	80	23	
690	Hà Thị Xuân Hương	Tân Khai	100,0	CLN	ODT	887	62	
691	Lê Quang Lợi	Tân Khai	200,0	CLN	ODT	970	60	
692	Lê Quang Lợi	Tân Khai	500,0	CLN	ODT	972	60	

STT	Hộ gia đình, cá nhân	Địa chỉ thửa đất (cấp xã)	Diện tích (m <sup>2</sup> )	Loại đất		Thông tin thửa đất		Ghi chú
				Hiện trạng	Xin CMD	Số thửa	Số tờ BĐ	
(1)	(2)	(3)	(4)	(5)	(6)	(7)	(8)	(9)
693	Trần Thị Thanh Hương	Tân Khai	300,0	CLN	ODT	1333	24	
694	Lê Thị Mỹ Linh	Tân Khai	400,0	CLN	ODT	219	67	
695	Nguyễn Thu Trang	Tân Khai	140,0	CLN	ODT	213	40	
696	Thị Mi Ra	Tân Khai	750,0	CLN	ODT	204	44	
697	Dương Thị Mỹ Hạnh	Tân Khai	100,0	CLN	ODT	714	61	
698	Trần Văn Hòa	Tân Khai	100,0	CLN	ODT	317	32	
699	Hoàng Thủy Nguyên	Tân Khai	300,0	CLN	ODT	150	68	
700	Nguyễn Thị Trúc	Tân Khai	100,0	CLN	ODT	1543	62	
701	Nguyễn Thanh Hiền	Tân Khai	200,0	CLN	ODT	1181	34	
702	Lê Đức Trung	Tân Khai	100,0	CLN	ODT	927	61	
703	Nguyễn Thị Tuyết Mai	Tân Khai	50,0	CLN	ODT	1002	34	
704	Trần Thanh Hiền	Tân Khai	100,0	CLN	ODT	1918	23	
705	Nguyễn Thị Biên	Tân Khai	300,0	CLN	ODT	369	68	
706	Trương Đắc Quyền	Tân Khai	100,0	CLN	ODT	120	67	
707	Nguyễn Thị Huệ	Tân Khai	100,0	CLN	ODT	1619	24	
708	Nguyễn Thị Hoa	Tân Khai	200,0	CLN	ODT	928	34	
709	Hà Thị Oanh	Tân Khai	100,0	CLN	ODT	356	61	
710	Đỗ Trọng Cảnh	Tân Khai	100,0	CLN	ODT	1207	15	
711	Võ Minh Luân	Tân Khai	164,0	CLN	ODT	1010	34	
712	Hoàng Thị Thinh	Tân Khai	200,0	CLN	ODT	1140	24	
713	Hoàng Thị Thinh	Tân Khai	100,0	CLN	ODT	953	24	
714	Hoàng Thị Thinh	Tân Khai	100,0	CLN	ODT	1141	24	
715	Lê Thị Định	Tân Khai	300,0	CLN	ODT	933	60	
716	Dương Văn Kim	Tân Khai	300,0	CLN	ODT	487	41	
717	Nguyễn Trọng Hùng	Tân Khai	100,0	CLN	ODT	1946	44	
718	Lâm Hồng Linh	Tân Khai	100,0	CLN	ODT	914	17	
719	Nguyễn Thị Lê Minh	Tân Khai	100,0	CLN	ODT	1194	61	
720	Phạm Thị Kim Hồng	Tân Khai	150,0	CLN	ODT	985	34	
721	Nguyễn Trần Phú Hưng	Tân Khai	250,0	CLN	ODT	812	44	
722	Nguyễn Thị Hải	Tân Khai	100,0	CLN	ODT	1178	34	
723	Lưu Thị Hiền	Tân Khai	100,0	CLN	ODT	979	34	
724	Lê Quốc Khải	Tân Khai	100,0	CLN	ODT	255	67	
725	Lê Quốc Khải	Tân Khai	200,0	CLN	ODT	234	67	
726	Lê Quốc Khánh	Tân Khai	100,0	CLN	ODT	235	67	
727	Lê Ngọc Thành	Tân Khai	100,0	CLN	ODT	1847	61	
728	Lê Ngọc Hải	Tân Khai	100,0	CLN	ODT	846	61	
729	Lê Thị Thắm	Tân Khai	100,0	CLN	ODT	1843	61	

STT	Hộ gia đình, cá nhân	Địa chỉ thửa đất (cấp xã)	Diện tích (m <sup>2</sup> )	Loại đất		Thông tin thửa đất		Ghi chú
				Hiện trạng	Xin CMD	Số thửa	Số tờ BĐ	
(1)	(2)	(3)	(4)	(5)	(6)	(7)	(8)	(9)
730	Lê Thị Thắm	Tân Khai	100,0	CLN	ODT	1844	61	
731	Lê Thị Thắm	Tân Khai	100,0	CLN	ODT	1845	61	
732	Trần Thị Kim Lan	Tân Khai	200,0	CLN	ODT	1342	14	
733	Nguyễn Hữu Trung Tính	Tân Khai	100,0	CLN	ODT	1215	44	
734	Nguyễn Văn Hưng	Tân Khai	200,0	CLN	ODT	1215	44	
735	Nguyễn Văn Hùng	Tân Khai	600,0	CLN	ODT	301	67	
736	Lê Thị Bảy	Tân Khai	100,0	CLN	ODT	2001	24	
737	Hàn Văn Trung	Tân Khai	100,0	CLN	ODT	3590	44	
738	Phạm Văn Cu	Tân Khai	200,0	CLN	ODT	258	17	
739	Trần Bá Hạnh	Tân Khai	100,0	CLN	ODT	900	17	
740	Hoàng Văn Hà	Tân Khai	200,0	CLN	ODT	900	59	
741	Nguyễn Thị Lụa	Tân Khai	200,0	CLN	ODT	899	59	
742	Nguyễn Tấn Hùng; Phan Văn Tấn	Tân Khai	20.430,0	SKC	CLN	1707	22	
743	Nguyễn Quốc Hiệu	Tân Khai	300,0	CLN	ODT	780	69	
744	Huỳnh Văn Giới	Tân Khai	800,0	CLN	ODT	831	69	
745	Phạm Thị Thanh	Tân Khai	150,0	CLN	ODT	1450	32	
746	Huỳnh Thị Hân	Tân Khai	250,0	CLN	ODT	636	34	
<b>X</b>	<b>Xã Tân Lợi</b>		<b>105.929,3</b>					
1	Trần Thị Ngọc Phương	Tân Lợi	200,0	CLN	ONT	107	21	
2	Phạm Minh Sơn và Hoàng Thị Duyên	Tân Lợi	376,1	LUA	CLN	270	44	
3	Nguyễn Như Hữu	Tân Lợi	500,0	CLN	ONT	240	2	
4	Lê Thanh Cảnh	Tân Lợi	200,0	CLN	ONT	398	2	
5	Phạm Minh Sơn và Hoàng Thị Duyên	Tân Lợi	601,4	LUA	CLN	275	44	
6	Phạm Văn Thiệt	Tân Lợi	300,0	CLN	ONT	184	3	
7	Đoàn Đại	Tân Lợi	300,0	CLN	ONT	385	44	
8	Phạm Minh Sơn và Hoàng Thị Duyên	Tân Lợi	642,7	LUA	CLN	276	44	
9	Phạm Thị Trúc Ly	Tân Lợi	100,0	CLN	ONT	99	38	
10	Lê Minh Tinh	Tân Lợi	500,0	CLN	ONT	37	47	
11	Phạm Minh Sơn và Hoàng Thị Duyên	Tân Lợi	842,5	LUA	CLN	282	44	
12	Cao Thị Ái	Tân Lợi	100,0	CLN	ONT	19	28	
13	Lê Phúc Tuất	Tân Lợi	400,0	CLN	ONT	75	16	
14	Phạm Thị Hương	Tân Lợi	500,0	CLN	ONT	1	10	

STT	Hộ gia đình, cá nhân	Địa chỉ thửa đất (cấp xã)	Diện tích (m <sup>2</sup> )	Loại đất		Thông tin thửa đất		Ghi chú
				Hiện trạng	Xin CMD	Số thửa	Số tờ BĐ	
(1)	(2)	(3)	(4)	(5)	(6)	(7)	(8)	(9)
15	Phạm Minh Sơn và Hoàng Thị Duyên	Tân Lợi	322,6	LUA	CLN	281	44	
16	Quách Thị Trang	Tân Lợi	200,0	CLN	ONT	284	3	
17	Đỗ Văn Nhờ	Tân Lợi	200,0	CLN	ONT	80	53	
18	Phạm Minh Sơn và Hoàng Thị Duyên	Tân Lợi	356,4	LUA	CLN	290	44	
19	Đào Thị Lan	Tân Lợi	300,0	CLN	ONT	8	17	
20	Trần Thị Xanh	Tân Lợi	200,0	CLN	ONT	34	47	
21	Phạm Minh Sơn và Hoàng Thị Duyên	Tân Lợi	2.094,6	LUA	CLN	297, 289, 288, 280, 274	44	
22	Lê Thanh Cảnh	Tân Lợi	200,0	CLN	ONT	395	2	
23	Nguyễn Mão	Tân Lợi	500,0	CLN	ONT	5	40	
24	Lê Thị Lượng	Tân Lợi	300,0	CLN	ONT	40	38	
25	Phạm Minh Sơn và Hoàng Thị Duyên	Tân Lợi	859,2	LUA	CLN	296	44	
26	Nguyễn Văn Sốt	Tân Lợi	400,0	CLN	ONT	112	44	
27	Đỗ Văn Nam	Tân Lợi	200,0	CLN	ONT	213	48	
28	Lê Phúc Tuất	Tân Lợi	300,0	CLN	ONT	77	16	
29	Cao Thị Ái	Tân Lợi	300,0	CLN	ONT	9	27	
30	Hoàng Văn Hòa	Tân Lợi	1.200,0	CLN	ONT	44	25	
31	Phạm Minh Sơn và Hoàng Thị Duyên	Tân Lợi	381,7	LUA	CLN	298	44	
32	Nguyễn Hữu Hưng	Tân Lợi	500,0	CLN	ONT	236	2	
33	Mai Văn Hoàng	Tân Lợi	200,0	CLN	ONT	66	32	
34	Phạm Minh Sơn và Hoàng Thị Duyên	Tân Lợi	511,0	LUA	CLN	301	44	
35	Nguyễn Thị Tuyết Lệ	Tân Lợi	200,0	CLN	ONT	62	39	
36	Vũ Bình Định	Tân Lợi	200,0	CLN	ONT	230	2	
37	Phạm Minh Sơn và Hoàng Thị Duyên	Tân Lợi	238,0	LUA	CLN	302	44	
38	Đặng Thị Đào	Tân Lợi	300,0	CLN	ONT	96	44	
39	Vũ Văn Hòa	Tân Lợi	200,0	CLN	ONT	89	44	
40	Nguyễn Tấn Đạt	Tân Lợi	250,0	CLN	ONT	432	44	
41	Phạm Minh Sơn và Hoàng Thị Duyên	Tân Lợi	310,8	LUA	CLN	303	44	
42	Lê Phúc Tuất	Tân Lợi	600,0	CLN	ONT	78	16	
43	Điêu Hiền	Tân Lợi	100,0	CLN	ONT	17	17	

STT	Hộ gia đình, cá nhân	Địa chỉ thửa đất (cấp xã)	Diện tích (m <sup>2</sup> )	Loại đất		Thông tin thửa đất		Ghi chú
				Hiện trạng	Xin CMD	Số thửa	Số tờ ĐĐ	
(1)	(2)	(3)	(4)	(5)	(6)	(7)	(8)	(9)
44	Phạm Minh Sơn và Hoàng Thị Duyên	Tân Lợi	265,0	LUA	CLN	345	44	
45	Trần Nam Trung	Tân Lợi	600,0	CLN	ONT	123	42	
46	Nguyễn Minh Quý	Tân Lợi	100,0	CLN	ONT	237	19	
47	Phạm Minh Sơn và Hoàng Thị Duyên	Tân Lợi	1.068,5	LUA	CLN	308	44	
48	Trần Thị Hào và Nguyễn Xuân Bốn	Tân Lợi	472,5	LUA	CLN	309	44	
49	Phan Huy Cường	Tân Lợi	500,0	CLN	ONT	137	25	
50	Lê Duy Quang	Tân Lợi	300,0	CLN	ONT	33	18	
51	Phạm Minh Sơn và Hoàng Thị Duyên	Tân Lợi	2.680,8	LUA	CLN	311	44	
52	Lê Việt Thống	Tân Lợi	500,0	CLN	ONT	51	16	
53	Nguyễn Minh Sáng	Tân Lợi	300,0	CLN	ONT	40	17	
54	Nguyễn Tiến Điều	Tân Lợi	200,0	CLN	ONT	355	3	
55	Nguyễn Văn Nhân	Tân Lợi	200,0	CLN	ONT	57	8	
56	Phạm Minh Sơn và Hoàng Thị Duyên	Tân Lợi	622,7	LUA	CLN	341	44	
57	Lại Thị Thu Hằng	Tân Lợi	400,0	CLN	ONT	68	16	
58	Nguyễn Văn Ngát	Tân Lợi	400,0	CLN	ONT	11	34	
59	Đoàn Văn Thảo	Tân Lợi	1.000,0	CLN	ONT	71	16	
60	Lê Đình Nghĩa	Tân Lợi	400,0	CLN	ONT	73	38	
61	Lê Thanh Cảnh	Tân Lợi	200,0	CLN	ONT	397	2	
62	Phạm Minh Sơn và Hoàng Thị Duyên	Tân Lợi	1.010,9	LUA	CLN	284	44	
63	Đỗ Sơn Biểu	Tân Lợi	200,0	CLN	ONT	136	25	
64	Lê Phúc Tuất	Tân Lợi	400,0	CLN	ONT	76	16	
65	Bùi Xuân Vũ	Tân Lợi	100,0	CLN	ONT	30	2	
66	Phạm Minh Sơn và Hoàng Thị Duyên	Tân Lợi	251,7	LUA	CLN	348	44	
67	Đặng Thị Hồng	Tân Lợi	400,0	CLN	ONT	87	25	
68	Trần Quốc Bé	Tân Lợi	200,0	CLN	ONT	220	24	
69	Nguyễn Thị Khang	Tân Lợi	200,0	CLN	ONT	315	2	
70	Phạm Minh Sơn và Hoàng Thị Duyên	Tân Lợi	3.761,2	LUA	CLN	336	44	
71	Vũ Thị Thanh	Tân Lợi	600,0	CLN	ONT	563	4	
72	Nguyễn Hòa Thuận	Tân Lợi	600,0	CLN	ONT	274	24	

STT	Hộ gia đình, cá nhân	Địa chỉ thửa đất (cấp xã)	Diện tích (m <sup>2</sup> )	Loại đất		Thông tin thửa đất		Ghi chú
				Hiện trạng	Xin CMD	Số thửa	Số tờ ĐĐ	
(1)	(2)	(3)	(4)	(5)	(6)	(7)	(8)	(9)
73	Phạm Minh Sơn và Hoàng Thị Duyên	Tân Lợi	413,5	LUA	CLN	339	44	
74	Nguyễn Trọng Hùng	Tân Lợi	200,0	CLN	ONT	490	1	
75	Lưu Thanh Lộc	Tân Lợi	500,0	CLN	ONT	63	3	
76	Nguyễn Sinh Tiến	Tân Lợi	100,0	CLN	ONT	646	4	
77	Nguyễn Sinh Tiến	Tân Lợi	100,0	CLN	ONT	627	4	
78	Hồ Việt Quyên và Lê Thị Lập	Tân Lợi	211,1	LUA	CLN	264	44	
79	Nguyễn Minh Nuôi và Bùi Thị Gái	Tân Lợi	374,4	LUA	CLN	258	44	
80	Nguyễn Văn Thuận và Nguyễn Thị Lê	Tân Lợi	467,8	LUA	CLN	257	44	
81	Phạm Minh Sơn và Hoàng Thị Duyên	Tân Lợi	266,8	LUA	CLN	347	44	
82	Nguyễn Thị Thanh Niềm	Tân Lợi	200,0	CLN	ONT	668	4	
83	Đặng Thị Mai	Tân Lợi	400,0	CLN	ONT	71	25	
84	Hà Văn Thắng	Tân Lợi	100,0	CLN	ONT	25	6	
85	Trần Văn Tình	Tân Lợi	100,0	CLN	ONT	241	3	
86	Phạm Minh Sơn và Hoàng Thị Duyên	Tân Lợi	693,8	LUA	CLN	260	44	
87	Nguyễn Văn Thuận và Nguyễn Thị Lê	Tân Lợi	2.050,9	LUA	CLN	251, 243, 244, 237, 252	44	
88	Nguyễn Thọ Tiến	Tân Lợi	200,0	CLN	ONT	616	4	
89	Bùi Văn Thái	Tân Lợi	200,0	CLN	ONT	689	4	
90	Phạm Minh Sơn và Hoàng Thị Duyên	Tân Lợi	1.099,8	LUA	CLN	267, 266, 265	44	
91	Vũ Văn Sáng	Tân Lợi	200,0	CLN	ONT	253	4	
92	Bùi Văn Nguyên	Tân Lợi	200,0	CLN	ONT	1051	4	
93	Nguyễn Duy An	Tân Lợi	200,0	CLN	ONT	174	4	
94	Nguyễn Tiến Điều	Tân Lợi	300,0	CLN	ONT	354	3	
95	Nguyễn Văn Nhân	Tân Lợi	200,0	CLN	ONT	58	8	
96	Điều Bách	Tân Lợi	200,0	CLN	ONT	491	1	
97	Phạm Minh Sơn và Hoàng Thị Duyên	Tân Lợi	368,8	LUA	CLN	246	44	
98	Ngô Thanh Hùng	Tân Lợi	300,0	CLN	ONT	296	5	
99	Hoàng Văn Tình	Tân Lợi	200,0	CLN	ONT	163	4	
100	Hoàng Văn Tình	Tân Lợi	200,0	CLN	ONT	171	4	



STT	Hộ gia đình, cá nhân	Địa chỉ thửa đất (cấp xã)	Diện tích (m <sup>2</sup> )	Loại đất		Thông tin thửa đất		Ghi chú
				Hiện trạng	Xin CMD	Số thửa	Số tờ BĐ	
(1)	(2)	(3)	(4)	(5)	(6)	(7)	(8)	(9)
101	Hoa Thị Hằng	Tân Lợi	300,0	CLN	ONT	15	25	
102	Phạm Minh Sơn và Hoàng Thị Duyên	Tân Lợi	563,4	LUA	CLN	245	44	
103	Huỳnh Phương Lâm	Tân Lợi	200,0	CLN	ONT	573	4	
104	Điều Em	Tân Lợi	300,0	CLN	ONT	417	2	
105	Nguyễn Thị Hải	Tân Lợi	100,0	CLN	ONT	631	4	
106	Phạm Minh Sơn và Hoàng Thị Duyên	Tân Lợi	1.192,1	LUA	CLN	234, 233, 226	44	
107	Nguyễn Văn Chung	Tân Lợi	400,0	CLN	ONT	49	9	
108	Kiều Viết Phận	Tân Lợi	200,0	CLN	ONT	210	3	
109	Dương Thị Liễu	Tân Lợi	200,0	CLN	ONT	350	9	
110	Nguyễn Tấn Đạt	Tân Lợi	200,0	CLN	ONT	519	4	
111	Võ Thị Dy	Tân Lợi	300,0	CLN	ONT	167	3	
112	Võ Thị Đào	Tân Lợi	400,0	CLN	ONT	178	2	
113	Phạm Minh Sơn và Hoàng Thị Duyên	Tân Lợi	2.549,2	LUA	CLN	184, 185, 195, 196, 197, 208, 209	44	
114	Phạm Đức Tú	Tân Lợi	300,0	CLN	ONT	439	44	
115	Vũ Văn Hoà	Tân Lợi	300,0	CLN	ONT	96	44	
116	Hồ Thị Lan	Tân Lợi	300,0	CLN	ONT	112	19	
117	Hoàng Văn Đông	Tân Lợi	500,0	CLN	ONT	338	2	
118	Ngô Vĩnh Siêu	Tân Lợi	200,0	CLN	ONT	12	2	
119	Trần Trung Thông	Tân Lợi	500,0	CLN	ONT	15	33	
120	Hoàng Thị Mai	Tân Lợi	400,0	CLN	ONT	15	33	
121	Nguyễn Thị Hòa	Tân Lợi	200,0	CLN	ONT	197	18	
122	Lê Thế Cảnh	Tân Lợi	1.000,0	CLN	ONT	88	26	
123	Phạm Minh Sơn và Hoàng Thị Duyên	Tân Lợi	5.281,8	LUA	CLN	173, 182, 183, 194	44	
124	Phạm Hồng Thái	Tân Lợi	200,0	CLN	ONT	217	48	
125	Nguyễn Võ Trọng	Tân Lợi	600,0	CLN	ONT	115	23	
126	Giáp Trường Thọ	Tân Lợi	100,0	CLN	ONT	102	38	
127	Tăng Khải Hoàn	Tân Lợi	200,0	CLN	ONT	237	32	
128	Phạm Thị Hoa	Tân Lợi	900,0	CLN	ONT	7	44	
129	Bùi Phi Bằng	Tân Lợi	200,0	CLN	ONT	228	48	
130	Võ Thị Đào	Tân Lợi	400,0	CLN	ONT	178	2	
131	Phạm Đức Tú	Tân Lợi	300,0	CLN	ONT	439	44	
132	Phạm Minh Sơn và Hoàng Thị Duyên	Tân Lợi	2.039,8	LUA	CLN	214	44	

STT	Hộ gia đình, cá nhân	Địa chỉ thửa đất (cấp xã)	Diện tích (m <sup>2</sup> )	Loại đất		Thông tin thửa đất		Ghi chú
				Hiện trạng	Xin CMD	Số thửa	Số tờ BĐ	
(1)	(2)	(3)	(4)	(5)	(6)	(7)	(8)	(9)
133	Vũ Văn Hoà	Tân Lợi	300,0	CLN	ONT	96	44	
134	Hồ Thị Lan	Tân Lợi	300,0	CLN	ONT	112	19	
135	Hoàng Văn Đông	Tân Lợi	500,0	CLN	ONT	338	2	
136	Ngô Vĩnh Siêu	Tân Lợi	200,0	CLN	ONT	12	2	
137	Trần Trung Thông	Tân Lợi	500,0	CLN	ONT	15	33	
138	Hoàng Thị Mai	Tân Lợi	400,0	CLN	ONT	15	33	
139	Phạm Thị Ngọc Hồng	Tân Lợi	500,0	CLN	ONT	51	37	
140	Hoàng Thị Mỹ Tâm	Tân Lợi	300,0	CLN	ONT	85	43	
141	Bùi Xuân Tùng	Tân Lợi	200,0	CLN	ONT	191	48	
142	Phạm Hồng Thái	Tân Lợi	200,0	CLN	ONT	217	48	
143	Phạm Thị Thủy Trang	Tân Lợi	100,0	CLN	ONT	65	45	
144	Phạm Minh Sơn và Hoàng Thị Duyên	Tân Lợi	390,5	LUA	CLN	344	44	
145	Hồ Thị Thảo	Tân Lợi	200,0	CLN	ONT	2	47	
146	Trần Thị Mai	Tân Lợi	1.000,0	CLN	ONT	180	3	
147	Đình Tiến Lợi	Tân Lợi	100,0	CLN	ONT	64	23	
148	Nguyễn Thị Thời	Tân Lợi	100,0	CLN	ONT	125	7	
149	Giáp Trường Thọ	Tân Lợi	400,0	CLN	ONT	125	38	
150	Nguyễn Võ Trọng	Tân Lợi	600,0	CLN	ONT	117	23	
151	Phạm Minh Sơn và Hoàng Thị Duyên	Tân Lợi	791,9	LUA	CLN	186	44	
152	Nguyễn Thị Ngọc Hiếu	Tân Lợi	200,0	CLN	ONT	49	38	
153	Phạm Thị Trúc Ly	Tân Lợi	100,0	CLN	ONT	99	38	
154	Nguyễn Quang Hải	Tân Lợi	200,0	CLN	ONT	83	38	
155	Võ Thị Ngọc Ánh	Tân Lợi	600,0	CLN	ONT	119	23	
156	Nguyễn Thị Thanh Thuý	Tân Lợi	1.500,0	CLN	ONT	24	48	
157	Nguyễn Thị Thanh Thuý	Tân Lợi	1.100,0	CLN	ONT	11	48	
158	Mai Thị Lụa	Tân Lợi	700,0	CLN	ONT	55	38	
159	Ngô Thị Kiều	Tân Lợi	200,0	CLN	ONT	383	44	
160	Trà Hoàng Nhật	Tân Lợi	100,0	CLN	ONT	384	44	
161	Nguyễn Thị Tùng Dung	Tân Lợi	400,0	CLN	ONT	315	32	
162	Cao Văn Tiến Dũng	Tân Lợi	1.200,0	CLN	ONT	50	5	
163	Bùi Thị Đào	Tân Lợi	500,0	CLN	ONT	101	38	
164	Phan Thị Lan	Tân Lợi	300,0	CLN	ONT	40	6	
165	Lê Quang An	Tân Lợi	100,0	CLN	ONT	246	2	
166	Đặng Văn Sơn	Tân Lợi	100,0	CLN	ONT	139	2	
167	Đới Thị Lệ	Tân Lợi	400,0	CLN	ONT	37	38	

STT	Hộ gia đình, cá nhân	Địa chỉ thửa đất (cấp xã)	Diện tích (m <sup>2</sup> )	Loại đất		Thông tin thửa đất		Ghi chú
				Hiện trạng	Xin CMD	Số thửa	Số tờ BĐ	
(1)	(2)	(3)	(4)	(5)	(6)	(7)	(8)	(9)
168	Nguyễn Võ Trọng	Tân Lợi	600,0	CLN	ONT	118	23	
169	Nguyễn Võ Trọng	Tân Lợi	700,0	CLN	ONT	116	23	
170	Nguyễn Công Khanh	Tân Lợi	100,0	CLN	ONT	232	3	
171	Trần Trọng Hải	Tân Lợi	300,0	CLN	ONT	101	42	
172	Trần Trọng Hải	Tân Lợi	300,0	CLN	ONT	102	42	
173	Trần Thị Mai	Tân Lợi	1.500,0	CLN	ONT	180	3	
174	Phạm Viết Báú; Phạm Thị Hạnh	Tân Lợi	600,0	CLN	ONT	20	2	
175	Cao Văn Tiến Dũng	Tân Lợi	1.200,0	CLN	ONT	50	2	
176	Phạm Thị Ngọc Hồng	Tân Lợi	500,0	CLN	ONT	51	37	
177	Trần Thị Mai	Tân Lợi	1.000,0	CLN	ONT	180	3	
178	Trương Lâm Sơn	Tân Lợi	300,0	CLN	ONT	103	23	
179	Nguyễn Hữu Thông	Tân Lợi	200,0	CLN	ONT	177	3	
180	Lê Đình Long	Tân Lợi	200,0	CLN	ONT	138	42	
181	Trần Thị Hào và Nguyễn Xuân Bốn	Tân Lợi	1.787,9	LUA	CLN	271	44	
182	Phạm Minh Sơn và Hoàng Thị Duyên	Tân Lợi	691,7	LUA	CLN	277	44	
183	Hồ Viết Quyên và Lê Thị Lập	Tân Lợi	109,0	LUA	CLN	259	44	
184	Phạm Đức Thanh	Tân Lợi	1.832,4	LUA	CLN	235	44	
185	Bùi Văn Minh	Tân Lợi	200,0	CLN	ONT	28	10	
186	Lý Thị Dung	Tân Lợi	400,0	CLN	ONT	130	10	
187	Nguyễn Quang Thái	Tân Lợi	300,0	CLN	ONT	457	44	
188	Phạm Viết Báú	Tân Lợi	500,0	CLN	ONT	236	3	
189	Trương Lâm Sơn	Tân Lợi	300,0	CLN	ONT	103	23	
190	Lê Hùng Trường	Tân Lợi	1.900,0	CLN	ONT	112	32	
191	Bùi Văn Minh	Tân Lợi	200,0	CLN	ONT	28	10	
192	Lý Thị Dung	Tân Lợi	400,0	CLN	ONT	130	10	
193	Nguyễn Quang Thái	Tân Lợi	300,0	CLN	ONT	457	44	
194	Cao Thị Bích Thủy	Tân Lợi	600,0	CLN	ONT	94	42	
195	Nguyễn Văn Lực	Tân Lợi	500,0	CLN	ONT	658	12	
196	Lý Văn Hòa	Tân Lợi	100,0	CLN	ONT	580	48	
197	Lê Quang An	Tân Lợi	100,0	CLN	ONT	246	2	
198	Nguyễn Văn Te	Tân Lợi	800,0	CLN	ONT	2	29	
199	Thái Minh Trung	Tân Lợi	500,0	CLN	ONT	92	39	
200	Thái Minh Trung	Tân Lợi	300,0	CLN	ONT	143	39	

STT	Hộ gia đình, cá nhân	Địa chỉ thửa đất (cấp xã)	Diện tích (m <sup>2</sup> )	Loại đất		Thông tin thửa đất		Ghi chú
				Hiện trạng	Xin CMD	Số thửa	Số tờ ĐĐ	
(1)	(2)	(3)	(4)	(5)	(6)	(7)	(8)	(9)
201	Đỗ Sơn Biểu	Tân Lợi	500,0	CLN	ONT	136	25	
202	Hà Thị Lý	Tân Lợi	200,0	CLN	ONT	391	2	
203	Nguyễn Văn Cường	Tân Lợi	500,0	CLN	ONT	659	12	
204	Trần Thị Yến	Tân Lợi	100,0	CLN	ONT	124	17	
205	Trần Thị Mỹ Hòa	Tân Lợi	200,0	CLN	ONT	50	40	
206	Nguyễn Duy Chính	Tân Lợi	1.000,0	CLN	ONT	89	6	
207	Trần Bá Hạnh	Tân Lợi	500,0	CLN	ONT	2	40	
208	Phan Văn Bình	Tân Lợi	500,0	CLN	ONT	73	37	
209	Nguyễn Ngọc Trí	Tân Lợi	200,0	CLN	ONT	273	3	
210	Phạm Minh Sơn và Hoàng Thị Duyên	Tân Lợi	1.832,4	LUA	CLN	219	44	
<b>XI</b>	<b>Xã Tân Quan</b>		<b>258.679,7</b>					
1	Lê Thị Huyền	Tân Quan	100,0	CLN	ONT	136	09 (18 cũ)	
2	Nguyễn Văn Bé	Tân Quan	200,0	CLN	ONT	159	20	
3	Đỗ Thị Lan	Tân Quan	100,0	CLN	ONT	56	13	
4	Trịnh Thị Thảo	Tân Quan	1.000,0	CLN	ONT	12	03 (07 cũ)	
5	Mai Thanh Hưng	Tân Quan	200,0	CLN	ONT	842	2	
6	Trần Đại Thắng	Tân Quan	200,0	CLN	ONT	208	12	
7	Nguyễn Văn Được	Tân Quan	1.000,0	CLN	ONT	113	04 (09 cũ)	
8	Hoàng Văn Thuận	Tân Quan	500,0	CLN	SKC	167	22	
9	Nguyễn Thị Hồng Phượng	Tân Quan	100,0	CLN	ONT	791	2	
10	Lâm Văn Quế	Tân Quan	600,0	CLN	ONT	433	02 (06 cũ)	
11	Hoàng Văn Long	Tân Quan	400,0	CLN	ONT	11	18	
12	Trần Trọng Kính	Tân Quan	400,0	CLN	ONT	25	15 (26 cũ)	
13	Nguyễn Thị Loan	Tân Quan	400,0	CLN	ONT	443	4	
14	Lại Công Nhung	Tân Quan	300,0	CLN	ONT	1128	2	
15	Trần Trọng Kính	Tân Quan	200,0	CLN	ONT	42	15 (26 cũ)	
16	Lê Văn Bọc	Tân Quan	400,0	CLN	ONT	5	13 (23 cũ)	
17	Tô Tiến Dũng	Tân Quan	800,0	CLN	ONT	14	21 (32 cũ)	
18	Điền Ten	Tân Quan	200,0	CLN	ONT	10	14 (25 cũ)	
19	Phạm Thị Nguyên	Tân Quan	1.000,0	CLN	ONT	205	18	
20	Lê Văn Hoa	Tân Quan	200,0	CLN	ONT	55	15	
21	Hồ Mạnh Hùng	Tân Quan	300,0	CLN	ONT	289	18	
22	Phạm Thị Hòa	Tân Quan	300,0	CLN	ONT	352	11	
23	Lê Phú Tuấn	Tân Quan	800,0	CLN	ONT	308	12	
24	Lê Phú Tuấn	Tân Quan	800,0	CLN	ONT	309	12	
25	Phạm Thị Hòa	Tân Quan	300,0	CLN	ONT	367	11	

STT	Hộ gia đình, cá nhân	Địa chỉ thửa đất (cấp xã)	Diện tích (m <sup>2</sup> )	Loại đất		Thông tin thửa đất		Ghi chú
				Hiện trạng	Xin CMD	Số thửa	Số tờ BĐ	
(1)	(2)	(3)	(4)	(5)	(6)	(7)	(8)	(9)
26	Vũ Văn Toan	Tân Quan	400,0	CLN	ONT	265	11	
27	Nguyễn Thị Hường	Tân Quan	600,0	CLN	ONT	1403	2	
28	Tường Thị Hoa	Tân Quan	600,0	CLN	ONT	1404	2	
29	Phạm Đình Hiệp	Tân Quan	400,0	CLN	ONT	1402	2	
30	Nguyễn Thị Huệ	Tân Quan	400,0	CLN	ONT	1401	2	
31	Trần Đình Tông	Tân Quan	400,0	CLN	ONT	72	22	
32	Nguyễn Thị Thanh Tơ	Tân Quan	3.500,0	CLN	SKC	579	2	
33	Nguyễn Thị Hồng Phụng	Tân Quan	100,0	CLN	ONT	793	2	
34	Nguyễn Thị Thanh Tơ	Tân Quan	700,0	CLN	SKC	581	2	
35	Trần Trọng Kính	Tân Quan	400,0	CLN	ONT	42	15 (26 cũ)	
36	Hồ Thị Lan	Tân Quan	200,0	CLN	ONT	186	15	
37	Đoàn Ngọc Bảy	Tân Quan	1.000,0	CLN	ONT	161	9	
38	Nguyễn Xuân Dân	Tân Quan	200,0	CLN	ONT	44	9	
39	Trịnh Thị Gái	Tân Quan	2.800,0	CLN	ONT	12	25	
40	Lê Văn Chuông	Tân Quan	800,0	CLN	ONT	13	3 (07 cũ)	
41	Nguyễn Văn Thái	Tân Quan	300,0	CLN	ONT	397	3	
42	Lưu Thị Thắm	Tân Quan	100,0	CLN	ONT	1820	2	
43	Lưu Thị Thắm	Tân Quan	200,0	CLN	ONT	1821	2	
44	Lê Văn Điệp	Tân Quan	200,0	CLN	ONT	450	3	
45	Lê Phú Tuấn	Tân Quan	1.600,0	CLN	ONT	310	12	
46	Lê Phú Tuấn	Tân Quan	800,0	CLN	ONT	307	12	
47	Nguyễn Văn Sang	Tân Quan	100,0	CLN	ONT	300	4	
48	Nguyễn Đình Minh	Tân Quan	200,0	CLN	ONT	01	1	
49	Nguyễn Thị Hương	Tân Quan	200,0	CLN	ONT	1264	2	
50	Nguyễn Thanh Hồng	Tân Quan	600,0	CLN	ONT	437	4	
51	Trịnh Thị Gái	Tân Quan	1.000,0	CLN	ONT	89	19 (30 cũ)	
52	Lê Văn Ngọc	Tân Quan	100,0	CLN	ONT	187	03 (07 cũ)	
53	Lê Văn Ngọc	Tân Quan	300,0	CLN	ONT	64	19 (30 cũ)	
54	Hàn Thị Chiến	Tân Quan	200,0	CLN	ONT	799	2	
55	Phạm Văn Kế	Tân Quan	400,0	CLN	ONT	1	3	
56	Hồ Thị Liên	Tân Quan	200,0	CLN	ONT	155	15	
57	Hồ Thị Lan	Tân Quan	300,0	CLN	ONT	186	15	
58	Lê Thành Bé	Tân Quan	200,0	CLN	ONT	1383	2	
59	Châu Quốc Huân	Tân Quan	100,0	CLN	SKC	83	8	
60	Vũ Mạnh Hải	Tân Quan	100,0	CLN	ONT	201	1	
61	Lê Văn Cảnh	Tân Quan	200,0	CLN	ONT	1384	2	
62	Hồ Văn Dương	Tân Quan	5.000,0	CLN	ONT	2	36 cũ	

STT	Hộ gia đình, cá nhân	Địa chỉ thửa đất (cấp xã)	Diện tích (m <sup>2</sup> )	Loại đất		Thông tin thửa đất		Ghi chú
				Hiện trạng	Xin CMD	Số thửa	Số tờ BĐ	
(1)	(2)	(3)	(4)	(5)	(6)	(7)	(8)	(9)
63	Hồ Kim Liên	Tân Quan	100,0	CLN	ONT	255	9	
64	Thiệu Quang Tuyền	Tân Quan	2.000,0	CLN	ONT	110	4	
65	Nguyễn Thị Thanh Tâm	Tân Quan	200,0	CLN	ONT	1381	2	
66	Nguyễn Thị Hồng Phượng	Tân Quan	100,0	CLN	ONT	792	2	
67	Phạm Văn Hồng	Tân Quan	21.989,5	CLN	NKH, PNK	52	4	
68	Phạm Văn Hồng	Tân Quan	18.289,0	CLN	NKH, PNK	73	4 (9 cũ)	
69	Phạm Văn Hồng	Tân Quan	21.097,4	CLN	NKH, PNK	5	4 (9 cũ)	
70	Nguyễn Thị Thanh Tơ	Tân Quan	3.500,0	CLN	SKC	579	2	
71	Nguyễn Thị Thanh Tơ	Tân Quan	700,0	CLN	SKC	581	2	
72	Thiệu Quang Hữu	Tân Quan	2.000,0	CLN	ONT	204	12	
73	Ngô Thị Tư	Tân Quan	200,0	CLN	ONT	221	23	
74	Trần Thị Hoàng Oanh	Tân Quan	300,0	CLN	ONT	223	13	
75	Ngô Thị Hồng Nhung	Tân Quan	300,0	CLN	ONT	982	2	
76	Hồng Thanh Sơn	Tân Quan	100,0	CLN	ONT	30	34	
77	Trương Đình Bằng	Tân Quan	200,0	CLN	ONT	37	5	
78	Nguyễn Văn Giang	Tân Quan	200,0	CLN	ONT	439	4	
79	Nguyễn Thị Thanh Hồng	Tân Quan	600,0	CLN	ONT	437	4	
80	Đỗ Hồng Nga	Tân Quan	57.125,6	CLN	SKC	66	2	
81	Điền Tý	Tân Quan	200,0	CLN	ONT	13	23	
82	Điền Tý	Tân Quan	100,0	CLN	ONT	179	18	
83	Vũ Văn Toanh	Tân Quan	200,0	CLN	ONT	188	15	
84	Cao Thị Lý Quyên	Tân Quan	2.000,0	CLN	ONT	1475	2	
85	Trịnh Văn Huân	Tân Quan	400,0	CLN	ONT	176	20	
86	Võ Minh Phương	Tân Quan	100,0	CLN	ONT	174	2	
87	Nguyễn Võ Tòng	Tân Quan	300,0	CLN	ONT	1929	2	
88	Nguyễn Thị Lệ	Tân Quan	200,0	CLN	ONT	1933	2	
89	Nguyễn Thị Thanh	Tân Quan	200,0	CLN	ONT	1932	2	
90	Nguyễn Thị Hương	Tân Quan	200,0	CLN	ONT	1931	2	
91	Nguyễn Thị Hương	Tân Quan	200,0	CLN	ONT	1930	2	
92	Phạm Đình Tuấn	Tân Quan	300,0	CLN	ONT	369	11	
93	Phạm Đình Tâm	Tân Quan	200,0	CLN	ONT	368	11	
94	Chu Minh Dũng	Tân Quan	500,0	CLN	ONT	112	19	
95	Trần Văn Bót	Tân Quan	600,0	CLN	ONT	155	13	
96	Nguyễn Văn Thành	Tân Quan	100,0	CLN	ONT	1189	2	

STT	Hộ gia đình, cá nhân	Địa chỉ thửa đất (cấp xã)	Diện tích (m <sup>2</sup> )	Loại đất		Thông tin thửa đất		Ghi chú
				Hiện trạng	Xin CMD	Số thửa	Số tờ BĐ	
(1)	(2)	(3)	(4)	(5)	(6)	(7)	(8)	(9)
97	Lê Văn Cảnh	Tân Quan	200,0	CLN	ONT	1384	2	
98	Nguyễn Thị Hồng Nhung	Tân Quan	100,0	CLN	ONT	183	2	
99	Nguyễn Văn Học	Tân Quan	100,0	CLN	ONT	194	2	
100	Vũ Hồng Diệp Anh	Tân Quan	300,0	CLN	ONT	982	2	
101	Nguyễn Quốc Nhạc	Tân Quan	300,0	CLN	ONT	114	13	
102	Vũ Văn Phiên	Tân Quan	1.000,0	CLN	ONT	89	12	
103	Nguyễn Thị Tất	Tân Quan	400,0	CLN	ONT	1745	2	
104	Nguyễn Văn Tú	Tân Quan	200,0	CLN	ONT	100	18	
105	Trần Văn Tạm	Tân Quan	4.000,0	CLN	NKH, PNK	47	17	
106	Nguyễn Minh Hiếu	Tân Quan	100,0	CLN	ONT	337	12	
107	Lê Đình Tài	Tân Quan	200,0	CLN	ONT	488	3	
108	Nguyễn Văn Năm	Tân Quan	400,0	CLN	ONT	1122	2	
109	Lê Văn Quyền	Tân Quan	5.000,0	CLN	ONT	305	2	
110	Trịnh Thị Thảo	Tân Quan	500,0	CLN	ONT	13	3	
111	Nguyễn Duy Hòa	Tân Quan	700,0	CLN	ONT	182	20	
112	Nguyễn Văn Hiếu	Tân Quan	400,0	CLN	ONT	302	18	
113	Đỗ Minh Hiệp	Tân Quan	400,0	CLN	ONT	1195	2	
114	Thị Nít	Tân Quan	1.700,0	CLN	ONT	242	3	
115	Nguyễn Thị Hồng Phượng	Tân Quan	100,0	CLN	ONT	793	2	
116	Nguyễn Văn Đăng	Tân Quan	100,0	CLN	ONT	256	23	
117	Điều Vĩ	Tân Quan	300,0	CLN	ONT	375	11	
118	Nguyễn Văn Song	Tân Quan	100,0	CLN	ONT	300	4	
119	Nguyễn Thanh Hồng	Tân Quan	600,0	CLN	ONT	437	4	
120	Thị Út	Tân Quan	400,0	CLN	ONT	99	11	
121	Mai Thanh Hương	Tân Quan	200,0	CLN	ONT	842	2	
122	Lê Quý Bình	Tân Quan	900,0	CLN	ONT	10	11	
123	Trần Văn Vụ	Tân Quan	5.000,0	CLN	SKC	108	22	
124	Trương Ngọc Liên	Tân Quan	100,0	CLN	ONT	1389	2	
125	Trần Thị Liên	Tân Quan	5.000,0	CLN	SKC	1487	2	
126	Phạm Kỳ Diệu	Tân Quan	300,0	CLN	ONT	979	2	
127	Vũ Thị Bảy	Tân Quan	100,0	CLN	ONT	62	28	
128	Đặng Thị Ngân	Tân Quan	100,0	CLN	ONT	337	12	
129	Đinh Thị Toàn	Tân Quan	300,0	CLN	ONT	147	18	
130	Bùi Thị Hiền	Tân Quan	100,0	CLN	ONT	301	18	
131	Điều Dũng	Tân Quan	400,0	CLN	ONT	264	21	
132	Điều Dũng	Tân Quan	400,0	CLN	ONT	105	21	
133	Trần Thị Thúy Liễu	Tân Quan	300,0	CLN	ONT	514	4	

STT	Hộ gia đình, cá nhân	Địa chỉ thửa đất (cấp xã)	Diện tích (m <sup>2</sup> )	Loại đất		Thông tin thửa đất		Ghi chú
				Hiện trạng	Xin CMD	Số thửa	Số tờ ĐĐ	
(1)	(2)	(3)	(4)	(5)	(6)	(7)	(8)	(9)
134	Trần Thị Thúy Liễu	Tân Quan	300,0	CLN	ONT	498	4	
135	Lương Cao Miên	Tân Quan	200,0	CLN	ONT	110	2	
136	Trần Đình Tuấn	Tân Quan	200,0	CLN	ONT	68	19	
137	Điền Dũng	Tân Quan	400,0	CLN	ONT	233	21	
138	Võ Thị Thu Thủy	Tân Quan	500,0	CLN	ONT	399	31	
139	Võ Thị Thu Thủy	Tân Quan	1.000,0	CLN	ONT	38	17	
140	Vũ Xuân Bàn	Tân Quan	200,0	CLN	ONT	205	12	
141	Nguyễn Thị Khánh	Tân Quan	200,0	CLN	ONT	332	11	
142	Lê Văn Điệp	Tân Quan	200,0	CLN	ONT	450	3	
143	Vũ Lưu	Tân Quan	100,0	CLN	ONT	180	20	
144	Vũ Lưu	Tân Quan	200,0	CLN	ONT	177	20	
145	Nguyễn Văn Học	Tân Quan	100,0	CLN	ONT	194	1	
146	Vũ Lưu	Tân Quan	200,0	CLN	ONT	178	20	
147	Nguyễn Hùng Vương	Tân Quan	200,0	CLN	ONT	78	8	
148	Từ Trung Hiếu	Tân Quan	400,0	CLN	ONT	272	18	
149	Nguyễn Thị Năm	Tân Quan	1.600,0	CLN	ONT	354	6	
150	Hồ Thanh Tâm	Tân Quan	1.000,0	CLN	ONT	97	6	
151	Vũ Thị Xoa	Tân Quan	1.000,0	CLN	ONT	96	6	
152	Vũ Thị Xiêm	Tân Quan	1.000,0	CLN	ONT	99	6	
153	Vũ Thị Xiêm	Tân Quan	1.000,0	CLN	ONT	100	6	
154	Nguyễn Thị Nguyên	Tân Quan	1.000,0	CLN	ONT	98	6	
155	Nguyễn Thị Thu Thủy	Tân Quan	1.000,0	CLN	ONT	98	6	
156	Nguyễn Văn Trường	Tân Quan	15.000,0	CLN	SKC	204	12	
157	Điền Lực	Tân Quan	200,0	CLN	ONT	136	11	
158	Thị Gái	Tân Quan	300,0	CLN	ONT	372	11	
159	Thị Diệu	Tân Quan	400,0	CLN	ONT	379	11	
160	Nguyễn Văn Hải	Tân Quan	200,0	CLN	ONT	1349	4	
161	Hà Thị Tươi	Tân Quan	200,0	CLN	ONT	1347	4	
162	Trịnh Thị Hoa	Tân Quan	200,0	CLN	ONT	1348	4	
163	Thị Hương	Tân Quan	700,0	CLN	ONT	165 (155 cũ)	03 (07 cũ)	
164	Nguyễn Thị Loan	Tân Quan	300,0	CLN	ONT	1270	2	
165	Lê Xuân Đà	Tân Quan	300,0	CLN	ONT	34	20	
166	Trần Văn Toàn	Tân Quan	200,0	CLN	ONT	100	27	
167	Phạm Thị Hương	Tân Quan	100,0	CLN	ONT	2	23	
168	Nguyễn Minh Châu	Tân Quan	300,0	CLN	ONT	6	17	
169	Nguyễn Minh Đức	Tân Quan	300,0	CLN	ONT	1607	4	



STT	Hộ gia đình, cá nhân	Địa chỉ thửa đất (cấp xã)	Diện tích (m <sup>2</sup> )	Loại đất		Thông tin thửa đất		Ghi chú
				Hiện trạng	Xin CMD	Số thửa	Số tờ BĐ	
(1)	(2)	(3)	(4)	(5)	(6)	(7)	(8)	(9)
170	Trịnh Thị Nhí	Tân Quan	100,0	CLN	ONT	287	4	
171	Phùng Thị Hồng Vân	Tân Quan	200,0	CLN	ONT	355	11	
172	Lê Thị Bình	Tân Quan	200,0	CLN	ONT	245	7	
173	Lê Thị Bình	Tân Quan	200,0	CLN	ONT	112	2	
174	Lê Thị Bình	Tân Quan	100,0	CLN	ONT	23	9	
175	Lê Văn Điệp	Tân Quan	300,0	CLN	ONT	450	3	
176	Lê Sỹ Hải	Tân Quan	100,0	CLN	ONT	27	13	
177	Bùi Thị Oanh	Tân Quan	200,0	CLN	ONT	1492	2	
178	Bùi Thị Oanh	Tân Quan	200,0	CLN	ONT	1491	2	
179	Hàn Thị Chiến	Tân Quan	200,0	CLN	ONT	799	2	
180	Phạm Thị Tập	Tân Quan	400,0	CLN	ONT	18	10	
181	Nguyễn Thị Tơ	Tân Quan	1.000,0	CLN	ONT	66	19	
182	Trần Văn Nhật	Tân Quan	400,0	CLN	ONT	111	7	
183	Nguyễn Hồng Phúc	Tân Quan	200,0	CLN	ONT	355	11	
184	Phạm Thị Hương	Tân Quan	100,0	CLN	ONT	2	23	
185	Thị Nhung	Tân Quan	300,0	CLN	ONT	142	15	
186	Hồng Thanh Sơn	Tân Quan	100,0	CLN	ONT	30	34	
187	Nguyễn Văn Tới	Tân Quan	100,0	CLN	ONT	395	23	
188	Bùi Tất Thành	Tân Quan	200,0	CLN	ONT	102	18	
189	Trịnh Thị Mùi	Tân Quan	100,0	CLN	ONT	14	25	
190	Đình Văn Vương	Tân Quan	100,0	CLN	ONT	13	25	
191	Vũ Mạnh Tường	Tân Quan	100,0	CLN	ONT	187	20	
192	Nguyễn Thị Xúy	Tân Quan	400,0	CLN	ONT	43	34	
193	Nguyễn Hữu Lộc	Tân Quan	500,0	CLN	ONT	566	2	
194	Phan Tuyết Vân	Tân Quan	200,0	CLN	ONT	361	13	
195	Nguyễn Thị Kim Phượng	Tân Quan	300,0	CLN	ONT	364	13	
196	Nguyễn Thị Kim Phượng	Tân Quan	400,0	CLN	ONT	359	13	
197	Nguyễn Văn Toàn	Tân Quan	200,0	CLN	ONT	100	27	
198	Nguyễn Thị Mỹ Nhung	Tân Quan	400,0	CLN	ONT	130	13	
199	Bùi Minh Thâm	Tân Quan	400,0	CLN	ONT	25	15	
200	Nguyễn Văn Phúc	Tân Quan	200,0	CLN	ONT	13	24	
201	Đặng Quốc Toàn	Tân Quan	2.638,2	LUK	CLN	215	3	
202	Nguyễn Thị Thanh Tơ	Tân Quan	12.840,0	CLN	SKC	579	2	
203	Đỗ Văn Quang	Tân Quan	600,0	CLN	ONT	105	4	
204	Phan Thị Thu Hằng	Tân Quan	600,0	CLN	ONT	423	4	
205	Trần Quốc Việt; Nguyễn Thị Liên	Tân Quan	2.500,0	CLN	ONT	39	21	

STT	Hộ gia đình, cá nhân	Địa chỉ thửa đất (cấp xã)	Diện tích (m <sup>2</sup> )	Loại đất		Thông tin thửa đất		Ghi chú
				Hiện trạng	Xin CMD	Số thửa	Số tờ BĐ	
(1)	(2)	(3)	(4)	(5)	(6)	(7)	(8)	(9)
206	Hồ Văn Thuận	Tân Quan	200,0	CLN	ONT	363	6	
<b>XII</b>	<b>Xã Thanh An</b>		<b>266.634,1</b>					
1	Nguyễn Văn Long	Thanh An	200,0	CLN	ONT	319	28	
2	Bùi Thị Phương	Thanh An	200,0	CLN	ONT	407	44	
3	Phạm Văn Tĩnh	Thanh An	200,0	CLN	ONT	135	15	
4	Đỗ Văn Mười	Thanh An	200,0	CLN	ONT	138	15	
5	Trần Xuân Tình	Thanh An	200,0	CLN	ONT	523	25	
6	Trần Cao Quý	Thanh An	100,0	CLN	ONT	530	11	
7	Vũ Thị Huân	Thanh An	200,0	CLN	ONT	278	10	
8	Ngô Văn Nguyên	Thanh An	500,0	CLN	ONT	75	28	
9	Nguyễn Thị Tiến	Thanh An	200,0	CLN	ONT	713	25	
10	Hồ Đức Khánh	Thanh An	200,0	CLN	ONT	688	32	
11	Lý Thị Mai	Thanh An	400,0	CLN	ONT	74	16	
12	Võ Trung Hiếu	Thanh An	200,0	CLN	ONT	504	11	
13	Phạm Thị Diện	Thanh An	200,0	CLN	ONT	360	5	
14	Phạm Thị Tròn	Thanh An	100,0	CLN	ONT	63	15	
15	Nguyễn Duy Khai	Thanh An	400,0	CLN	ONT	485	42	
16	Trần Thị Hạnh	Thanh An	200,0	CLN	ONT	218	10	
17	Phạm Thị Nhanh	Thanh An	200,0	CLN	ONT	25	5	
18	Nguyễn Văn Nam	Thanh An	100,0	CLN	ONT	326	4	
19	Hà Văn Trường	Thanh An	300,0	CLN	ONT	282	32	
20	Nguyễn Văn Thành	Thanh An	500,0	CLN	ONT	87	40	
21	Nguyễn Văn Thành	Thanh An	200,0	CLN	ONT	119	40	
22	Lê Thị Cảnh	Thanh An	200,0	CLN	ONT	114	20	
23	Đoàn Thị Hợi	Thanh An	200,0	CLN	ONT	342	4	
24	Đình Văn Nhon	Thanh An	200,0	CLN	ONT	427	4	
25	Nguyễn Thanh Sơn	Thanh An	300,0	CLN	ONT	96	36	
26	Lê Thị Lan	Thanh An	400,0	CLN	ONT	431	10	
27	Nguyễn Thị Kim Liên	Thanh An	200,0	CLN	ONT	88	25	
28	Phạm Tấn Tâm	Thanh An	300,0	CLN	ONT	213	36	
29	Đình Thị Xuân	Thanh An	100,0	CLN	ONT	29	20	
30	Bùi Thị Phương	Thanh An	200,0	CLN	ONT	178	15	
31	Bùi Thị Phương	Thanh An	200,0	CLN	ONT	174	15	
32	Đình Thị Xuân	Thanh An	100,0	CLN	ONT	47	20	
33	Cao Thị Hiền	Thanh An	100,0	CLN	ONT	226	25	
34	Cao Văn Kỳ	Thanh An	300,0	CLN	ONT	797	25	
35	Nguyễn Tuấn Anh	Thanh An	300,0	CLN	ONT	97	37	

STT	Hộ gia đình, cá nhân	Địa chỉ thửa đất (cấp xã)	Diện tích (m <sup>2</sup> )	Loại đất		Thông tin thửa đất		Ghi chú
				Hiện trạng	Xin CMD	Số thửa	Số tờ ĐĐ	
(1)	(2)	(3)	(4)	(5)	(6)	(7)	(8)	(9)
36	Trần Thị Út	Thanh An	300,0	CLN	ONT	160	42	
37	Trần Xuân Tịnh	Thanh An	200,0	CLN	ONT	523	5	
38	Lê Thị Quang	Thanh An	100,0	CLN	ONT	799	42	
39	Trần Thị Liên	Thanh An	200,0	CLN	ONT	146	15	
40	Đào Thị Duyên	Thanh An	200,0	CLN	ONT	537	32	
41	Nguyễn Thanh Tùng	Thanh An	200,0	CLN	ONT	74	15	
42	Lê Xuân Tiến	Thanh An	200,0	CLN	ONT	125	36	
43	Nguyễn Thùy Hương	Thanh An	100,0	CLN	ONT	178	19	
44	Nguyễn Văn Bình	Thanh An	500,0	CLN	ONT	55	13	
45	Nguyễn Thị Thanh Ngân	Thanh An	200,0	CLN	ONT	429	10	
46	Bùi Thị Phương	Thanh An	200,0	CLN	ONT	177	15	
47	Nguyễn Thị Phương	Thanh An	200,0	CLN	ONT	176	15	
48	Lê Sỹ Hải	Thanh An	200,0	CLN	ONT	175	15	
49	Trần Hữu Vũ	Thanh An	200,0	CLN	ONT	169	15	
50	Đoàn Đức Đề	Thanh An	400,0	CLN	ONT	329	44	
51	Phạm Thị Xinh	Thanh An	500,0	CLN	ONT	201	25	
52	Trần Quốc Dũng	Thanh An	200,0	CLN	ONT	644	32	
53	Phạm Thị Quỳnh	Thanh An	200,0	CLN	ONT	800	42	
54	Đặng Thanh Tuấn	Thanh An	200,0	CLN	ONT	801	42	
55	Bùi Thị Phương	Thanh An	200,0	CLN	ONT	802	42	
56	Lê Thị Hồng An	Thanh An	1.400,0	CLN	ONT	497	5	
57	Đỗ Văn Hak	Thanh An	9.270,0	LUK	CLN	78	26	
58	Nguyễn Văn Vinh	Thanh An	200,0	CLN	ONT	154	4	
59	Nguyễn Kim Loan	Thanh An	200,0	CLN	ONT	555	42	
60	Huỳnh Trọng Nghĩa	Thanh An	200,0	CLN	ONT	715	4	
61	Cao Tiến Long	Thanh An	300,0	CLN	ONT	104	8	
62	Trần Văn Quý	Thanh An	500,0	CLN	ONT	21	22	
63	Nguyễn Văn Tài	Thanh An	100,0	CLN	ONT	451	25	
64	Đỗ Văn Quyết	Thanh An	500,0	CLN	ONT	481	32	
65	Nguyễn Thanh Sơn	Thanh An	200,0	CLN	ONT	96	36	
66	Trịnh Công Thương	Thanh An	200,0	CLN	ONT	100	7	
67	Nguyễn Thị Mai Anh	Thanh An	200,0	CLN	ONT	617	11	
68	Nguyễn Minh Thành	Thanh An	500,0	CLN	ONT	253	10	
69	Phạm Văn Giàu	Thanh An	200,0	CLN	ONT	279	28	
70	Lê Quốc Việt	Thanh An	200,0	CLN	ONT	533	32	
71	Nguyễn Trọng Hoa	Thanh An	200,0	CLN	ONT	353	4	
72	Cao Tiến Long	Thanh An	300,0	CLN	ONT	105	8	

STT	Hộ gia đình, cá nhân	Địa chỉ thửa đất (cấp xã)	Diện tích (m <sup>2</sup> )	Loại đất		Thông tin thửa đất		Ghi chú
				Hiện trạng	Xin CMD	Số thửa	Số tờ BĐ	
(1)	(2)	(3)	(4)	(5)	(6)	(7)	(8)	(9)
73	Nguyễn Kim Châu	Thanh An	200,0	CLN	ONT	189	33	
74	Lê Thị Lan	Thanh An	200,0	CLN	ONT	171	15	
75	Lê Đình Minh	Thanh An	100,0	CLN	ONT	325	4	
76	Lê Thị Thanh	Thanh An	200,0	CLN	ONT	124	20	
77	Nguyễn Văn Đoàn	Thanh An	200,0	CLN	ONT	517	32	
78	Trương Công Dũng	Thanh An	200,0	CLN	ONT	12	16	
79	Trần Hồng Phương	Thanh An	200,0	CLN	ONT	46	14	
80	Nguyễn Thị Bội	Thanh An	200,0	CLN	ONT	197	28	
81	Lê Thị Hương	Thanh An	300,0	CLN	ONT	518	44	
82	Nguyễn Văn Thành	Thanh An	200,0	CLN	ONT	400	25	
83	Trịnh Văn Ổ	Thanh An	200,0	CLN	ONT	48	31	
84	Đặng Văn Hòa	Thanh An	300,0	CLN	ONT	400	10	
85	Vũ Đình Sỹ	Thanh An	100,0	CLN	ONT	107	20	
86	Hà Văn Trường	Thanh An	200,0	CLN	ONT	282	32	
87	Võ Văn Viễn	Thanh An	300,0	CLN	ONT	118	11	
88	Đặng Thu Cẩm Vân	Thanh An	200,0	CLN	ONT	41	18	
89	Nguyễn Thọ Tiến	Thanh An	200,0	CLN	ONT	470	32	
90	Nguyễn Thị Kim Hậu	Thanh An	200,0	CLN	ONT	427	10	
91	Trương Hồng Sơn	Thanh An	300,0	CLN	ONT	21	24	
92	Dương Hoàng Nghĩa	Thanh An	200,0	CLN	ONT	32	37	
93	Nguyễn Đức Cường	Thanh An	200,0	CLN	ONT	249	19	
94	Đỗ Văn Hak	Thanh An	2.838,0	LUK	CLN	9	29	
95	Đỗ Văn Hak	Thanh An	2.294,0	LUK	CLN	26	29	
96	Tạ Đức Tấn	Thanh An	500,0	CLN	ONT	51	9	
97	Lê Văn Đua	Thanh An	200,0	CLN	ONT	483	28	
98	Phạm Văn Đứng	Thanh An	200,0	CLN	ONT	785	4	
99	Hoàng Văn Hiến	Thanh An	200,0	CLN	ONT	561	32	
100	Nguyễn Thị Hồng Xuân	Thanh An	200,0	CLN	ONT	147	26	
101	Cao Tiến Long	Thanh An	300,0	CLN	ONT	103	8	
102	Trương Văn Cần	Thanh An	300,0	CLN	ONT	127	9	
103	Lê Viết Thương	Thanh An	300,0	CLN	ONT	604	36	
104	Nguyễn Văn Tỷ	Thanh An	100,0	CLN	ONT	129	22	
105	Lại Thị Hòa	Thanh An	300,0	CLN	ONT	207	4	
106	Trần Phú Dương	Thanh An	200,0	CLN	ONT	13	19	
107	Vũ Thành Phương	Thanh An	100,0	CLN	ONT	204	30	
108	Nguyễn Ngọc Hạnh	Thanh An	200,0	CLN	ONT	437	36	
109	Đặng Sơn Lâm	Thanh An	300,0	CLN	ONT	40	18	

STT	Hộ gia đình, cá nhân	Địa chỉ thửa đất (cấp xã)	Diện tích (m <sup>2</sup> )	Loại đất		Thông tin thửa đất		Ghi chú
				Hiện trạng	Xin CMD	Số thửa	Số tờ BĐ	
(1)	(2)	(3)	(4)	(5)	(6)	(7)	(8)	(9)
110	Nguyễn Trường Giang	Thanh An	300,0	CLN	ONT	21	37	
111	Nguyễn Tiến Hùng	Thanh An	300,0	CLN	ONT	566	36	
112	Lương Đức Sản	Thanh An	400,0	CLN	ONT	58	15	
113	Thái Văn Đức	Thanh An	200,0	CLN	ONT	238	10	
114	Trần Thị Kim Phượng	Thanh An	100,0	CLN	ONT	244	10	
115	Đình Văn Nhon	Thanh An	200,0	CLN	ONT	328	5	
116	Trần Ngọc Việt	Thanh An	200,0	CLN	ONT	529	11	
117	Hoàng Thị Lương	Thanh An	100,0	CLN	ONT	76	36	
118	Hoàng Thị Lương	Thanh An	300,0	CLN	ONT	148	42	
119	Phạm Thị Hương	Thanh An	200,0	CLN	ONT	563	32	
120	Nguyễn Thị Diệu Hiền	Thanh An	300,0	CLN	ONT	121	28	
121	Nguyễn Thị Minh Hương	Thanh An	200,0	CLN	ONT	559	32	
122	Đỗ Văn Hak	Thanh An	7.635,0	LUK	CLN	96	26	
123	Đỗ Văn Hak	Thanh An	6.434,0	LUK	CLN	77	26	
124	Đỗ Văn Thắng	Thanh An	300,0	CLN	ONT	216	10	
125	Tô Vĩnh Bình	Thanh An	200,0	CLN	ONT	59	20	
126	Dương Văn Lá	Thanh An	200,0	CLN	ONT	459	10	
127	Lê Xuân Công	Thanh An	100,0	CLN	ONT	57	20	
128	Phạm Văn Sơn	Thanh An	500,0	CLN	ONT	17	42	
129	Lê Nhật Linh	Thanh An	200,0	CLN	ONT	36	8	
130	Hà Thị Thanh	Thanh An	200,0	CLN	ONT	346	32	
131	Lê Thị Cảnh	Thanh An	300,0	CLN	ONT	252	19	
132	Trần văn sinh	Thanh An	600,0	CLN	ONT	150	33	
133	Đào Văn Thành	Thanh An	300,0	CLN	ONT	144	25	
134	Nguyễn Hoàng Hào	Thanh An	200,0	CLN	ONT	328	11	
135	Cao Tiến Long	Thanh An	100,0	CLN	ONT	103	8	
136	Thị Phú	Thanh An	100,0	CLN	ONT	720	5	
137	Vy Thị Hồng Thức	Thanh An	200,0	CLN	ONT	461	36	
138	Hồ Tấn Hường	Thanh An	200,0	CLN	ONT	98	13	
139	Ngô Văn Thắng	Thanh An	200,0	CLN	ONT	813	42	
140	Nguyễn Văn Sáng	Thanh An	100,0	CLN	ONT	814	42	
141	Đỗ Như Thanh	Thanh An	200,0	CLN	ONT	43	21	
142	Chu văn Thuật	Thanh An	100,0	CLN	ONT	670	11	
143	Văn Tấn Tài	Thanh An	200,0	CLN	ONT	106	30	
144	Nguyễn Sinh	Thanh An	500,0	CLN	ONT	4	8	
145	Cao Toàn Trung	Thanh An	100,0	CLN	ONT	189	30	
146	Bùi Xuân Sơn	Thanh An	500,0	CLN	ONT	19	11	

STT	Hộ gia đình, cá nhân	Địa chỉ thửa đất (cấp xã)	Diện tích (m <sup>2</sup> )	Loại đất		Thông tin thửa đất		Ghi chú
				Hiện trạng	Xin CMD	Số thửa	Số tờ ĐĐ	
(1)	(2)	(3)	(4)	(5)	(6)	(7)	(8)	(9)
147	Bùi Xuân Sơn	Thanh An	100,0	CLN	ONT	20	11	
148	Trần Trọng Ngọ	Thanh An	400,0	CLN	ONT	118	28	
149	Vũ Thanh Từ	Thanh An	100,0	CLN	ONT	382	28	
150	Nguyễn Chí Thiện	Thanh An	500,0	CLN	ONT	197	30	
151	Nguyễn Thị Phương Lan	Thanh An	100,0	CLN	ONT	618	25	
152	Tổng Văn Phẩm	Thanh An	100,0	CLN	ONT	172	10	
153	Ngô Văn Có	Thanh An	300,0	CLN	ONT	75	28	
154	Trương Hồng Vy	Thanh An	300,0	CLN	ONT	207	4	
155	Lê Thị Thi	Thanh An	100,0	CLN	ONT	248	19	
156	Nguyễn Văn Chung	Thanh An	200,0	CLN	ONT	142	13	
157	Trần Ngọc Đức	Thanh An	200,0	CLN	ONT	160	13	
158	Trần Ngọc Đức	Thanh An	200,0	CLN	ONT	161	13	
159	Nguyễn Nam Hải	Thanh An	500,0	CLN	ONT	68	33	
160	Lê Vĩnh Nghi	Thanh An	500,0	CLN	ONT	292	25	
161	Trần Văn Sỹ	Thanh An	500,0	CLN	ONT	11	10	
162	Nguyễn Ngọc Hưng	Thanh An	400,0	CLN	ONT	183	10	
163	Trần Ngọc Đức	Thanh An	200,0	CLN	ONT	163	13	
164	Trần Ngọc Đức	Thanh An	200,0	CLN	ONT	168	13	
165	Phạm Thị Hiền	Thanh An	400,0	CLN	ONT	6	30	
166	Lê Xuân Phước	Thanh An	100,0	CLN	ONT	68	9	
167	Nguyễn Đức Lợi	Thanh An	100,0	CLN	ONT	147	5	
168	Nguyễn Thị Chung	Thanh An	100,0	CLN	ONT	481	28	
169	Nguyễn Thị Mai Anh	Thanh An	200,0	CLN	ONT	617	11	
170	Lê Thanh Tùng	Thanh An	500,0	CLN	ONT	36	20	
171	Nguyễn Đức Thuận	Thanh An	500,0	CLN	ONT	56	8	
172	Trần Ngọc Đức	Thanh An	300,0	CLN	ONT	156	13	
173	Trần Ngọc Đức	Thanh An	300,0	CLN	ONT	157	13	
174	Nguyễn Đức Thuận	Thanh An	500,0	CLN	ONT	53	8	
175	Hà Văn Tám	Thanh An	100,0	CLN	ONT	353	32	
176	Trần Văn Chiên	Thanh An	200,0	CLN	ONT	339	4	
177	Phan Ngọc Thịnh	Thanh An	100,0	CLN	ONT	152	15	
178	Lê Vĩnh Nghi	Thanh An	500,0	CLN	ONT	199	25	
179	Phan Ngọc Khuê	Thanh An	100,0	CLN	ONT	151	15	
180	Huỳnh Văn Phụng	Thanh An	200,0	CLN	ONT	25	31	
181	Lưu Văn Đáng	Thanh An	100,0	CLN	ONT	815	42	
182	Trần Chí Linh	Thanh An	200,0	CLN	ONT	193	2	
183	Nguyễn Văn Hoàng	Thanh An	200,0	CLN	ONT	80	40	

STT	Hộ gia đình, cá nhân	Địa chỉ thửa đất (cấp xã)	Diện tích (m <sup>2</sup> )	Loại đất		Thông tin thửa đất		Ghi chú
				Hiện trạng	Xin CMD	Số thửa	Số tờ BĐ	
(1)	(2)	(3)	(4)	(5)	(6)	(7)	(8)	(9)
184	Thiều Quang Sơn	Thanh An	200,0	CLN	ONT	688	4	
185	Trịnh Thị Thủy	Thanh An	400,0	CLN	ONT	47	31	
186	Nguyễn Văn Hoàn	Thanh An	400,0	CLN	ONT	10	15	
187	Điền Ninh	Thanh An	500,0	CLN	ONT	142	2	
188	Điền Ninh	Thanh An	500,0	CLN	ONT	8	5	
189	Trần Công Ly	Thanh An	100,0	CLN	ONT	614	36	
190	Trần Công Ly	Thanh An	500,0	CLN	ONT	134	36	
191	Đặng Thị Nhung	Thanh An	100,0	CLN	ONT	96	33	
192	Thái Hoàng Định	Thanh An	500,0	CLN	ONT	157	4	
193	Trần Ngọc Đức	Thanh An	200,0	CLN	ONT	158	13	
194	Trần Ngọc Đức	Thanh An	200,0	CLN	ONT	159	13	
195	Thái Hoàng Định	Thanh An	500,0	CLN	ONT	379	4	
196	Đỗ Danh Khánh	Thanh An	200,0	CLN	ONT	597	11	
197	Nguyễn Văn Quang	Thanh An	82,0	CLN	ONT	342	25	
198	Trần Văn Minh	Thanh An	200,0	CLN	ONT	179	15	
199	Dương Văn Công	Thanh An	500,0	CLN	ONT	85	40	
200	Nguyễn Thương	Thanh An	300,0	CLN	ONT	81	33	
201	Nguyễn Thanh An	Thanh An	200,0	CLN	ONT	22	37	
202	Nguyễn Thanh An	Thanh An	200,0	CLN	ONT	199	32	
203	Lê Vĩnh Nghi	Thanh An	500,0	CLN	ONT	83	11	
204	Lê Vĩnh Nghi	Thanh An	500,0	CLN	ONT	96	8	
205	Tổng Văn Phẩm	Thanh An	200,0	CLN	ONT	172	10	
206	Trần Hoài Nam	Thanh An	100,0	CLN	ONT	106	10	
207	Lê Đình Sơn	Thanh An	200,0	CLN	ONT	37	20	
208	Đỗ Đức Dĩnh	Thanh An	600,0	CLN	ONT	72	20	
209	Trần Thị Bình	Thanh An	200,0	CLN	ONT	602	25	
210	Huỳnh Thị Noi	Thanh An	400,0	CLN	ONT	11	22	
211	Trần Ngọc Đức	Thanh An	300,0	CLN	ONT	155	13	
212	Trần Ngọc Đức	Thanh An	200,0	CLN	ONT	162	13	
213	Trần Ngọc Đức	Thanh An	100,0	CLN	ONT	45	13	
214	Phạm Quốc Trung	Thanh An	400,0	CLN	ONT	842	4	
215	Hồ Văn Sáng	Thanh An	700,0	CLN	ONT	72	38	
216	Đặng Sơn Lâm	Thanh An	200,0	CLN	ONT	40	18	
217	Phan Thị Kim Loan	Thanh An	600,0	CLN	ONT	116	15	
218	Phan Thị Kim Loan	Thanh An	1.600,0	CLN	ONT	876	5	
219	Vũ Hùng Cường	Thanh An	900,0	CLN	ONT	59	38	
220	Vũ Hùng Cường	Thanh An	1.600,0	CLN	ONT	35	40	

STT	Hộ gia đình, cá nhân	Địa chỉ thửa đất (cấp xã)	Diện tích (m <sup>2</sup> )	Loại đất		Thông tin thửa đất		Ghi chú
				Hiện trạng	Xin CMD	Số thửa	Số tờ ĐĐ	
(1)	(2)	(3)	(4)	(5)	(6)	(7)	(8)	(9)
221	Nguyễn Thị Liên	Thanh An	400,0	CLN	ONT	651	04	
222	Hoàng Thị Hải	Thanh An	200,0	CLN	ONT	464	04	
223	Nguyễn Văn Đức	Thanh An	100,0	CLN	ONT	237	33	
224	Nguyễn Thị Lan	Thanh An	900,0	CLN	ONT	315	2	
225	Vàng Đức Tuấn	Thanh An	900,0	CLN	ONT	107	5	
226	Dư Đức Trụ	Thanh An	200,0	CLN	ONT	428	10	
227	Trần Thị Thu	Thanh An	900,0	CLN	ONT	26	15	
228	Nguyễn Thị Loan	Thanh An	200,0	CLN	ONT	519	44	
229	Nguyễn Thị Loan	Thanh An	800,0	CLN	ONT	305	44	
230	Trình Văn Sánh	Thanh An	700,0	CLN	ONT	208	33	
231	Nguyễn Thị Hải Anh	Thanh An	200,0	CLN	ONT	165	13	
232	Trần Văn Huy	Thanh An	200,0	CLN	ONT	167	13	
233	Huỳnh Kim Tân	Thanh An	200,0	CLN	ONT	166	13	
234	Phạm Đình Hiền	Thanh An	200,0	CLN	ONT	164	13	
235	Thị Bé	Thanh An	200,0	CLN	ONT	20	32	
236	Nguyễn Đức Dung	Thanh An	400,0	CLN	ONT	344	4	
237	Phan Thị Kim Loan	Thanh An	500,0	CLN	ONT	204	16	
238	Phan Thị Kim Loan	Thanh An	300,0	CLN	ONT	423	40	
239	Điều Lạc	Thanh An	100,0	CLN	ONT	166	34	
240	Đình Văn Thanh	Thanh An	400,0	CLN	ONT	555	5	
241	Nguyễn Duy Khánh	Thanh An	200,0	CLN	ONT	102	16	
242	Ngô Thị Mơ	Thanh An	200,0	CLN	ONT	158	34	
243	Phan Thị Kim Loan	Thanh An	1.700,0	CLN	ONT	1126	32	
244	Mai Xuân Đồi	Thanh An	100,0	CLN	ONT	366	4	
245	Lê Đăng Quang	Thanh An	100,0	CLN	ONT	198	4	
246	Lê Quang Dương	Thanh An	300,0	CLN	ONT	187	34	
247	Điều Phiêm	Thanh An	400,0	CLN	ONT	7	34	
248	Nguyễn Thanh Tuấn	Thanh An	100,0	CLN	ONT	464	32	
249	Nguyễn Thị Hạnh	Thanh An	600,0	CLN	ONT	71	11	
250	Lê Đức Hoan	Thanh An	200,0	CLN	ONT	187	33	
251	Nguyễn Thị Ty	Thanh An	300,0	CLN	ONT	519	28	
252	Nguyễn Văn Lưu	Thanh An	300,0	CLN	ONT	16	37	
253	Ngô Hùng	Thanh An	200,0	CLN	ONT	11	10	
254	Phạm Viết Lâm	Thanh An	300,0	CLN	ONT	608	25	
255	Điều Múp	Thanh An	100,0	CLN	ONT	132	22	
256	Nguyễn Duy Thanh	Thanh An	1.000,0	CLN	ONT	19	11	
257	Nguyễn Duy Thanh	Thanh An	1.000,0	CLN	ONT	20	11	



STT	Hộ gia đình, cá nhân	Địa chỉ thửa đất (cấp xã)	Diện tích (m <sup>2</sup> )	Loại đất		Thông tin thửa đất		Ghi chú
				Hiện trạng	Xin CMD	Số thửa	Số tờ BĐ	
(1)	(2)	(3)	(4)	(5)	(6)	(7)	(8)	(9)
258	Đỗ Văn Hak	Thanh An	2.278,0	LUK	CLN	108	26	
259	Phạm Thanh Hoài	Thanh An	200,0	CLN	ONT	211	28	
260	Phạm Thanh Hoài	Thanh An	200,0	CLN	ONT	214	28	
261	Nguyễn Công Phương	Thanh An	400,0	CLN	ONT	6	36	
262	Phạm Thị Thương	Thanh An	200,0	CLN	ONT	720	5	
263	Nguyễn Văn Khương	Thanh An	200,0	CLN	ONT	124	9	
264	Nguyễn Thị Vân	Thanh An	500,0	CLN	ONT	259	30	
265	Nguyễn Văn Hoàn	Thanh An	200,0	CLN	ONT	62	28	
266	Lê Phú Trung	Thanh An	300,0	CLN	ONT	110	28	
267	Trương Văn Tiêm	Thanh An	100,0	CLN	ONT	184	30	
268	Trần Văn Tuấn	Thanh An	200,0	CLN	ONT	436	28	
269	Trương Công Trung	Thanh An	400,0	CLN	ONT	327	44	
270	Phạm Thị Quyên	Thanh An	200,0	CLN	ONT	802	25	
271	Trần Mạnh Hà	Thanh An	100,0	CLN	ONT	103	16	
272	Phạm Thanh Xuân	Thanh An	100,0	CLN	ONT	675	25	
273	Phan Trọng Hải	Thanh An	200,0	CLN	ONT	372	4	
274	Nguyễn Sinh	Thanh An	200,0	CLN	ONT	4	8	
275	Hoàng Ngọc Linh	Thanh An	300,0	CLN	ONT	100	39	
276	Mai Thị Sáu	Thanh An	1.600,0	CLN	ONT	361	32	
277	Nguyễn Kim Loan	Thanh An	200,0	CLN	ONT	591	32	
278	Đỗ Văn Hak	Thanh An	5.320,0	LUK	CLN	115	26	
279	Hà Văn Huân	Thanh An	200,0	CLN	ONT	334	32	
280	Hà Văn Tấn	Thanh An	400,0	CLN	ONT	360	32	
281	Phạm Thị Xinh	Thanh An	200,0	CLN	ONT	804	25	
282	Phạm Văn Sinh	Thanh An	200,0	CLN	ONT	1446	32	
283	Lê Xuân	Thanh An	400,0	CLN	ONT	98	15	
284	Phạm Văn Trọng	Thanh An	200,0	CLN	ONT	504	11	
285	Nguyễn Tiến Dũng	Thanh An	2.000,0	CLN	SKC	514	4	
286	Nguyễn Thị Liên	Thanh An	500,0	CLN	ONT	93	15	
287	Nguyễn Thị Liên	Thanh An	1.000,0	CLN	ONT	18	15	
288	Phạm Thanh Xuân	Thanh An	200,0	CLN	ONT	15	37	
289	Võ Thanh Hóa	Thanh An	200,0	CLN	ONT	88	28	
290	Lương Đức Tiền	Thanh An	200,0	CLN	ONT	519	10	
291	Nguyễn Văn Quý	Thanh An	100,0	CLN	ONT	290	33	
292	Dương Văn Nam	Thanh An	800,0	CLN	ONT	133	9	
293	Hồ Tấn Cảnh	Thanh An	300,0	CLN	ONT	85	24	
294	Hà Văn Huân	Thanh An	200,0	CLN	ONT	333	32	

STT	Hộ gia đình, cá nhân	Địa chỉ thửa đất (cấp xã)	Diện tích (m <sup>2</sup> )	Loại đất		Thông tin thửa đất		Ghi chú
				Hiện trạng	Xin CMD	Số thửa	Số tờ ĐĐ	
(1)	(2)	(3)	(4)	(5)	(6)	(7)	(8)	(9)
295	Lê Minh Thìn	Thanh An	500,0	CLN	ONT	605	4	
296	Đậu Thị Hà	Thanh An	200,0	CLN	ONT	92	16	
297	Nguyễn Thanh Phương	Thanh An	200,0	CLN	ONT	549	25	
298	Vương Thị Kim Lan	Thanh An	300,0	CLN	ONT	129	22	
299	Nguyễn Anh Phương	Thanh An	100,0	CLN	ONT	481	32	
300	Nguyễn Khải	Thanh An	500,0	CLN	ONT	47	28	
301	Nguyễn Hồng Khanh	Thanh An	300,0	CLN	ONT	448	28	
302	Lương Đức Tiền	Thanh An	200,0	CLN	ONT	15	15	
303	Lương Đức Tiền	Thanh An	200,0	CLN	ONT	17	15	
304	Nguyễn Thị Đức	Thanh An	1.000,0	CLN	ONT	16	52	
305	Phạm Văn Cường	Thanh An	200,0	CLN	ONT	185	36	
306	Lê Thuận Hồng	Thanh An	200,0	CLN	ONT	169	34	
307	Phạm Thị Xinh	Thanh An	200,0	CLN	ONT	804	25	
308	Nguyễn Thị Loan	Thanh An	360,0	CLN	ONT	519	44	
309	Phạm Quốc Trung	Thanh An	400,0	CLN	ONT	842	4	
310	Nguyễn Công Phương	Thanh An	300,0	CLN	ONT	115	37	
311	Vũ Hùng Cường	Thanh An	700,0	CLN	ONT	114	37	
312	Hà Thị Thủy	Thanh An	200,0	CLN	ONT	310	42	
313	Nguyễn Văn On	Thanh An	100,0	CLN	ONT	422	28	
314	Nguyễn Thị Tâm	Thanh An	200,0	CLN	ONT	198	34	
315	Nguyễn Văn Tín	Thanh An	100,0	CLN	ONT	314	27	
316	Nguyễn Văn Bảo	Thanh An	2.000,0	CLN	ONT	16	13	
317	Nguyễn Minh Tuyền	Thanh An	4.700,0	CLN	ONT	108	15	
318	Hồ Thị Lưu	Thanh An	200,0	CLN	ONT	125	9	
319	Nguyễn Thị Thủy	Thanh An	600,0	CLN	ONT	842	42	
320	Lê Thị Hoa	Thanh An	400,0	CLN	ONT	143	4	
321	Hoàng Hữu Giáp	Thanh An	2.000,0	CLN	ONT	16	8	
322	Thị Phe	Thanh An	5.673,2	LUK	CLN	198	16	
323	Thị Dia	Thanh An	26.905,0	LUA	CLN	113	34	
324	Đỗ Văn Hak	Thanh An	2.627,0	LUK	CLN	122	26	
325	Lý Quyền; Phan Thị Kim Loan	Thanh An	663,0	LUK	CLN	23	35	
326	Phan Thị Kim Loan	Thanh An	5.159,0	LUK	CLN	32	35	
327	Lê Quang Dương	Thanh An	3.300,0	CLN	ONT	79	5	
328	Tạ Mạnh Tiến	Thanh An	1.066,5	LUA	CLN	420	28	
329	Nguyễn Văn Dòm	Thanh An	1.615,5	LUA	CLN	421	28	
330	Lê Thị Lệ	Thanh An	1.405,0	LUA	CLN	611	28	

STT	Hộ gia đình, cá nhân	Địa chỉ thửa đất (cấp xã)	Diện tích (m <sup>2</sup> )	Loại đất		Thông tin thửa đất		Ghi chú
				Hiện trạng	Xin CMD	Số thửa	Số tờ BĐ	
(1)	(2)	(3)	(4)	(5)	(6)	(7)	(8)	(9)
331	Nguyễn Văn Thuyết	Thanh An	1.453,0	LUA	CLN	133	28	
332	Lê Thị Lệ	Thanh An	12.537,0	LUA	CLN	107	34	
333	Điền Đình	Thanh An	4.582,0	LUA	CLN	97	34	
334	Lê Minh Kha	Thanh An	1.008,0	LUK	CLN	612	28	
335	Nguyễn Thị Út	Thanh An	855,2	LUA	CLN	183	32	
336	Lê Lực	Thanh An	4.591,8	LUA	CLN	411	28	
337	Lê Lực	Thanh An	1.021,2	LUA	CLN	409	28	
338	Lê Thái Cảnh	Thanh An	998,0	LUA	CLN	130	28	
339	Cao Văn Hải	Thanh An	2.237,4	LUA	CLN	493	28	
340	Trần Thị Hoa	Thanh An	1.607,0	LUA	CLN	35	37	
341	Điền Ho	Thanh An	8.943,0	LUA	CLN	36	35	
342	Vũ Trọng Tình	Thanh An	1.626,0	LUA	CLN	54	30	
343	Vũ Trọng Tình	Thanh An	2.527,0	LUA	CLN	56	30	
344	Vũ Trọng Tình	Thanh An	1.784,0	LUA	CLN	168	30	
345	Vũ Trọng Tình	Thanh An	3.104,0	LUA	CLN	68	30	
346	Vũ Trọng Tình	Thanh An	1.516,0	LUA	CLN	181	30	
347	Lê Thị Tình	Thanh An	1003,2	LUA	CLN	181	30	
348	Tổng Văn Kính	Thanh An	1.683,0	LUA	CLN	142	28	
349	Bùi Văn Chính	Thanh An	100,0	CLN	ONT	116	8	
350	Nguyễn Thị Thuý Trang và Nguyễn Ngọc Hùng	Thanh An	100,0	CLN	ONT	145	15	
351	Đào Xuân Dự	Thanh An	100,0	CLN	ONT	526	25	
352	Nguyễn Đặng Lợi	Thanh An	1.500,0	HNK	ONT	99	32	
353	Nguyễn Thị Tiến Nguyễn Văn Hải	Thanh An	200,0	CLN	ONT	713	25	
354	Trần Mạnh Hưng	Thanh An	100,0	CLN	ONT	164	33	
355	Thị Hứ	Thanh An	500,0	CLN	ONT	387	13	
356	Nguyễn Văn Bờ	Thanh An	200,0	CLN	ONT	95	15	
357	Phạm Đại Vương	Thanh An	200,0	CLN	ONT	704	25	
358	Ngô Thị Dế	Thanh An	200,0	CLN	ONT	37	10	
359	Phạm Đại Vương	Thanh An	200,0	CLN	ONT	15	61	
360	Trần Trọng Lý	Thanh An	200,0	CLN	ONT	13	3	
361	Lương Xuân Thành	Thanh An	200,0	CLN	ONT	21	10	
362	Vũ Văn Lý	Thanh An	200,0	CLN	ONT	774	25	
363	Lê Thanh Tùng	Thanh An	400,0	CLN	ONT	149	24	
364	Lê Thanh Minh	Thanh An	200,0	CLN	ONT	148	24	
365	Nguyễn Ngọc Trinh	Thanh An	200,0	CLN	ONT	44	38	

STT	Hộ gia đình, cá nhân	Địa chỉ thửa đất (cấp xã)	Diện tích (m <sup>2</sup> )	Loại đất		Thông tin thửa đất		Ghi chú
				Hiện trạng	Xin CMD	Số thửa	Số tờ BĐ	
(1)	(2)	(3)	(4)	(5)	(6)	(7)	(8)	(9)
366	Nguyễn Thị Phương Linh	Thanh An	100,0	CLN	ONT	390	4	
367	Nguyễn Văn Giáp	Thanh An	200,0	CLN	ONT	196	10	
368	Trịnh Hồng Kỳ	Thanh An	200,0	CLN	ONT	247	30	
369	Lê Thị Khởi	Thanh An	100,0	CLN	ONT	118	22	
370	Trần Văn Út	Thanh An	300,0	CLN	ONT	594	28	
371	TRẦN Trọng Tài	Thanh An	300,0	CLN	ONT	264	25	
372	Điền Lê	Thanh An	800,0	CLN	ONT	201	16	
373	Nguyễn Kim Loan	Thanh An	200,0	CLN	ONT	607	32	
374	Vũ Văn Hường	Thanh An	300,0	CLN	ONT	4	36	
375	Nguyễn Thị Hồng Vân	Thanh An	100,0	CLN	ONT	330	27	
376	Nguyễn Thị Hồng Oanh	Thanh An	100,0	CLN	ONT	329	27	
377	Nguyễn Ngọc Anh	Thanh An	100,0	CLN	ONT	328	27	
378	Nguyễn Ngọc Tuấn	Thanh An	100,0	CLN	ONT	331	27	
379	Bùi Thị Hậu	Thanh An	4.835,5	CLN	SKC	462	36	
380	Nguyễn Văn Hoàng	Thanh An	300,0	CLN	ONT	80	40	
381	Nguyễn Văn Hoàng	Thanh An	100,0	CLN	ONT	149	40	
382	Dương Văn Công	Thanh An	300,0	CLN	ONT	210	25	
383	Vũ Thành Phát	Thanh An	200,0	CLN	ONT	382	28	
384	Lê Đình Hà	Thanh An	100,0	CLN	ONT	254	7	
385	TRương Vũ Phương	Thanh An	100,0	CLN	ONT	590	36	
386	Hồ Cường	Thanh An	600,0	CLN	ONT	20	42	
387	Tổng Văn Vũ	Thanh An	200,0	CLN	ONT	1450	32	
388	Lê Thị Hương	Thanh An	400,0	CLN	ONT	118	36	
389	Nguyễn Văn Thành	Thanh An	200,0	CLN	ONT	90	10	
390	Phạm Văn Thao	Thanh An	200,0	CLN	ONT	43	7	
391	Nguyễn Thị Phương Lan	Thanh An	200,0	CLN	ONT	618	25	
392	Bùi Thị Ngọc Hương	Thanh An	400,0	CLN	ONT	119	16	
393	Bùi Thị Ngọc Hương	Thanh An	400,0	CLN	ONT	117	16	
394	Bùi Thị Ngọc Hương	Thanh An	400,0	CLN	ONT	118	16	
395	Trương Công Linh	Thanh An	400,0	CLN	ONT	24	25	
396	Trần Thị Tuyết	Thanh An	200,0	CLN	ONT	285	10	
397	Trần Thị Tuyết	Thanh An	200,0	CLN	ONT	287	10	
398	Trần Thị Tuyết	Thanh An	200,0	CLN	ONT	289	10	
399	Trần Văn Sỹ	Thanh An	400,0	CLN	ONT	11	10	
400	Hồ Lê Minh	Thanh An	100,0	CLN	ONT	64	7	
401	Nguyễn Ngọc Hùng	Thanh An	555,0	NTS	CLN	21	9	
402	Nguyễn Khắc Nghĩa	Thanh An	200,0	CLN	ONT	595	28	

STT	Hộ gia đình, cá nhân	Địa chỉ thửa đất (cấp xã)	Diện tích (m <sup>2</sup> )	Loại đất		Thông tin thửa đất		Ghi chú
				Hiện trạng	Xin CMD	Số thửa	Số tờ ĐĐ	
(1)	(2)	(3)	(4)	(5)	(6)	(7)	(8)	(9)
403	Nguyễn Khắc Nghĩa	Thanh An	200,0	CLN	ONT	564	28	
404	Nguyễn Gia Thanh	Thanh An	500,0	CLN	ONT	337	5	
405	Ngô Hùng	Thanh An	500,0	CLN	ONT	11	10	
406	Nguyễn Văn Nghị	Thanh An	200,0	CLN	ONT	180	10	
407	Nguyễn Văn Thành	Thanh An	200,0	CLN	ONT	1451	32	
408	Bùi Văn Chính	Thanh An	100,0	CLN	ONT	116	8	
409	Lương Trung Kiên	Thanh An	200,0	CLN	ONT	361	11	
410	Lê Xuân Hữu	Thanh An	200,0	CLN	ONT	528	11	
411	Nguyễn Bá Linh	Thanh An	200,0	CLN	ONT	168	13	
412	Cao Thị Thủy	Thanh An	100,0	CLN	ONT	75	29	
413	Lê Viết Lừng	Thanh An	200,0	CLN	ONT	441	28	
414	Ngô Văn Có	Thanh An	500,0	CLN	ONT	75	28	
415	Lương Thị Xuân	Thanh An	200,0	CLN	ONT	647	32	
416	Nguyễn Thanh Phương	Thanh An	200,0	CLN	ONT	549	25	
417	Lê Thị Tinh	Thanh An	200,0	CLN	ONT	395	42	
418	Lâm Quốc Dũng	Thanh An	200,0	CLN	ONT	328	4	
419	Đỗ Đức Minh	Thanh An	400,0	CLN	ONT	511	28	
420	Nguyễn Văn Hào	Thanh An	400,0	CLN	ONT	123	30	
421	Nguyễn Thị Tân	Thanh An	200,0	CLN	ONT	53	28	
422	Nguyễn Văn Hoàn	Thanh An	500,0	CLN	ONT	10	15	
423	Huỳnh Thị Thêm	Thanh An	200,0	CLN	ONT	587	32	
424	Trần Thị Hào	Thanh An	700,0	CLN	ONT	179	40	
425	Nguyễn Minh Thành	Thanh An	1.500,0	HNK	ONT	99	32	
426	Lưu Thị Cẩm Tú	Thanh An	300,0	CLN	ONT	121	29	
427	Nguyễn Thị Thúy Oanh	Thanh An	300,0	CLN	ONT	123	29	
428	Bùi Văn Chính ĐSH Huỳnh Hiếu Phúc	Thanh An	400,0	CLN	ONT	116	8	
429	Trần Khắc Hồ	Thanh An	800,0	CLN	ONT	306	44	
430	Vũ Thị Ngọc Thảo	Thanh An	100,0	CLN	ONT	521	25	
431	Nguyễn Minh Thành	Thanh An	500,0	CLN	ONT	253	10	
432	Phan Thị Kim Loan	Thanh An	500	CLN	ONT	344	27	
433	Lý Quyền	Thanh An	200	CLN	ONT	80	34	
434	Nguyễn Văn Thành; Nguyễn Thị Yến	Thanh An	600,0	CLN	ONT	87	40	
435	Nguyễn Phùng Thiên Nhật	Thanh An	200,0	CLN	ONT	131	16	
<b>XIII</b>	<b>Xã Thanh Bình</b>		<b>688.727,6</b>					
1	Nguyễn Sinh Hiền	Thanh Bình	1.000,0	CLN	ONT	9	9	

STT	Hộ gia đình, cá nhân	Địa chỉ thửa đất (cấp xã)	Diện tích (m <sup>2</sup> )	Loại đất		Thông tin thửa đất		Ghi chú
				Hiện trạng	Xin CMD	Số thửa	Số tờ ĐĐ	
(1)	(2)	(3)	(4)	(5)	(6)	(7)	(8)	(9)
2	Điền Phúc	Thanh Bình	1.000,0	CLN	ONT	113	16	
3	Lưu Thanh Sơn	Thanh Bình	439,7	LUK	CLN	320	23	
4	Lưu Thanh Sơn	Thanh Bình	575,0	LUK	CLN	321	23	
5	Nguyễn Thành Hậu	Thanh Bình	300,0	CLN	ONT	122	35	
6	Phạm Phú Minh	Thanh Bình	200,0	CLN	ONT	105	35	
7	Trương Văn Mười	Thanh Bình	50,0	CLN	ONT	195	36	
8	Lưu Thanh Sơn	Thanh Bình	471,1	LUK	CLN	322	23	
9	Lưu Thanh Sơn	Thanh Bình	1.047,9	LUK	CLN	335	23	
10	Trương Văn Mười	Thanh Bình	250,0	CLN	ONT	196	36	
11	Nguyễn Văn Thành	Thanh Bình	600,0	CLN	ONT	126	42	
12	Điền Vương	Thanh Bình	1.000,0	CLN	ONT	530	23	
13	Đào Văn Nam	Thanh Bình	400,0	CLN	ONT	499	23	
14	Hoàng Thị Ngân Hoa	Thanh Bình	200,0	CLN	ONT	557	23	
15	Nguyễn Thị Văn Lương Ngọc Thạch	Thanh Bình	400,0	CLN	ONT	451	16	
16	Điền Canh	Thanh Bình	400,0	CLN	ONT	268	29	
17	Trương Thị Huệ	Thanh Bình	400,0	CLN	ONT	103	30	
18	Lưu Thanh Sơn	Thanh Bình	1.135,8	LUK	CLN	323	23	
19	Đỗ Đức Kiệt	Thanh Bình	800,0	CLN	ONT	28	35	
20	Tô Duy Huy	Thanh Bình	100,0	CLN	ONT	118	44	
21	Thôi Thị An	Thanh Bình	100,0	CLN	ONT	70	45	
22	Nguyễn Thị Tường Vân	Thanh Bình	300,0	CLN	ONT	203	8	
23	Nguyễn Phục Quyên	Thanh Bình	300,0	CLN	ONT	202	8	
24	Phạm Thị Minh Khuyến	Thanh Bình	400,0	CLN	ONT	10	8	
25	Lưu Thanh Sơn	Thanh Bình	402,1	LUK	CLN	336	23	
26	Phạm Đình Khoa	Thanh Bình	400,0	CLN	ONT	54	9	
27	Phạm Đình Hải	Thanh Bình	100,0	CLN	ONT	55	9	
28	Điền Canh	Thanh Bình	500,0	CLN	ONT	269	9	
29	Phạm Đình Hải	Thanh Bình	1.000,0	CLN	ONT	2	9	
30	Lưu Thanh Sơn	Thanh Bình	673,3	LUK	CLN	225	23	
31	Lưu Thanh Sơn	Thanh Bình	712,3	LUK	CLN	226	23	
32	Lê Văn Rặt	Thanh Bình	400,0	CLN	ONT	295	16	
33	Nhâm Thị Ngọc Ánh	Thanh Bình	300,0	CLN	ONT	10	16	
34	Hạ Minh Hùng	Thanh Bình	400,0	CLN	ONT	198	16	
35	Điền Thu Hà	Thanh Bình	300,0	CLN	ONT	365	16	
36	Trần Văn Trường	Thanh Bình	400,0	CLN	ONT	73	16	
37	Lưu Thanh Sơn	Thanh Bình	717,4	LUK	CLN	207	23	

STT	Hộ gia đình, cá nhân	Địa chỉ thửa đất (cấp xã)	Diện tích (m <sup>2</sup> )	Loại đất		Thông tin thửa đất		Ghi chú
				Hiện trạng	Xin CMD	Số thửa	Số tờ ĐĐ	
(1)	(2)	(3)	(4)	(5)	(6)	(7)	(8)	(9)
38	Lưu Thanh Sơn	Thanh Bình	579,4	LUK	CLN	222	23	
39	Nguyễn Thị Hạnh	Thanh Bình	400,0	CLN	ONT	447	23	
40	Nguyễn Thị Hạnh	Thanh Bình	200,0	CLN	ONT	445	23	
41	Đoàn Quyết Tiến	Thanh Bình	400,0	CLN	ONT	558	23	
42	Nguyễn Văn Thư	Thanh Bình	400,0	CLN	ONT	463	23	
43	Lê Thị Hương	Thanh Bình	400,0	CLN	ONT	506	23	
44	Phan Thị Thùy Trang	Thanh Bình	500,0	CLN	ONT	518	16	
45	Thị Là Ne	Thanh Bình	200,0	CLN	ONT	459	23	
46	Lưu Thanh Sơn	Thanh Bình	583,7	LUK	CLN	223	23	
47	Lưu Thanh Sơn	Thanh Bình	752,9	LUK	CLN	241	23	
48	Trương Thanh Nhân	Thanh Bình	100,0	CLN	ONT	284	27	
49	Lê Quốc Công	Thanh Bình	200,0	CLN	ONT	210	28	
50	Lê Mạnh Hùng	Thanh Bình	500,0	CLN	ONT	76	29	
51	Lê Đình Hùng	Thanh Bình	400,0	CLN	ONT	130	30	
52	Cao Thị Nhượng	Thanh Bình	200,0	CLN	ONT	240	30	
53	Đặng Thị Hoa	Thanh Bình	300,0	CLN	ONT	5	30	
54	Trần Thị Thuỳên	Thanh Bình	500,0	CLN	ONT	196	30	
55	Đoàn Thị Xuân	Thanh Bình	200,0	CLN	ONT	18	31	
56	Huỳnh Thị Hồng Thủy	Thanh Bình	300,0	CLN	ONT	130	35	
57	Phan Thị Thùy Trang	Thanh Bình	1.400,0	CLN	ONT	484	16	
58	Lưu Thanh Sơn	Thanh Bình	185,4	LUK	CLN	257	23	
59	Nguyễn Thanh Liêm	Thanh Bình	100,0	CLN	ONT	23	9	
60	Huỳnh Thị Thu Thảo	Thanh Bình	200,0	CLN	ONT	134	35	
61	Huỳnh Thị Hồng Thủy	Thanh Bình	300,0	CLN	ONT	130	35	
62	Nguyễn Thành Hậu	Thanh Bình	200,0	CLN	ONT	122	35	
63	Phạm Văn Sơn	Thanh Bình	500,0	CLN	ONT	120	35	
64	Trần Ngọc Tân	Thanh Bình	300,0	CLN	ONT	170	36	
65	Nguyễn Văn Khu	Thanh Bình	300,0	CLN	ONT	47	45	
66	Nguyễn Văn Tường	Thanh Bình	195,0	CLN	ONT	19	56	
67	Dư Thanh Sứ	Thanh Bình	100,0	CLN	ONT	34	56	
68	Nguyễn Thị Thơm	Thanh Bình	100,0	CLN	ONT	18	62	
69	Đào Trọng Lực	Thanh Bình	400,0	CLN	ONT	87	40	
70	Lê Quang Dũng	Thanh Bình	200,0	CLN	ONT	10	9	
71	Ngô Hoàng Phú	Thanh Bình	1.300,0	CLN	SKC	52	62	
72	Ngô Hoàng Vũ	Thanh Bình	1.000,0	CLN	SKC	40	62	
73	Điều Canh	Thanh Bình	700,0	CLN	ONT	215	29	
74	Lê Thanh Bình	Thanh Bình	300,0	CLN	ONT	450	16	

STT	Hộ gia đình, cá nhân	Địa chỉ thửa đất (cấp xã)	Diện tích (m <sup>2</sup> )	Loại đất		Thông tin thửa đất		Ghi chú
				Hiện trạng	Xin CMD	Số thửa	Số tờ ĐĐ	
(1)	(2)	(3)	(4)	(5)	(6)	(7)	(8)	(9)
75	Đỗ Thái Thanh	Thanh Bình	200,0	CLN	ONT	448	16	
76	Lưu Thanh Sơn	Thanh Bình	873,3	LUK	CLN	258	23	
77	Lưu Thanh Sơn	Thanh Bình	858,4	LUK	CLN	204	23	
78	Đỗ Thái Thanh	Thanh Bình	300,0	CLN	ONT	449	16	
79	Đỗ Thái Thanh	Thanh Bình	200,0	CLN	ONT	447	16	
80	Phan Thị Thùy Trang	Thanh Bình	200,0	CLN	ONT	519	16	
81	Nguyễn Thanh Liêm	Thanh Bình	600,0	CLN	ONT	19	9	
82	Thị Hà	Thanh Bình	300,0	CLN	ONT	365	16	
83	Thị Huỳnh Trâm	Thanh Bình	300,0	CLN	ONT	99	16	
84	Huỳnh Văn Tạo	Thanh Bình	400,0	CLN	ONT	2	16	
85	Hà Văn Chiến	Thanh Bình	200,0	CLN	ONT	443	23	
86	Điền Nghanh	Thanh Bình	400,0	CLN	ONT	170	28	
87	Điền Bui	Thanh Bình	400,0	CLN	ONT	99	28	
88	Thị Nữ	Thanh Bình	700,0	CLN	ONT	237	29	
89	Nguyễn Thị Thu Dung	Thanh Bình	71,6	CLN	ONT	254	30	
90	Nguyễn Ngọc Hoàng Long	Thanh Bình	600,0	CLN	ONT	9	32	
91	Nguyễn Thị Khuê	Thanh Bình	297,6	CLN	ONT	71	32	
92	Nguyễn Thị Tuyết Nga	Thanh Bình	2.000,0	CLN	ONT	128	32	
93	Trần Thị Tú Nga	Thanh Bình	300,0	CLN	ONT	129	32	
94	Lương Thụy Thu Hiền	Thanh Bình	100,0	CLN	ONT	27	33	
95	Lương Thị Hằng	Thanh Bình	100,0	CLN	ONT	28	33	
96	Nguyễn Mạnh Thắng	Thanh Bình	200,0	CLN	ONT	30	33	
97	Nguyễn Thị Hoài	Thanh Bình	200,0	CLN	ONT	101	35	
98	Trần Đức Thuận	Thanh Bình	300,0	CLN	ONT	131	41	
99	Nguyễn Thị Thơm	Thanh Bình	100,0	CLN	ONT	18	62	
100	Đình Văn Phúc	Thanh Bình	600,0	CLN	ONT	25	27	
101	Võ Lê Hải Sơn	Thanh Bình	500,0	CLN	ONT	269	29	
102	Nguyễn Đình Tú	Thanh Bình	500,0	CLN	ONT	54	35	
103	Nguyễn Thị Hoài	Thanh Bình	500,0	CLN	ONT	19	36	
104	Đỗ Văn Thục	Thanh Bình	100,0	CLN	ONT	88	35	
105	Nguyễn Văn Tường	Thanh Bình	100,0	CLN	ONT	35	56	
106	Lưu Thanh Sơn	Thanh Bình	835,4	LUK	CLN	310	23	
107	Nguyễn Văn Lộc	Thanh Bình	469,2	LUK	CLN	136	27	
108	Nguyễn Văn Lộc	Thanh Bình	458,2	LUK	CLN	140	27	
109	Nguyễn Văn Lộc	Thanh Bình	864,6	LUK	CLN	141	27	
110	Vũ Thị Thơm	Thanh Bình	100,0	CLN	ONT	178	36	
111	Lưu Thanh Sơn	Thanh Bình	509,3	LUK	CLN	309	23	



STT	Hộ gia đình, cá nhân	Địa chỉ thửa đất (cấp xã)	Diện tích (m <sup>2</sup> )	Loại đất		Thông tin thửa đất		Ghi chú
				Hiện trạng	Xin CMD	Số thửa	Số tờ ĐĐ	
(1)	(2)	(3)	(4)	(5)	(6)	(7)	(8)	(9)
112	Điền Đen	Thanh Bình	16.321,4	LUK	CLN	104	16	
113	Thị Toán	Thanh Bình	1.133,6	LUK	CLN	186	15	
114	Thị Toán	Thanh Bình	1.191,0	LUK	CLN	187	15	
115	Thị Toán	Thanh Bình	1.766,8	LUK	CLN	188	15	
116	Thị Toán	Thanh Bình	1.757,7	LUK	CLN	181	15	
117	Thị Toán	Thanh Bình	1.214,1	LUK	CLN	182	15	
118	Thị Toán	Thanh Bình	881,1	LUK	CLN	183	15	
119	Thị Toán	Thanh Bình	828,4	LUK	CLN	184	15	
120	Điền Kênh	Thanh Bình	3.253,7	LUK	CLN	270	16	
121	Điền Kênh	Thanh Bình	1.167,3	LUK	CLN	273	16	
122	Điền Kênh	Thanh Bình	652,8	LUK	CLN	272	16	
123	Điền Kênh	Thanh Bình	1.768,8	LUK	CLN	271	16	
124	Điền Kênh	Thanh Bình	2.137,4	LUK	CLN	283	16	
125	Điền Kênh	Thanh Bình	1.808,0	LUK	CLN	282	16	
126	Điền Kênh	Thanh Bình	2.219,5	LUK	CLN	289	16	
127	Điền Kênh	Thanh Bình	1.931,7	LUK	CLN	290	16	
128	Thượng Văn Kết	Thanh Bình	2.918,1	LUK	CLN	427	23	
129	Điền Kênh	Thanh Bình	15434,4	LUK	CLN	46	23	
130	Trương Hồng Sơn	Thanh Bình	6.103,6	LUK	CLN	251	23	
131	Thị Nung	Thanh Bình	1.271,9	LUK	CLN	214	16	
132	Thị Nung	Thanh Bình	872,0	LUK	CLN	237	16	
133	Thị Nung	Thanh Bình	974,6	LUK	CLN	253	16	
134	Điền Bôm	Thanh Bình	649,8	LUK	CLN	215	16	
135	Điền Bôm	Thanh Bình	1.603,7	LUK	CLN	214	15	
136	Điền Bôm	Thanh Bình	1.064,6	LUK	CLN	167	15	
137	Điền Bôm	Thanh Bình	721,0	LUK	CLN	219	15	
138	Điền Bôm	Thanh Bình	883,0	LUK	CLN	220	15	
139	Điền Bôm	Thanh Bình	1.060,3	LUK	CLN	221	15	
140	Điền Bôm	Thanh Bình	884,7	LUK	CLN	183	15	
141	Điền Hải	Thanh Bình	337,6	LUK	CLN	131	15	
142	Điền Hải	Thanh Bình	630,8	LUK	CLN	130	15	
143	Điền Hải	Thanh Bình	819,2	LUK	CLN	129	15	
144	Điền Hải	Thanh Bình	858,3	LUK	CLN	123	15	
145	Điền Hải	Thanh Bình	653,7	LUK	CLN	124	15	
146	Điền Hải	Thanh Bình	646,5	LUK	CLN	110	15	
147	Điền Hải	Thanh Bình	649,8	LUK	CLN	215	15	
148	Điền Hải	Thanh Bình	1.603,7	LUK	CLN	214	15	

STT	Hộ gia đình, cá nhân	Địa chỉ thửa đất (cấp xã)	Diện tích (m <sup>2</sup> )	Loại đất		Thông tin thửa đất		Ghi chú
				Hiện trạng	Xin CMD	Số thửa	Số tờ ĐĐ	
(1)	(2)	(3)	(4)	(5)	(6)	(7)	(8)	(9)
149	Điền Hải	Thanh Bình	1.064,6	LUK	CLN	167	15	
150	Điền Hải	Thanh Bình	721,0	LUK	CLN	219	15	
151	Điền Hải	Thanh Bình	883,0	LUK	CLN	220	15	
152	Điền Hải	Thanh Bình	1.060,3	LUK	CLN	221	15	
153	Điền Hải	Thanh Bình	884,7	LUK	CLN	183	15	
154	Điền Khuyến	Thanh Bình	830,1	LUK	CLN	90	23	
155	Điền Khuyến	Thanh Bình	1.522,9	LUK	CLN	103	23	
156	Điền Khuyến	Thanh Bình	765,6	LUK	CLN	104	23	
157	Điền Khuyến	Thanh Bình	1.023,4	LUK	CLN	128	23	
158	Điền Khuyến	Thanh Bình	730,0	LUK	CLN	129	23	
159	Điền Khuyến	Thanh Bình	339,2	LUK	CLN	130	23	
160	Điền Khuyến	Thanh Bình	460,8	LUK	CLN	131	23	
161	Điền Đào	Thanh Bình	762,4	LUK	CLN	204	16	
162	Điền Đào	Thanh Bình	778,3	LUK	CLN	205	16	
163	Điền Đào	Thanh Bình	627,5	LUK	CLN	217	16	
164	Điền Đào	Thanh Bình	664,4	LUK	CLN	230	16	
165	Điền Đào	Thanh Bình	945,6	LUK	CLN	238	16	
166	Điền Vương	Thanh Bình	968,7	LUK	CLN	56	23	
167	Điền Vương	Thanh Bình	883,8	LUK	CLN	57	23	
168	Điền Vương	Thanh Bình	913,4	LUK	CLN	173	15	
169	Điền Vương	Thanh Bình	813,0	LUK	CLN	174	15	
170	Thị Diễm Hà	Thanh Bình	812,7	LUK	CLN	60	16	
171	Thị Diễm Hà	Thanh Bình	3.608,1	LUK	CLN	6	16	
172	Thị Né	Thanh Bình	5.712,7	LUK	CLN	7	15	
173	Thị Né	Thanh Bình	3.892,8	LUK	CLN	16	16	
174	Điền Cường	Thanh Bình	3.467,6	LUK	CLN	5	24	
175	Điền Cường	Thanh Bình	439,5	LUK	CLN	160	17	
176	Điền Cường	Thanh Bình	313,7	LUK	CLN	161	17	
177	Điền Cường	Thanh Bình	290,6	LUK	CLN	162	17	
178	Điền Cường	Thanh Bình	437,6	LUK	CLN	163	17	
179	Điền Cường	Thanh Bình	329,2	LUK	CLN	181	17	
180	Điền Cường	Thanh Bình	321,9	LUK	CLN	182	17	
181	Điền Xéch	Thanh Bình	819,0	LUK	CLN	87	16	
182	Điền Xéch	Thanh Bình	1.035,6	LUK	CLN	88	16	
183	Điền Sơn	Thanh Bình	141,4	LUK	CLN	280	23	
184	Điền Sơn	Thanh Bình	283,6	LUK	CLN	281	23	
185	Điền Sơn	Thanh Bình	104,3	LUK	CLN	282	23	

STT	Hộ gia đình, cá nhân	Địa chỉ thửa đất (cấp xã)	Diện tích (m <sup>2</sup> )	Loại đất		Thông tin thửa đất		Ghi chú
				Hiện trạng	Xin CMD	Số thửa	Số tờ ĐĐ	
(1)	(2)	(3)	(4)	(5)	(6)	(7)	(8)	(9)
186	Điền Sơn	Thanh Bình	76,8	LUK	CLN	294	23	
187	Điền Sơn	Thanh Bình	94,3	LUK	CLN	292	23	
188	Điền Sơn	Thanh Bình	81,9	LUK	CLN	293	23	
189	Điền Sơn	Thanh Bình	329,5	LUK	CLN	291	23	
190	Điền Sơn	Thanh Bình	497,4	LUK	CLN	309	23	
191	Điền Sơn	Thanh Bình	537,7	LUK	CLN	313	23	
192	Điền Sơn	Thanh Bình	527,7	LUK	CLN	326	23	
193	Điền Sơn	Thanh Bình	1.118,1	LUK	CLN	202	23	
194	Điền Sơn	Thanh Bình	918,6	LUK	CLN	201	23	
195	Điền Sơn	Thanh Bình	1.307,1	LUK	CLN	209	23	
196	Điền Sên	Thanh Bình	707,7	LUK	CLN	43	22	
197	Điền Sên	Thanh Bình	867,3	LUK	CLN	42	22	
198	Điền Sên	Thanh Bình	731,2	LUK	CLN	57	22	
199	Điền Nĩa	Thanh Bình	715,9	LUK	CLN	171	16	
200	Điền Nĩa	Thanh Bình	514,5	LUK	CLN	172	16	
201	Điền Nĩa	Thanh Bình	1.264,8	LUK	CLN	179	16	
202	Phạm Văn Cường	Thanh Bình	2.539,1	LUK	CLN	65	30	
203	Thị Gái	Thanh Bình	744,0	LUA	CLN	208	23	
204	Thị Gái	Thanh Bình	1.837,2	LUA	CLN	227	23	
205	Thị Gái	Thanh Bình	820,2	LUA	CLN	228	23	
206	Thị Gái	Thanh Bình	612,4	LUA	CLN	237	23	
207	Thị Gái	Thanh Bình	1.126,2	LUA	CLN	238	23	
208	Thị Gái	Thanh Bình	389,5	LUA	CLN	190	16	
209	Thị Gái	Thanh Bình	791,7	LUA	CLN	206	16	
210	Thị Gái	Thanh Bình	586,3	LUA	CLN	216	16	
211	Thị Gái	Thanh Bình	767,0	LUA	CLN	213	16	
212	Thị Út	Thanh Bình	1.193,9	LUA	CLN	183	23	
213	Thị Út	Thanh Bình	669,4	LUA	CLN	184	23	
214	Thị Út	Thanh Bình	328,1	LUA	CLN	203	23	
215	Thị Út	Thanh Bình	421,8	LUA	CLN	205	23	
216	Thị Út	Thanh Bình	930,1	LUA	CLN	206	23	
217	Điền Đào	Thanh Bình	1.009,9	LUK	CLN	355	16	
218	Điền Phào	Thanh Bình	12.574,8	LUK	CLN	317	16	
219	Phạm Thanh Nhân	Thanh Bình	994,0	LUK	CLN	34	15	
220	Phạm Thanh Nhân	Thanh Bình	1.048,9	LUK	CLN	35	15	
221	Phạm Thanh Nhân	Thanh Bình	1.714,8	LUK	CLN	36	15	
222	Phạm Thanh Nhân	Thanh Bình	1.103,6	LUK	CLN	45	15	

STT	Hộ gia đình, cá nhân	Địa chỉ thửa đất (cấp xã)	Diện tích (m <sup>2</sup> )	Loại đất		Thông tin thửa đất		Ghi chú
				Hiện trạng	Xin CMD	Số thửa	Số tờ BĐ	
(1)	(2)	(3)	(4)	(5)	(6)	(7)	(8)	(9)
223	Phạm Thanh Nhân	Thanh Bình	693,6	LUK	CLN	55	15	
224	Điền Tê	Thanh Bình	539,5	LUK	CLN	59	15	
225	Điền Tê	Thanh Bình	785,8	LUK	CLN	54	15	
226	Điền Tê	Thanh Bình	1.016,7	LUK	CLN	53	15	
227	Điền Tê	Thanh Bình	1.001,1	LUK	CLN	46	15	
228	Nguyễn Thị Thu Nga	Thanh Bình	1.341,0	LUK	CLN	30	15	
229	Nguyễn Thị Thu Nga	Thanh Bình	771,1	LUK	CLN	31	15	
230	Nguyễn Thị Thu Nga	Thanh Bình	684,8	LUK	CLN	60	15	
231	Nguyễn Thị Thu Nga	Thanh Bình	718,5	LUK	CLN	71	15	
232	Nguyễn Thị Thu Nga	Thanh Bình	938,8	LUK	CLN	32	15	
233	Nguyễn Thị Thu Nga	Thanh Bình	1.180,9	LUK	CLN	33	15	
234	Nguyễn Thị Thu Nga	Thanh Bình	741,5	LUK	CLN	52	15	
235	Nguyễn Thị Thu Nga	Thanh Bình	911,0	LUK	CLN	61	15	
236	Thị Hạnh	Thanh Bình	718,7	LUK	CLN	58	15	
237	Nguyễn Thị Thu Nga	Thanh Bình	1.001,1	LUA	CLN	46	15	
238	Nguyễn Thị Thu Nga	Thanh Bình	1.016,7	LUA	CLN	53	15	
239	Nguyễn Thị Thu Nga	Thanh Bình	785,8	LUA	CLN	54	15	
240	Nguyễn Thị Thu Nga	Thanh Bình	539,5	LUA	CLN	59	15	
241	Nguyễn Thị Phương	Thanh Bình	635,2	LUA	CLN	168	8	
242	Nguyễn Thị Phương	Thanh Bình	512,5	LUA	CLN	169	8	
243	Nguyễn Thị Phương	Thanh Bình	758,8	LUA	CLN	170	8	
244	Nguyễn Thị Phương	Thanh Bình	872,6	LUA	CLN	171	8	
245	Vũ Quốc Tuấn	Thanh Bình	242,9	LUA	CLN	57	36	
246	Vũ Quốc Tuấn	Thanh Bình	222,4	LUA	CLN	58	36	
247	Vũ Quốc Tuấn	Thanh Bình	210,7	LUA	CLN	59	36	
248	Vũ Quốc Tuấn	Thanh Bình	251,9	LUA	CLN	60	36	
249	Vũ Quốc Tuấn	Thanh Bình	445,5	LUA	CLN	61	36	
250	Vũ Quốc Tuấn	Thanh Bình	487,6	LUA	CLN	62	36	
251	Vũ Quốc Tuấn	Thanh Bình	359,8	LUA	CLN	63	36	
252	Vũ Quốc Tuấn	Thanh Bình	443,1	LUA	CLN	64	36	
253	Điền Dê	Thanh Bình	1.221,1	LUK	CLN	347	16	
254	Điền Dê	Thanh Bình	1.543,8	LUK	CLN	339	16	
255	Điền Dé	Thanh Bình	1.121,2	LUA	CLN	242	23	
256	Điền Dé	Thanh Bình	542,8	LUA	CLN	243	23	
257	Điền Dé	Thanh Bình	967,6	LUA	CLN	256	23	
258	Điền Dé	Thanh Bình	573,7	LUA	CLN	261	23	
259	Điền Dé	Thanh Bình	892,2	LUA	CLN	262	23	

STT	Hộ gia đình, cá nhân	Địa chỉ thửa đất (cấp xã)	Diện tích (m <sup>2</sup> )	Loại đất		Thông tin thửa đất		Ghi chú
				Hiện trạng	Xin CMD	Số thửa	Số tờ ĐĐ	
(1)	(2)	(3)	(4)	(5)	(6)	(7)	(8)	(9)
260	Điều Dé	Thanh Bình	967,7	LUA	CLN	276	23	
261	Điều Dé	Thanh Bình	631,4	LUA	CLN	277	23	
262	Điều Dé	Thanh Bình	2.037,9	LUA	CLN	279	23	
263	Điều Dé	Thanh Bình	760,3	LUA	CLN	280	23	
264	Điều Dé	Thanh Bình	229,0	LUA	CLN	291	23	
265	Điều Xéch	Thanh Bình	1.035,6	LUK	CLN	88	16	
266	Điều Xéch	Thanh Bình	989,5	LUK	CLN	96	16	
267	Điều Xéch	Thanh Bình	819,0	LUK	CLN	87	16	
268	Điều Xéch	Thanh Bình	937,9	LUK	CLN	89	16	
269	Thị Hết	Thanh Bình	1.406,4	LUK	CLN	310	16	
270	Thị Hết	Thanh Bình	1.209,3	LUK	CLN	321	16	
271	Thị Hết	Thanh Bình	1.231,3	LUK	CLN	329	16	
272	Thị Hết	Thanh Bình	1.530,6	LUK	CLN	340	16	
273	Thị Hết	Thanh Bình	1.686,9	LUK	CLN	287	16	
274	Thị Hết	Thanh Bình	1.725,1	LUK	CLN	311	16	
275	Thị Hết	Thanh Bình	1.393,2	LUK	CLN	312	16	
276	Thị Hết	Thanh Bình	2.685,9	LUK	CLN	249	16	
277	Thị Hết	Thanh Bình	1.491,0	LUK	CLN	263	16	
278	Thị Hết	Thanh Bình	1.493,4	LUK	CLN	274	16	
279	Thị Hạnh	Thanh Bình	425,9	LUK	CLN	192	23	
280	Thị Hạnh	Thanh Bình	486,6	LUK	CLN	193	23	
281	Thị Hạnh	Thanh Bình	969,5	LUK	CLN	110	24	
282	Thị Hạnh	Thanh Bình	593,8	LUK	CLN	190	23	
283	Thị Hạnh	Thanh Bình	482,8	LUK	CLN	191	23	
284	Thị Hạnh	Thanh Bình	503,3	LUK	CLN	211	23	
285	Điều Đĩnh	Thanh Bình	394,8	LUK	CLN	290	24	
286	Điều Đĩnh	Thanh Bình	1.088,1	LUK	CLN	310	24	
287	Điều Đĩnh	Thanh Bình	764,6	LUK	CLN	311	24	
288	Điều Đĩnh	Thanh Bình	903,4	LUK	CLN	312	24	
289	Hà Văn Tám	Thanh Bình	13.489,9	LUK	CLN	112	24	
290	Thị Nết	Thanh Bình	1.136,3	LUK	CLN	252	15	
291	Thị Nết	Thanh Bình	817,6	LUK	CLN	260	15	
292	Thị Nết	Thanh Bình	786,9	LUK	CLN	251	15	
293	Thị Nết	Thanh Bình	771,0	LUK	CLN	257	15	
294	Thị Nết	Thanh Bình	818,3	LUK	CLN	259	15	
295	Thị Nết	Thanh Bình	1.756,8	LUK	CLN	250	15	
296	Thị Nết	Thanh Bình	1.467,1	LUK	CLN	258	15	

STT	Hộ gia đình, cá nhân	Địa chỉ thửa đất (cấp xã)	Diện tích (m <sup>2</sup> )	Loại đất		Thông tin thửa đất		Ghi chú
				Hiện trạng	Xin CMD	Số thửa	Số tờ ĐĐ	
(1)	(2)	(3)	(4)	(5)	(6)	(7)	(8)	(9)
297	Thị Hoa	Thanh Bình	720,6	LUK	CLN	7	8	
298	Thị Hoa	Thanh Bình	703,1	LUK	CLN	8	8	
299	Thị Hết	Thanh Bình	759,5	LUA	CLN	313	23	
300	Thị Hết	Thanh Bình	1.426,7	LUA	CLN	314	23	
301	Thị Hết	Thanh Bình	338,3	LUA	CLN	315	23	
302	Thị Hết	Thanh Bình	1.723,0	LUA	CLN	316	23	
303	Thị Hết	Thanh Bình	745,2	LUA	CLN	317	23	
304	Thị Hết	Thanh Bình	1.041,9	LUA	CLN	326	23	
305	Thị Hết	Thanh Bình	1.391,4	LUA	CLN	327	23	
306	Thị Hết	Thanh Bình	1.063,1	LUA	CLN	330	23	
307	Thị Hết	Thanh Bình	1.605,7	LUA	CLN	331	23	
308	Thị Hết	Thanh Bình	200,5	LUA	CLN	345	23	
309	Điều Dũng	Thanh Bình	1.072,1	LUK	CLN	185	23	
310	Điều Dũng	Thanh Bình	873,8	LUK	CLN	186	23	
311	Điều Mai	Thanh Bình	731,7	LUK	CLN	44	17	
312	Điều Mai	Thanh Bình	1.088,6	LUK	CLN	45	17	
313	Điều Mai	Thanh Bình	932,6	LUK	CLN	59	17	
314	Thị Hợi	Thanh Bình	2.035,7	LUK	CLN	176	15	
315	Điều Tốt	Thanh Bình	881,8	LUK	CLN	151	17	
316	Điều Tốt	Thanh Bình	987,5	LUK	CLN	150	17	
317	Điều Tốt	Thanh Bình	847,2	LUK	CLN	149	17	
318	Thị Ngọc	Thanh Bình	259,3	LUK	CLN	298	24	
319	Thị Ngọc	Thanh Bình	281,2	LUK	CLN	297	24	
320	Thị Ngọc	Thanh Bình	342,3	LUK	CLN	307	24	
321	Thị Ngọc	Thanh Bình	804,6	LUK	CLN	314	24	
322	Thị Ngọc	Thanh Bình	470,5	LUK	CLN	324	24	
323	Điều Yáo	Thanh Bình	3.550,6	LUK	CLN	161	16	
324	Điều Thị Điệp	Thanh Bình	2.254,4	LUA	CLN	138	23	
325	Điều Thị Điệp	Thanh Bình	1.695,7	LUK	CLN	165	23	
326	Điều Thị Điệp	Thanh Bình	1.075,5	LUK	CLN	179	23	
327	Điều Thị Điệp	Thanh Bình	1.051,7	LUK	CLN	200	23	
328	Điều Len	Thanh Bình	1.097,3	LUA	CLN	79	15	
329	Điều Len	Thanh Bình	1.048,4	LUA	CLN	80	15	
330	Điều Len	Thanh Bình	394,3	LUA	CLN	95	15	
331	Điều Len	Thanh Bình	474,6	LUA	CLN	96	15	
332	Điều Len	Thanh Bình	716,8	LUA	CLN	108	15	
333	Điều Len	Thanh Bình	893,9	LUA	CLN	109	15	

STT	Hộ gia đình, cá nhân	Địa chỉ thửa đất (cấp xã)	Diện tích (m <sup>2</sup> )	Loại đất		Thông tin thửa đất		Ghi chú
				Hiện trạng	Xin CMD	Số thửa	Số tờ ĐĐ	
(1)	(2)	(3)	(4)	(5)	(6)	(7)	(8)	(9)
334	Điền Len	Thanh Bình	1.060,6	LUA	CLN	32	16	
335	Điền Len	Thanh Bình	1.135,5	LUA	CLN	42	16	
336	Điền Len	Thanh Bình	887,9	LUA	CLN	55	16	
337	Điền Len	Thanh Bình	381,9	LUA	CLN	332	23	
338	Điền Len	Thanh Bình	472,9	LUA	CLN	333	23	
339	Điền Len	Thanh Bình	305,9	LUA	CLN	339	23	
340	Điền Len	Thanh Bình	368,3	LUA	CLN	340	23	
341	Điền Len	Thanh Bình	747,2	LUA	CLN	341	23	
342	Điền Len	Thanh Bình	591,8	LUA	CLN	342	23	
343	Điền Len	Thanh Bình	342,3	LUA	CLN	346	23	
344	Điền Len	Thanh Bình	649,5	LUA	CLN	352	23	
345	Điền Len	Thanh Bình	146,8	LUA	CLN	353	23	
346	Điền Len	Thanh Bình	380,1	LUA	CLN	356	23	
347	Điền Len	Thanh Bình	244,5	LUA	CLN	357	23	
348	Điền Len	Thanh Bình	395,8	LUA	CLN	366	23	
349	Điền Len	Thanh Bình	381,5	LUA	CLN	367	23	
350	Điền Len	Thanh Bình	299,4	LUA	CLN	368	23	
351	Điền Len	Thanh Bình	620,4	LUA	CLN	369	23	
352	Điền Len	Thanh Bình	404,4	LUA	CLN	378	23	
353	Vi Văn Doanh	Thanh Bình	4.015,6	LUK	CLN	113	24	
354	Điền Anh Phúc	Thanh Bình	573,0	LUA	CLN	319	16	
355	Điền Anh Phúc	Thanh Bình	524,1	LUA	CLN	330	16	
356	Điền Anh Phúc	Thanh Bình	986,9	LUA	CLN	331	16	
357	Điền Anh Phúc	Thanh Bình	605,3	LUA	CLN	332	16	
358	Điền Anh Phúc	Thanh Bình	479,0	LUA	CLN	337	16	
359	Điền Anh Phúc	Thanh Bình	503,7	LUA	CLN	170	23	
360	Điền Anh Phúc	Thanh Bình	278,5	LUA	CLN	171	23	
361	Điền Anh Phúc	Thanh Bình	6.401,4	LUA	CLN	172	23	
362	Điền Anh Phúc	Thanh Bình	1.286,7	LUA	CLN	189	23	
363	Điền Anh Phúc	Thanh Bình	2.110,2	LUA	CLN	100	23	
364	Điền Anh Phúc	Thanh Bình	616,3	LUA	CLN	106	23	
365	Điền Anh Phúc	Thanh Bình	465,6	LUA	CLN	107	23	
366	Điền Anh Phúc	Thanh Bình	1.929,5	LUA	CLN	108	23	
367	Thị Đênh	Thanh Bình	725,0	LUA	CLN	159	23	
368	Thị Đênh	Thanh Bình	1.238,8	LUA	CLN	160	23	
369	Thị Đênh	Thanh Bình	634,4	LUA	CLN	161	23	
370	Điền Mốp	Thanh Bình	4.165,9	LUK	CLN	20	16	

STT	Hộ gia đình, cá nhân	Địa chỉ thửa đất (cấp xã)	Diện tích (m <sup>2</sup> )	Loại đất		Thông tin thửa đất		Ghi chú
				Hiện trạng	Xin CMD	Số thửa	Số tờ ĐĐ	
(1)	(2)	(3)	(4)	(5)	(6)	(7)	(8)	(9)
371	Nguyễn Thanh Hùng	Thanh Bình	2.465,0	LUK	CLN	9	34	
372	Thị Lý	Thanh Bình	526,0	LUA	CLN	40	16	
373	Thị Lý	Thanh Bình	1.014,0	LUA	CLN	55	16	
374	Thị Lý	Thanh Bình	601,0	LUA	CLN	57	16	
375	Điền Minh Trí	Thanh Bình	1.837,7	LUK	CLN	283	23	
376	Điền Minh Trí	Thanh Bình	760,2	LUK	CLN	302	23	
377	Điền Minh Trí	Thanh Bình	489,4	LUK	CLN	303	23	
378	Điền Thul	Thanh Bình	1.673,1	LUK	CLN	175	15	
379	Điền Thanh Tú	Thanh Bình	898,8	LUK	CLN	82	16	
380	Điền Thanh Tú	Thanh Bình	1.278,5	LUK	CLN	90	16	
381	Điền Thanh Tú	Thanh Bình	901,2	LUK	CLN	70	16	
382	Điền Thanh Tú	Thanh Bình	1.464,3	LUK	CLN	70	16	
383	Thị Ế	Thanh Bình	881,1	LUK	CLN	183	15	
384	Thị Ế	Thanh Bình	1.133,6	LUK	CLN	186	15	
385	Thị Ế	Thanh Bình	1.040,0	LUK	CLN	191	15	
386	Thị Ế	Thanh Bình	828,4	LUK	CLN	184	15	
387	Thị Ế	Thanh Bình	1.214,1	LUK	CLN	182	15	
388	Thị Ế	Thanh Bình	1.191,0	LUK	CLN	187	15	
389	Thị Ế	Thanh Bình	1.255,2	LUK	CLN	190	15	
390	Thị Ế	Thanh Bình	1.757,7	LUK	CLN	181	15	
391	Thị Ế	Thanh Bình	1.766,8	LUK	CLN	188	15	
392	Thị Ế	Thanh Bình	1.741,7	LUK	CLN	189	15	
393	Điền Thul	Thanh Bình	4.489,5	LUK	CLN	50	16	
394	Điền Thul	Thanh Bình	818,5	LUK	CLN	48	16	
395	Điền Thul	Thanh Bình	983,4	LUK	CLN	49	16	
396	Điền Thul	Thanh Bình	1.145,2	LUK	CLN	61	16	
397	Điền Thul	Thanh Bình	750,7	LUK	CLN	69	16	
398	Điền Vương	Thanh Bình	1.836,7	LUK	CLN	212	23	
399	Điền Vương	Thanh Bình	1.493,2	LUK	CLN	213	23	
400	Điền Hai	Thanh Bình	860,3	LUA	CLN	42	24	
401	Điền Hai	Thanh Bình	449,2	LUA	CLN	54	24	
402	Điền Hai	Thanh Bình	685,1	LUA	CLN	56	24	
403	Điền Hùng	Thanh Bình	1.998,5	LUK	CLN	320	16	
404	Thị Nanh	Thanh Bình	261,9	LUK	CLN	266	16	
405	Thị Nanh	Thanh Bình	787,8	LUK	CLN	270	16	
406	Thị Nanh	Thanh Bình	815,8	LUK	CLN	271	16	
407	Thị Pùm	Thanh Bình	2.139,1	LUA	CLN	199	23	



STT	Hộ gia đình, cá nhân	Địa chỉ thửa đất (cấp xã)	Diện tích (m <sup>2</sup> )	Loại đất		Thông tin thửa đất		Ghi chú
				Hiện trạng	Xin CMD	Số thửa	Số tờ ĐĐ	
(1)	(2)	(3)	(4)	(5)	(6)	(7)	(8)	(9)
408	Thị Pum	Thanh Bình	1.882,4	LUA	CLN	221	23	
409	Điều Sớ	Thanh Bình	1.610,6	LUA	CLN	360	23	
410	Điều Sớ	Thanh Bình	1.156,7	LUA	CLN	374	23	
411	Điều Sớ	Thanh Bình	878,5	LUA	CLN	375	23	
412	Điều Sớ	Thanh Bình	652,7	LUA	CLN	376	23	
413	Điều Sớ	Thanh Bình	763,1	LUA	CLN	380	23	
414	Điều Sớ	Thanh Bình	743,0	LUA	CLN	381	23	
415	Điều Sớ	Thanh Bình	742,8	LUA	CLN	383	23	
416	Điều Sớ	Thanh Bình	1.125,3	LUA	CLN	384	23	
417	Điều Sớ	Thanh Bình	737,2	LUA	CLN	385	23	
418	Điều Sớ	Thanh Bình	802,1	LUA	CLN	388	23	
419	Điều Sớ	Thanh Bình	865,0	LUA	CLN	397	23	
420	Điều Sớ	Thanh Bình	526,8	LUA	CLN	398	23	
421	Điều Khen	Thanh Bình	617,2	LUA	CLN	332	17	
422	Điều Khen	Thanh Bình	783,7	LUA	CLN	333	17	
423	Điều Khen	Thanh Bình	1.976,1	LUA	CLN	2	24	
424	Điều Khen	Thanh Bình	678,3	LUA	CLN	9	24	
425	Điều Khen	Thanh Bình	348,0	LUA	CLN	10	24	
426	Điều Khen	Thanh Bình	525,5	LUA	CLN	11	24	
427	Lương Văn Sang	Thanh Bình	886,5	LUK	CLN	22	24	
428	Lương Văn Sang	Thanh Bình	667,7	LUK	CLN	32	24	
429	Lương Văn Sang	Thanh Bình	518,6	LUK	CLN	37	24	
430	Điều Xa Ré	Thanh Bình	470,8	LUK	CLN	361	24	
431	Điều Xa Ré	Thanh Bình	414,9	LUK	CLN	373	24	
432	Điều Xa Ré	Thanh Bình	1.691,3	LUK	CLN	358	24	
433	Điều Xa Ré	Thanh Bình	559,5	LUK	CLN	362	24	
434	Điều Xa Ré	Thanh Bình	426,0	LUK	CLN	372	24	
435	Điều Xa Ré	Thanh Bình	873,8	LUK	CLN	363	24	
436	Điều Xa Ré	Thanh Bình	742,5	LUK	CLN	371	24	
437	Điều Xa Ré	Thanh Bình	465,8	LUK	CLN	364	24	
438	Điều Xa Ré	Thanh Bình	327,3	LUK	CLN	370	24	
439	Điều Xa Ré	Thanh Bình	1.101,3	LUK	CLN	343	24	
440	Điều Xa Ré	Thanh Bình	1.242,5	LUK	CLN	344	24	
441	Điều Xa Ré	Thanh Bình	1.287,3	LUK	CLN	354	24	
442	Điều Xa Ré	Thanh Bình	645,0	LUK	CLN	355	24	
443	Điều Phúc	Thanh Bình	781,1	LUA	CLN	138	16	
444	Điều Phúc	Thanh Bình	894,1	LUA	CLN	139	16	

STT	Hộ gia đình, cá nhân	Địa chỉ thửa đất (cấp xã)	Diện tích (m <sup>2</sup> )	Loại đất		Thông tin thửa đất		Ghi chú
				Hiện trạng	Xin CMD	Số thửa	Số tờ ĐĐ	
(1)	(2)	(3)	(4)	(5)	(6)	(7)	(8)	(9)
445	Điều Phúc	Thanh Bình	859,8	LUA	CLN	140	16	
446	Điều Phúc	Thanh Bình	4.954,9	LUK	CLN	195	16	
447	Thị Gái	Thanh Bình	4.516,1	LUK	CLN	1	16	
448	Điều Phúc	Thanh Bình	3.109,8	LUK	CLN	68	16	
449	Điều Phúc	Thanh Bình	918,1	LUA	CLN	97	16	
450	Điều Phúc	Thanh Bình	1.046,4	LUA	CLN	98	16	
451	Điều Phúc	Thanh Bình	1.136,0	LUA	CLN	107	16	
452	Điều Phúc	Thanh Bình	833,4	LUA	CLN	108	16	
453	Lê Đức Thắng	Thanh Bình	2.390,4	LUK	CLN	335	16	
454	Trần Công Quá	Thanh Bình	3.563,5	LUK	CLN	21	31	
455	Nguyễn Thanh Liêm	Thanh Bình	697,7	LUA	CLN	132	8	
456	Nguyễn Thanh Liêm	Thanh Bình	794,9	LUA	CLN	133	8	
457	Nguyễn Thanh Liêm	Thanh Bình	673,3	LUA	CLN	134	8	
458	Nguyễn Thanh Liêm	Thanh Bình	585,0	LUA	CLN	135	8	
459	Nguyễn Thanh Liêm	Thanh Bình	804,7	LUA	CLN	136	8	
460	Nguyễn Thanh Liêm	Thanh Bình	381,9	LUA	CLN	137	8	
461	Nguyễn Thanh Liêm	Thanh Bình	429,9	LUA	CLN	138	8	
462	Nguyễn Thanh Liêm	Thanh Bình	650,4	LUA	CLN	147	8	
463	Nguyễn Thanh Liêm	Thanh Bình	560,3	LUA	CLN	148	8	
464	Nguyễn Thanh Liêm	Thanh Bình	539,4	LUA	CLN	149	8	
465	Nguyễn Thanh Liêm	Thanh Bình	634,3	LUA	CLN	150	8	
466	Nguyễn Ngọc Lực	Thanh Bình	850,5	LUA	CLN	151	8	
467	Nguyễn Ngọc Lực	Thanh Bình	601,3	LUA	CLN	152	8	
468	Nguyễn Ngọc Lực	Thanh Bình	614,8	LUA	CLN	153	8	
469	Nguyễn Ngọc Lực	Thanh Bình	622,2	LUA	CLN	154	8	
470	Lê Quang Hùng	Thanh Bình	304,1	LUK	CLN	190	8	
471	Lê Quang Hùng	Thanh Bình	655,4	LUK	CLN	1	8	
472	Lê Quang Hùng	Thanh Bình	798,9	LUK	CLN	17	8	
473	Lê Quang Hùng	Thanh Bình	1.024,8	LUK	CLN	18	8	
474	Điều Thành	Thanh Bình	1.008,3	LUK	CLN	255	23	
475	Điều Thành	Thanh Bình	924,8	LUK	CLN	275	23	
476	Điều Thành	Thanh Bình	847,3	LUK	CLN	254	23	
477	Thị Út Hoa	Thanh Bình	1.320,6	LUK	CLN	274	23	
478	Thị Út Hoa	Thanh Bình	303,8	LUA	CLN	289	16	
479	Thị Út Hoa	Thanh Bình	508,5	LUA	CLN	290	16	
480	Thị Út Hoa	Thanh Bình	353,0	LUA	CLN	291	16	
481	Thị Út Hoa	Thanh Bình	368,3	LUA	CLN	296	16	

STT	Hộ gia đình, cá nhân	Địa chỉ thửa đất (cấp xã)	Diện tích (m <sup>2</sup> )	Loại đất		Thông tin thửa đất		Ghi chú
				Hiện trạng	Xin CMD	Số thửa	Số tờ ĐĐ	
(1)	(2)	(3)	(4)	(5)	(6)	(7)	(8)	(9)
482	Thị Út Hoa	Thanh Bình	1.646,4	LUA	CLN	298	16	
483	Thị Út Hoa	Thanh Bình	1.218,3	LUA	CLN	318	16	
484	Điền Nĩa	Thanh Bình	1.411,8	LUK	CLN	228	16	
485	Điền Nĩa	Thanh Bình	836,7	LUK	CLN	240	16	
486	Điền Nĩa	Thanh Bình	694,3	LUK	CLN	251	16	
487	Điền Nĩa	Thanh Bình	1.439,9	LUK	CLN	277	16	
488	Điền Chung	Thanh Bình	701,8	LUA	CLN	115	15	
489	Điền Chung	Thanh Bình	388,3	LUA	CLN	116	15	
490	Điền Chung	Thanh Bình	581,8	LUA	CLN	119	15	
491	Thị Sang	Thanh Bình	670,9	LUA	CLN	146	23	
492	Thị Sang	Thanh Bình	660,9	LUA	CLN	147	23	
493	Thị Sang	Thanh Bình	1.586,3	LUK	CLN	110	23	
494	Thị Sang	Thanh Bình	595,1	LUK	CLN	111	23	
495	Thị Sang	Thanh Bình	657,7	LUK	CLN	121	23	
496	Thị Sang	Thanh Bình	1.163,8	LUK	CLN	143	23	
497	Thị Sang	Thanh Bình	531,0	LUK	CLN	122	23	
498	Thị Sang	Thanh Bình	442,4	LUK	CLN	142	23	
499	Thị Sang	Thanh Bình	420,8	LUK	CLN	153	23	
500	Thị Sang	Thanh Bình	541,4	LUK	CLN	119	23	
501	Điền Út	Thanh Bình	1.155,5	LUK	CLN	229	15	
502	Điền Út	Thanh Bình	871,5	LUK	CLN	244	15	
503	Điền Út	Thanh Bình	1.514,5	LUK	CLN	230	15	
504	Điền Út	Thanh Bình	975,1	LUK	CLN	245	15	
505	Điền Slum	Thanh Bình	1.683,1	LUK	CLN	357	16	
506	Điền Xương	Thanh Bình	895,9	LUK	CLN	337	23	
507	Điền Xương	Thanh Bình	888,7	LUK	CLN	338	23	
508	Điền Xương	Thanh Bình	881,5	LUK	CLN	319	23	
509	Điền Xương	Thanh Bình	977,3	LUK	CLN	324	23	
510	Điền Xương	Thanh Bình	996,8	LUK	CLN	294	23	
511	Điền Xương	Thanh Bình	1.450,0	LUK	CLN	308	23	
512	Điền Xương	Thanh Bình	498,4	LUK	CLN	311	23	
513	Điền Cẩm	Thanh Bình	1.031,3	LUA	CLN	222	15	
514	Điền Cẩm	Thanh Bình	710,7	LUA	CLN	223	15	
515	Điền Cẩm	Thanh Bình	729,1	LUA	CLN	227	15	
516	Điền Cẩm	Thanh Bình	875,8	LUA	CLN	227	15	
517	Điền Cẩm	Thanh Bình	683,5	LUA	CLN	229	15	
518	Điền Cẩm	Thanh Bình	896,9	LUA	CLN	230	15	

STT	Hộ gia đình, cá nhân	Địa chỉ thửa đất (cấp xã)	Diện tích (m <sup>2</sup> )	Loại đất		Thông tin thửa đất		Ghi chú
				Hiện trạng	Xin CMD	Số thửa	Số tờ ĐĐ	
(1)	(2)	(3)	(4)	(5)	(6)	(7)	(8)	(9)
519	Điều Kheo	Thanh Bình	1.839,4	LUK	CLN	30	17	
520	Điều Kheo	Thanh Bình	407,6	LUK	CLN	31	17	
521	Điều Kheo	Thanh Bình	5.795,4	LUK	CLN	52	17	
522	Nguyễn Đình Hải	Thanh Bình	330,1	LUK	CLN	161	27	
523	Nguyễn Đình Hải	Thanh Bình	510,6	LUK	CLN	162	27	
524	Nguyễn Đình Hải	Thanh Bình	804,0	LUK	CLN	163	27	
525	Điều Thị Lộc	Thanh Bình	550,3	LUK	CLN	317	17	
526	Điều Thị Lộc	Thanh Bình	1.188,4	LUK	CLN	322	17	
527	Điều Thị Lộc	Thanh Bình	957,0	LUK	CLN	335	17	
528	Điều Thị Lộc	Thanh Bình	1.185,3	LUK	CLN	14	24	
529	Bùi Văn Chiến	Thanh Bình	893,4	LUA	CLN	85	27	
530	Bùi Văn Chiến	Thanh Bình	865,0	LUA	CLN	87	27	
531	Điều Lèo	Thanh Bình	1.301,0	LUA	CLN	92	15	
532	Điều Lèo	Thanh Bình	1.897,1	LUA	CLN	99	15	
533	Điều Lèo	Thanh Bình	867,5	LUA	CLN	100	15	
534	Điều Lèo	Thanh Bình	1.008,6	LUA	CLN	103	15	
535	Điều Lèo	Thanh Bình	2.942,2	LUK	CLN	62	23	
536	Điều Lèo	Thanh Bình	2.957,1	LUK	CLN	84	23	
537	Điều Lèo	Thanh Bình	810,3	LUK	CLN	85	23	
538	Điều Lèo	Thanh Bình	646,4	LUK	CLN	86	23	
539	Điều Lèo	Thanh Bình	626,6	LUK	CLN	63	23	
540	Điều Lèo	Thanh Bình	524,1	LUK	CLN	64	23	
541	Điều Lèo	Thanh Bình	657,1	LUK	CLN	65	23	
542	Thị Cẩm Vân	Thanh Bình	4.536,3	LUK	CLN	26	24	
543	Điều Cẩm	Thanh Bình	700,4	LUK	CLN	125	23	
544	Điều Cẩm	Thanh Bình	634,1	LUK	CLN	126	23	
545	Điều Cẩm	Thanh Bình	902,8	LUK	CLN	127	23	
546	Bùi Thị Nga	Thanh Bình	402,6	LUK	CLN	78	27	
547	Bùi Thị Nga	Thanh Bình	553,2	LUK	CLN	80	27	
548	Bùi Thị Nga	Thanh Bình	794,4	LUA	CLN	146	27	
549	Bùi Thị Nga	Thanh Bình	422,4	LUA	CLN	147	27	
550	Bùi Thị Nga	Thanh Bình	650,6	LUA	CLN	148	27	
551	Bùi Thị Nga	Thanh Bình	716,4	LUA	CLN	150	27	
552	Bùi Thị Nga	Thanh Bình	1.136,4	LUK	CLN	7	27	
553	Bùi Thị Nga	Thanh Bình	1.036,7	LUK	CLN	9	27	
554	Bùi Thị Nga	Thanh Bình	1.309,6	LUK	CLN	38	27	
555	Bùi Thị Nga	Thanh Bình	715,8	LUK	CLN	173	27	

STT	Hộ gia đình, cá nhân	Địa chỉ thửa đất (cấp xã)	Diện tích (m <sup>2</sup> )	Loại đất		Thông tin thửa đất		Ghi chú
				Hiện trạng	Xin CMD	Số thửa	Số tờ ĐĐ	
(1)	(2)	(3)	(4)	(5)	(6)	(7)	(8)	(9)
556	Bùi Thị Nga	Thanh Bình	1.356,0	LUK	CLN	133	27	
557	Bùi Thị Nga	Thanh Bình	808,7	LUK	CLN	2	30	
558	Bùi Thị Nga	Thanh Bình	877,9	LUK	CLN	3	30	
559	Nguyễn Thị Hằng	Thanh Bình	3.539,6	LUK	CLN	48	31	
560	Phạm Minh Dương	Thanh Bình	579,2	LUA	CLN	157	27	
561	Phạm Minh Dương	Thanh Bình	546,7	LUA	CLN	158	27	
562	Hạ Minh Hùng	Thanh Bình	6.446,3	LUK	CLN	221	16	
563	Đình Thị Xoa	Thanh Bình	2.509,1	LUA	CLN	48	30	
564	Điền Sơn	Thanh Bình	178,3	LUK	CLN	412	23	
565	Điền Sơn	Thanh Bình	466,7	LUK	CLN	419	23	
566	Điền Sơn	Thanh Bình	229,8	LUK	CLN	420	23	
567	Điền Sơn	Thanh Bình	585,7	LUK	CLN	394	23	
568	Điền Sơn	Thanh Bình	483,4	LUK	CLN	404	23	
569	Điền Sơn	Thanh Bình	494,6	LUK	CLN	405	23	
570	Điền Sơn	Thanh Bình	389,0	LUK	CLN	406	23	
571	Điền Sơn	Thanh Bình	562,3	LUK	CLN	413	23	
572	Điền Sơn	Thanh Bình	211,2	LUK	CLN	418	23	
573	Điền Sơn	Thanh Bình	1.761,0	LUK	CLN	6	23	
574	Điền Sơn	Thanh Bình	1.778,2	LUK	CLN	25	23	
575	Điền Sơn	Thanh Bình	1.627,6	LUK	CLN	26	23	
576	Điền Sơn	Thanh Bình	1.561,5	LUK	CLN	44	23	
577	Điền Sơn	Thanh Bình	1.185,0	LUK	CLN	58	23	
578	Điền Sơn	Thanh Bình	1.284,0	LUK	CLN	59	23	
579	Điền Sơn	Thanh Bình	1.155,5	LUK	CLN	79	23	
580	Điền Sơn	Thanh Bình	1.287,0	LUK	CLN	50	23	
581	Điền Sơn	Thanh Bình	1.194,2	LUK	CLN	72	23	
582	Điền Sơn	Thanh Bình	1.080,1	LUK	CLN	80	23	
583	Điền Sơn	Thanh Bình	119,4	LUK	CLN	197	22	
584	Điền Sơn	Thanh Bình	236,6	LUK	CLN	198	22	
585	Điền Sơn	Thanh Bình	369,6	LUK	CLN	199	22	
586	Điền Sơn	Thanh Bình	313,3	LUK	CLN	203	22	
587	Điền Sơn	Thanh Bình	220,3	LUK	CLN	204	22	
588	Điền Sơn	Thanh Bình	137,5	LUK	CLN	205	22	
589	Điền Sơn	Thanh Bình	535,3	LUK	CLN	206	22	
590	Thị Nhâ	Thanh Bình	1.407,0	LUA	CLN	1	23	
591	Thị Nhâ	Thanh Bình	1.757,1	LUA	CLN	2	23	
592	Nguyễn Thanh Hùng	Thanh Bình	649,2	LUK	CLN	262	16	

STT	Hộ gia đình, cá nhân	Địa chỉ thửa đất (cấp xã)	Diện tích (m <sup>2</sup> )	Loại đất		Thông tin thửa đất		Ghi chú
				Hiện trạng	Xin CMD	Số thửa	Số tờ ĐĐ	
(1)	(2)	(3)	(4)	(5)	(6)	(7)	(8)	(9)
593	Nguyễn Thanh Hùng	Thanh Bình	838,4	LUK	CLN	276	16	
594	Nguyễn Thanh Hùng	Thanh Bình	697,1	LUK	CLN	286	16	
595	Nguyễn Thanh Hùng	Thanh Bình	732,0	LUK	CLN	300	16	
596	Thị Bé Đen	Thanh Bình	1.451,6	LUK	CLN	327	16	
597	Thị Bé Đen	Thanh Bình	1.330,3	LUK	CLN	341	16	
598	Thị Bé Đen	Thanh Bình	1.169,2	LUK	CLN	342	16	
599	Thị Bé Đen	Thanh Bình	969,4	LUK	CLN	345	16	
600	Thị Bé Đen	Thanh Bình	592,0	LUK	CLN	112	23	
601	Thị Bé Đen	Thanh Bình	462,1	LUK	CLN	113	23	
602	Thị Bé Đen	Thanh Bình	475,4	LUK	CLN	120	23	
603	Thị Bé Đen	Thanh Bình	730,4	LUK	CLN	144	23	
604	Thị Bé Đen	Thanh Bình	609,3	LUK	CLN	145	23	
605	Thị Bé Đen	Thanh Bình	235,3	LUK	CLN	151	23	
606	Thị Bé Đen	Thanh Bình	259,1	LUK	CLN	152	23	
607	Thị Bé Đen	Thanh Bình	508,3	LUK	CLN	69	23	
608	Thị Bé Đen	Thanh Bình	1.153,0	LUK	CLN	87	23	
609	Thị Bé Đen	Thanh Bình	579,2	LUK	CLN	114	23	
610	Thị Bé Đen	Thanh Bình	1.293,6	LUK	CLN	187	16	
611	Thị Bé Đen	Thanh Bình	986,7	LUK	CLN	109	16	
612	Thị MêLy	Thanh Bình	1.944,4	LUK	CLN	284	23	
613	Thị MêLy	Thanh Bình	1.944,6	LUK	CLN	301	23	
614	Thị MêLy	Thanh Bình	1.793,7	LUK	CLN	305	23	
615	Thị MêLy	Thanh Bình	3.069,9	LUK	CLN	304	23	
616	Hoàng Văn Thành	Thanh Bình	1.195,1	LUK	CLN	74	29	
617	Hoàng Văn Thành	Thanh Bình	371,2	LUK	CLN	75	29	
618	Nguyễn Ngọc Duy	Thanh Bình	670,5	LUA	CLN	174	8	
619	Nguyễn Ngọc Duy	Thanh Bình	920,5	LUA	CLN	175	8	
620	Nguyễn Ngọc Duy	Thanh Bình	570,9	LUA	CLN	176	8	
621	Nguyễn Ngọc Duy	Thanh Bình	587,6	LUA	CLN	177	8	
622	Lê Hùng Long	Thanh Bình	1.412,0	LUA	CLN	52	36	
623	Lê Hùng Long	Thanh Bình	1.541,5	LUA	CLN	53	36	
624	Lê Hùng Long	Thanh Bình	1.198,1	LUA	CLN	54	36	
625	Trần Văn Tâm	Thanh Bình	3.672,9	LUK	CLN	88	30	
626	Trần Văn Tính	Thanh Bình	269,8	LUA	CLN	13	34	
627	Trần Văn Tính	Thanh Bình	511,2	LUA	CLN	16	34	
628	Trần Văn Tính	Thanh Bình	1.446,6	LUA	CLN	17	34	
629	Trần Văn Tính	Thanh Bình	3.785,8	LUA	CLN	14	34	

STT	Hộ gia đình, cá nhân	Địa chỉ thửa đất (cấp xã)	Diện tích (m <sup>2</sup> )	Loại đất		Thông tin thửa đất		Ghi chú
				Hiện trạng	Xin CMD	Số thửa	Số tờ ĐĐ	
(1)	(2)	(3)	(4)	(5)	(6)	(7)	(8)	(9)
630	Nguyễn Ngọc Tuấn Anh	Thanh Bình	321,1	LUA	CLN	173	8	
631	Nguyễn Ngọc Tuấn Anh	Thanh Bình	632,7	LUA	CLN	186	8	
632	Nguyễn Ngọc Tuấn Anh	Thanh Bình	762,4	LUA	CLN	187	8	
633	Nguyễn Ngọc Tuấn Anh	Thanh Bình	753,3	LUA	CLN	188	8	
634	Nguyễn Ngọc Tuấn Anh	Thanh Bình	707,7	LUA	CLN	189	8	
635	Trần Thị Tuyết Trinh	Thanh Bình	1.325,7	LUK	CLN	12	8	
636	Trần Thị Tuyết Trinh	Thanh Bình	1.210,8	LUA	CLN	9	8	
637	Trần Thị Tuyết Trinh	Thanh Bình	1.181,7	LUA	CLN	13	8	
638	Nguyễn Hoài Thanh	Thanh Bình	651,5	LUA	CLN	34	8	
639	Nguyễn Hoài Thanh	Thanh Bình	465,1	LUA	CLN	36	8	
640	Nguyễn Hoài Thanh	Thanh Bình	429,3	LUA	CLN	37	8	
641	Nguyễn Hoài Thanh	Thanh Bình	239,3	LUA	CLN	38	8	
642	Nguyễn Hoài Thanh	Thanh Bình	611,0	LUA	CLN	45	8	
643	Nguyễn Hoài Thanh	Thanh Bình	1.277,4	LUA	CLN	46	8	
644	Nguyễn Hoài Thanh	Thanh Bình	802,3	LUA	CLN	47	8	
645	Nguyễn Hoài Thanh	Thanh Bình	760,0	LUA	CLN	48	8	
646	Nguyễn Hoài Thanh	Thanh Bình	1.109,2	LUA	CLN	50	8	
647	Nguyễn Hoài Thanh	Thanh Bình	700,8	LUA	CLN	51	8	
648	Thị Nấp	Thanh Bình	1.105,1	LUK	CLN	163	23	
649	Thị Nấp	Thanh Bình	569,4	LUK	CLN	164	23	
650	Thị Nấp	Thanh Bình	923,1	LUK	CLN	180	23	
651	Thị Hòi	Thanh Bình	2.498,8	LUK	CLN	266	29	
652	Điều Hợi	Thanh Bình	3.652,8	LUK	CLN	400	23	
653	Nguyễn Ngọc Phương	Thanh Bình	615,8	LUA	CLN	2	15	
654	Nguyễn Ngọc Phương	Thanh Bình	714,4	LUA	CLN	3	15	
655	Nguyễn Ngọc Phương	Thanh Bình	662,7	LUA	CLN	4	15	
656	Nguyễn Ngọc Phương	Thanh Bình	772,1	LUA	CLN	5	15	
657	Nguyễn Thị Gái	Thanh Bình	119,6	LUK	CLN	27	8	
658	Nguyễn Thị Gái	Thanh Bình	281,6	LUK	CLN	28	8	
659	Nguyễn Thị Gái	Thanh Bình	341,2	LUK	CLN	29	8	
660	Nguyễn Thị Gái	Thanh Bình	301,6	LUK	CLN	35	8	
661	Nguyễn Thị Gái	Thanh Bình	167,6	LUK	CLN	32	8	
662	Nguyễn Thị Gái	Thanh Bình	422,4	LUK	CLN	33	8	
663	Lê Đức Thắng	Thanh Bình	2.390,4	LUK	CLN	335	16	
664	Trần Văn Bảy	Thanh Bình	1.139,9	LUK	CLN	80	15	
665	Trần Văn Bảy	Thanh Bình	844,4	LUK	CLN	81	15	
666	Trần Văn Bảy	Thanh Bình	734,4	LUK	CLN	82	15	

STT	Hộ gia đình, cá nhân	Địa chỉ thửa đất (cấp xã)	Diện tích (m <sup>2</sup> )	Loại đất		Thông tin thửa đất		Ghi chú
				Hiện trạng	Xin CMD	Số thửa	Số tờ ĐĐ	
(1)	(2)	(3)	(4)	(5)	(6)	(7)	(8)	(9)
667	Ngô Hùng Vĩ	Thanh Bình	757,6	LUK	CLN	18	8	
668	Ngô Hùng Vĩ	Thanh Bình	615,3	LUK	CLN	15	8	
669	Ngô Hùng Vĩ	Thanh Bình	717,0	LUK	CLN	16	8	
670	Ngô Hùng Vĩ	Thanh Bình	367,2	LUK	CLN	17	8	
671	Ngô Hùng Vĩ	Thanh Bình	470,5	LUK	CLN	14	8	
672	Ngô Hùng Vĩ	Thanh Bình	494,9	LUK	CLN	30	8	
673	Ngô Hùng Vĩ	Thanh Bình	505,0	LUK	CLN	31	8	
674	Thị Hương	Thanh Bình	833,6	LUK	CLN	12	7	
675	Thị Hương	Thanh Bình	565,6	LUK	CLN	454	7	
676	Thị Hương	Thanh Bình	768,3	LUK	CLN	457	7	
677	Thị Hương	Thanh Bình	367,9	LUK	CLN	453	7	
678	Thị Hương	Thanh Bình	502,7	LUK	CLN	456	7	
679	Nguyễn Thành Tốt	Thanh Bình	558,3	LUK	CLN	459	7	
680	Nguyễn Thành Tốt	Thanh Bình	232,9	LUK	CLN	476	7	
681	Nguyễn Thành Tốt	Thanh Bình	661,2	LUK	CLN	452	7	
682	Nguyễn Thành Tốt	Thanh Bình	492,3	LUK	CLN	455	7	
683	Nguyễn Thành Tốt	Thanh Bình	191,3	LUK	CLN	458	7	
684	Lưu Thanh Sơn	Thanh Bình	439,7	LUK	CLN	320	23	
685	Lưu Thanh Sơn	Thanh Bình	575,0	LUK	CLN	321	23	
686	Lưu Thanh Sơn	Thanh Bình	471,1	LUK	CLN	322	23	
687	Lưu Thanh Sơn	Thanh Bình	1.047,9	LUK	CLN	335	23	
688	Lưu Thanh Sơn	Thanh Bình	1.135,8	LUK	CLN	323	23	
689	Lưu Thanh Sơn	Thanh Bình	402,1	LUK	CLN	336	23	
690	Lưu Thanh Sơn	Thanh Bình	673,3	LUK	CLN	225	23	
691	Lưu Thanh Sơn	Thanh Bình	712,3	LUK	CLN	226	23	
692	Lưu Thanh Sơn	Thanh Bình	717,4	LUK	CLN	207	23	
693	Lưu Thanh Sơn	Thanh Bình	579,4	LUK	CLN	222	23	
694	Lưu Thanh Sơn	Thanh Bình	583,7	LUK	CLN	223	23	
695	Lưu Thanh Sơn	Thanh Bình	752,9	LUK	CLN	241	23	
696	Lưu Thanh Sơn	Thanh Bình	185,4	LUK	CLN	257	23	
697	Lưu Thanh Sơn	Thanh Bình	873,3	LUK	CLN	258	23	
698	Lưu Thanh Sơn	Thanh Bình	858,4	LUK	CLN	204	23	
699	Lưu Thanh Sơn	Thanh Bình	835,4	LUK	CLN	310	23	
700	Nguyễn Văn Lộc	Thanh Bình	469,2	LUK	CLN	136	27	
701	Nguyễn Văn Lộc	Thanh Bình	458,2	LUK	CLN	140	27	
702	Nguyễn Văn Lộc	Thanh Bình	864,6	LUK	CLN	141	27	
703	Lưu Thanh Sơn	Thanh Bình	509,3	LUK	CLN	309	23	

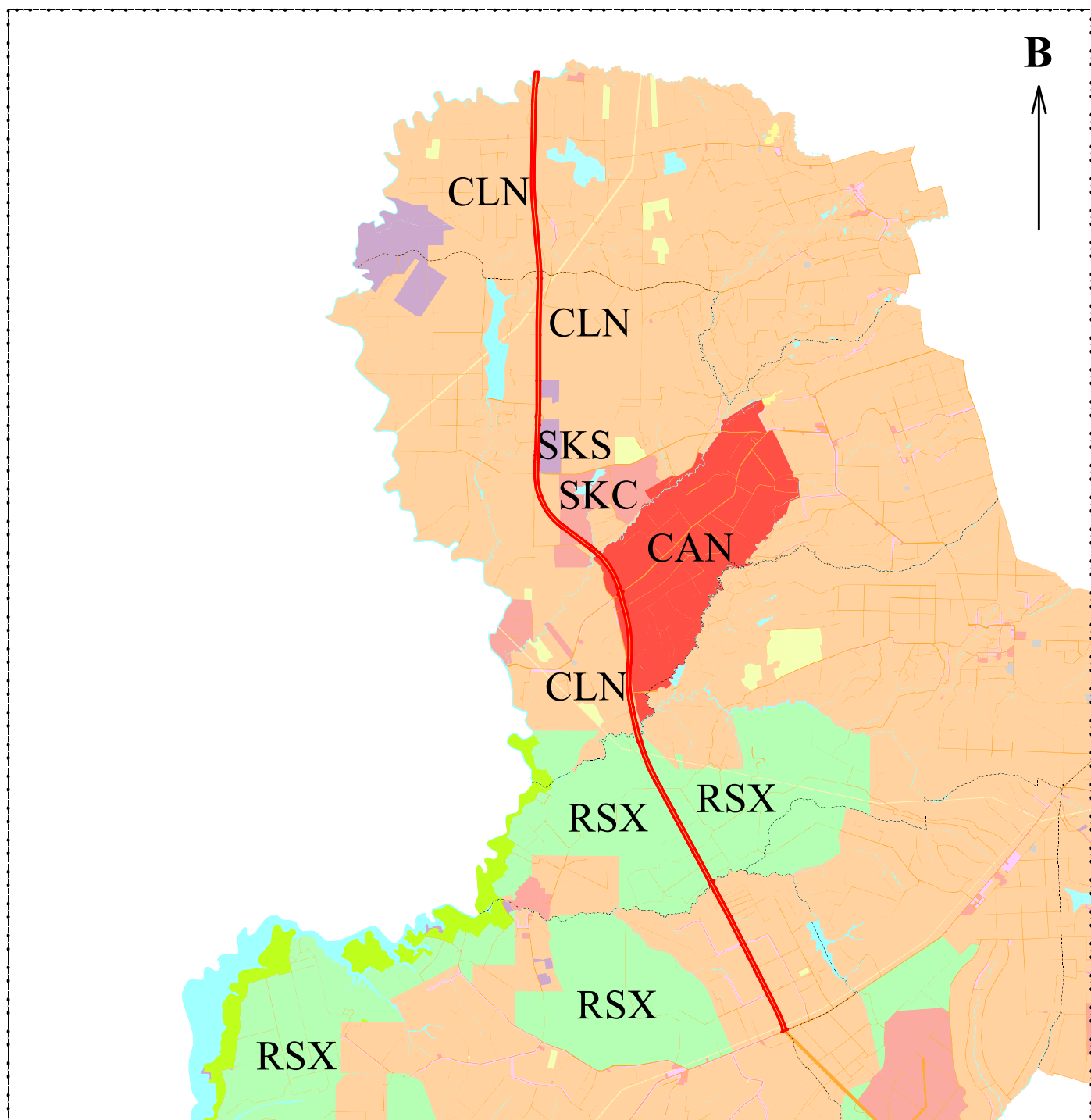


STT	Hộ gia đình, cá nhân	Địa chỉ thửa đất (cấp xã)	Diện tích (m <sup>2</sup> )	Loại đất		Thông tin thửa đất		Ghi chú
				Hiện trạng	Xin CMD	Số thửa	Số tờ BĐ	
(1)	(2)	(3)	(4)	(5)	(6)	(7)	(8)	(9)
704	Trương Khánh Tín	Thanh Bình	200,0	CLN	ONT	139	17	
705	Trương Thanh Nhân Bùi Thị Cúc	Thanh Bình	100,0	CLN	ONT	284	27	
706	Thượng Văn Kết	Thanh Bình	400,0	CLN	ONT	428	23	
707	Thượng Văn Cẩn	Thanh Bình	400,0	CLN	ONT	250	23	
708	Điều Thành	Thanh Bình	200,0	CLN	ONT	197	23	
709	Điều Thành	Thanh Bình	200,0	CLN	ONT	187	23	
710	Huỳnh Thị Thảo	Thanh Bình	200,0	CLN	ONT	127	30	
711	Nguyễn Thị Thu Dung	Thanh Bình	200,0	CLN	ONT	254	30	
712	Nguyễn Đình Phước	Thanh Bình	200,0	CLN	ONT	255	30	
713	Nguyễn Kim Dũng	Thanh Bình	200,0	CLN	ONT	12	34	
714	Huỳnh Thị Thu Thảo	Thanh Bình	200,0	CLN	ONT	134	35	
715	Phan Minh Chung	Thanh Bình	400,0	CLN	ONT	2	35	
716	Phạm Văn Sơn	Thanh Bình	200,0	CLN	ONT	120	35	
717	Huỳnh Ngọc Sơn	Thanh Bình	30,0	CLN	ONT	161	46	
718	Phan Thị Chắc	Thanh Bình	100,0	CLN	ONT	54	62	
719	Trần Thị Tú Nga	Thanh Bình	300,0	CLN	ONT	129	32	
720	Lương Thụy Thu Hiền	Thanh Bình	100,0	CLN	ONT	27	33	
721	Lương Thị Hằng	Thanh Bình	100,0	CLN	ONT	28	33	
722	Nguyễn Mạnh Thắng	Thanh Bình	200,0	CLN	ONT	30	33	
723	Nguyễn Thị Hoài	Thanh Bình	200,0	CLN	ONT	101	35	
724	Trần Đức Thuận	Thanh Bình	300,0	CLN	ONT	131	41	
725	Nguyễn Thị Thơm	Thanh Bình	100,0	CLN	ONT	18	62	
726	Phan Thị Thùy Trang	Thanh Bình	600,0	CLN	ONT	519	16	
727	Nguyễn Văn Lộc	Thanh Bình	100,0	CLN	ONT	163	9	
728	Dư Thanh Sứ	Thanh Bình	195,0	CLN	ONT	34	56	

# BẢN VẼ VỊ TRÍ, RANH GIỚI, DIỆN TÍCH

Công trình: Xây dựng đường giao thông phía Tây Quốc lộ 13  
kết nối Chơn Thành - Hoa Lư

Địa điểm: xã An Phú, Minh Tâm, Minh Đức và Tân Hiệp



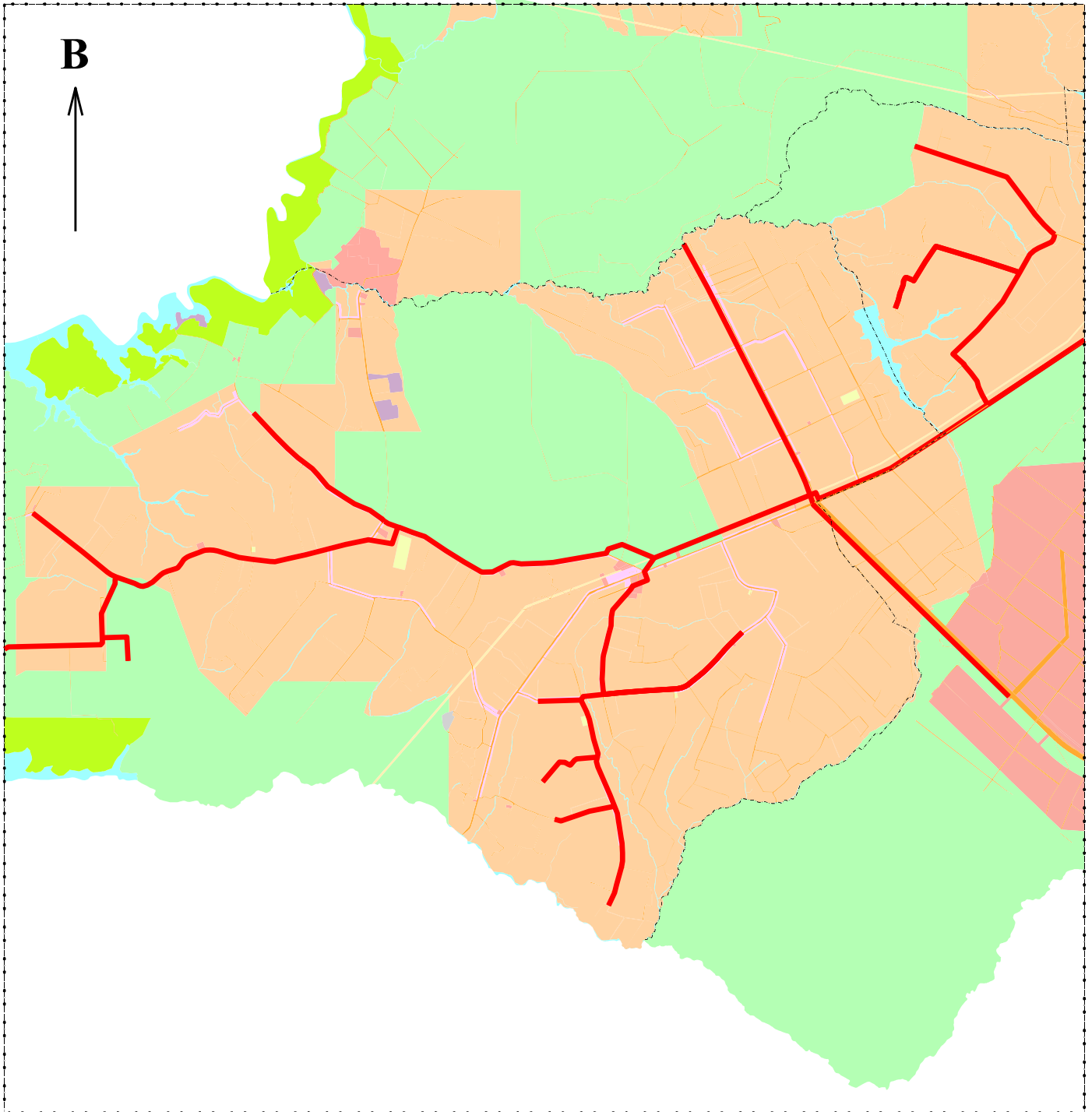
- Bản đồ HTSDĐ xã An Phú, Minh Tâm, Minh Đức và Đồng Nơ
- Diện tích công trình/dự án: 163,80 ha + 10,76 ha + 25,35 ha
- Loại đất quy hoạch sử dụng: Đất giao thông (DGT)

# BẢN VẼ VỊ TRÍ, RANH GIỚI, DIỆN TÍCH

Công trình:

Hiện đại hóa thủy lợi thích ứng biến đổi khí hậu  
- thành phần tỉnh Bình Phước

Địa điểm: xã Tân Hiệp, Đồng Nơ



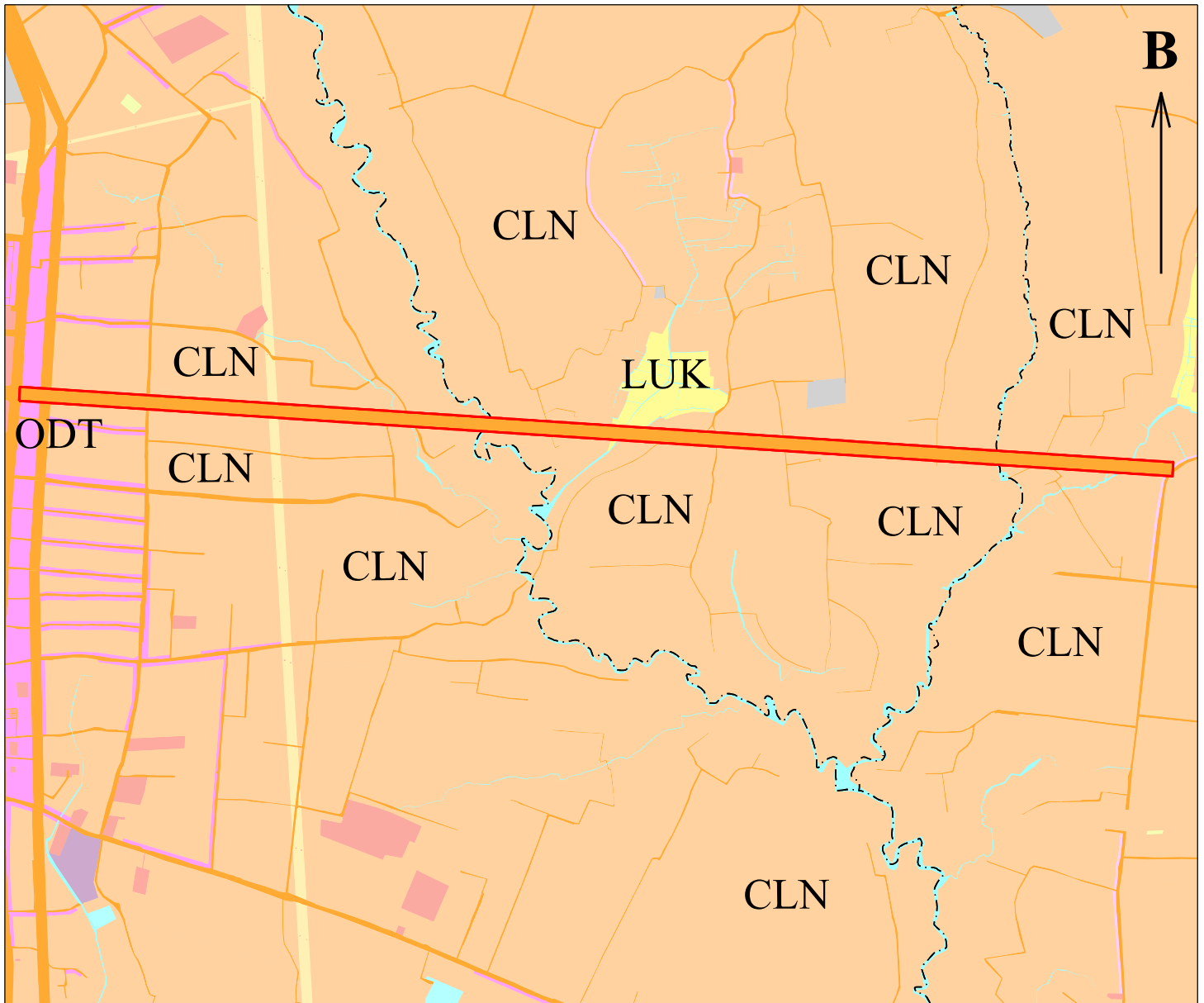
- Bản đồ HTSDD xã Tân Hiệp, Đồng Nơ
- Diện tích công trình/dự án: 15,30 ha
- Loại đất quy hoạch sử dụng: Đất thủy lợi (DTL)

# BẢN VẼ VỊ TRÍ, RANH GIỚI, DIỆN TÍCH

Công trình:

Xây dựng đường trục chính từ xã Tân Khai đi Phước An và Tân Quan và Mở rộng để định hình lộ giới 52m cho công trình Đường trục chính từ xã Tân Khai đi Phước An và Tân Quan, huyện Hớn Quản

Địa điểm: TT. Tân Khai, xã Phước An, xã Tân Quan

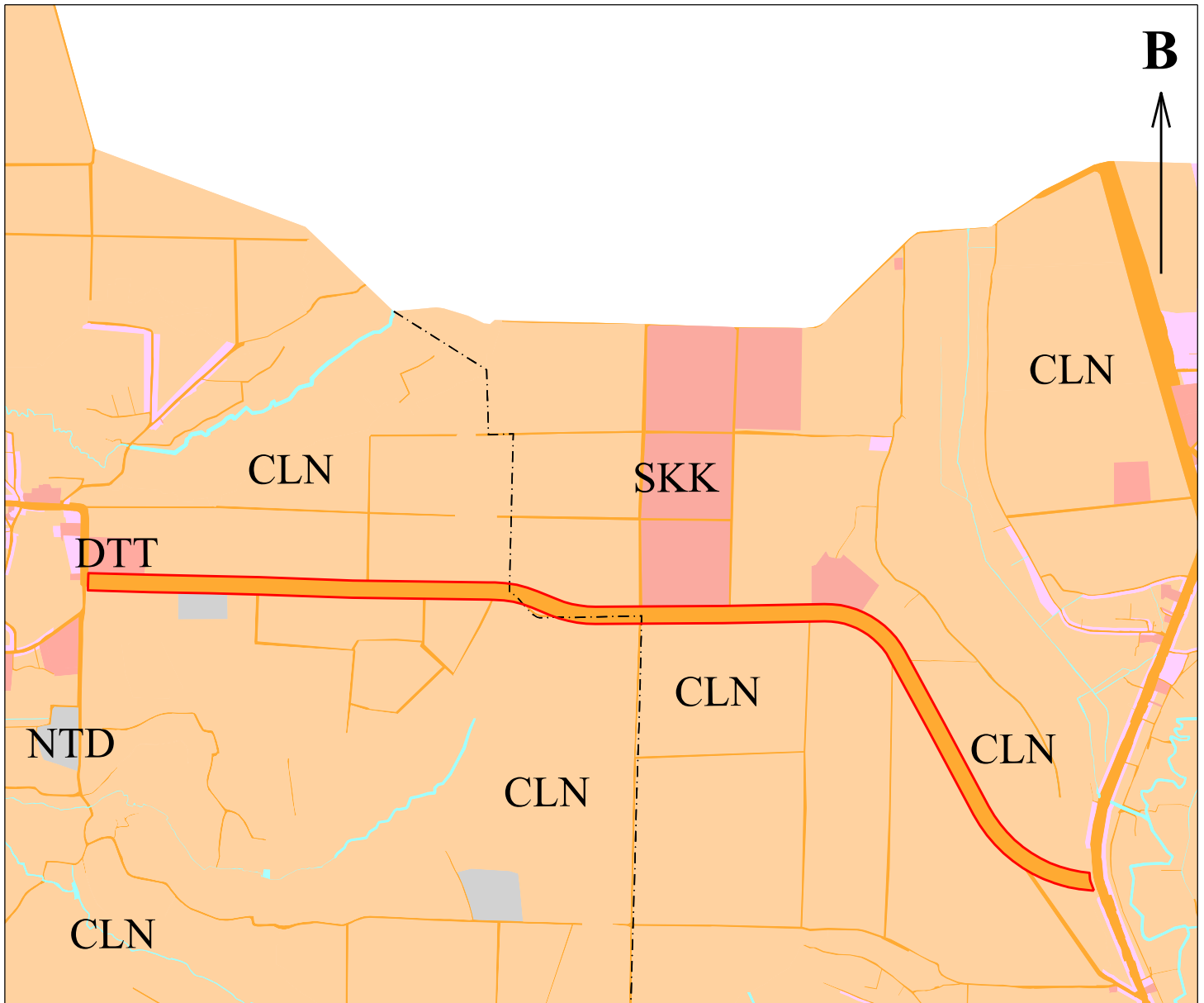


- Bản đồ HTSDD TT. Tân Khai, xã Phước An và Tân Quan
- Diện tích công trình/dự án: 16,12 ha và 12,90 ha
- Loại đất quy hoạch sử dụng: Đất giao thông (DGT)

# BẢN VẼ VỊ TRÍ, RANH GIỚI, DIỆN TÍCH

Công trình:  
Nâng cấp đường từ Ngã 3 Xa Cát vào  
Khu công nghiệp Việt Kiều, huyện Hớn Quản

Địa điểm: xã Minh Đức, Thanh Bình

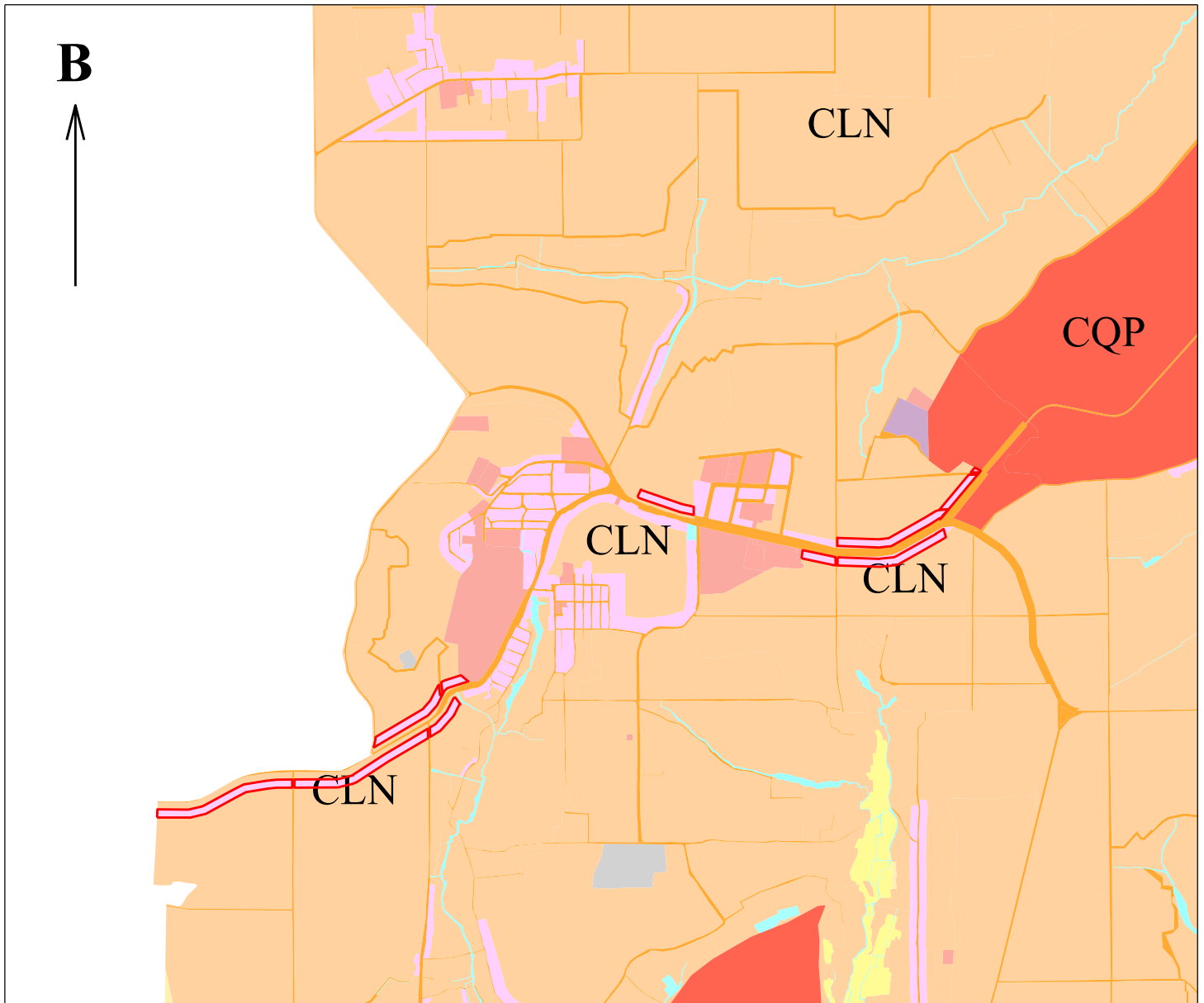


- Bản đồ HTSDD xã Thanh Bình, Minh Đức
- Diện tích công trình/dự án: 27,00 ha
- Loại đất quy hoạch sử dụng: Đất giao thông (DGT)

# BẢN VẼ VỊ TRÍ, RANH GIỚI, DIỆN TÍCH

Công trình:  
Thu hồi đất Ban quản lý khu kinh tế  
giao về địa phương quản lý

Địa điểm: xã Tân Lợi

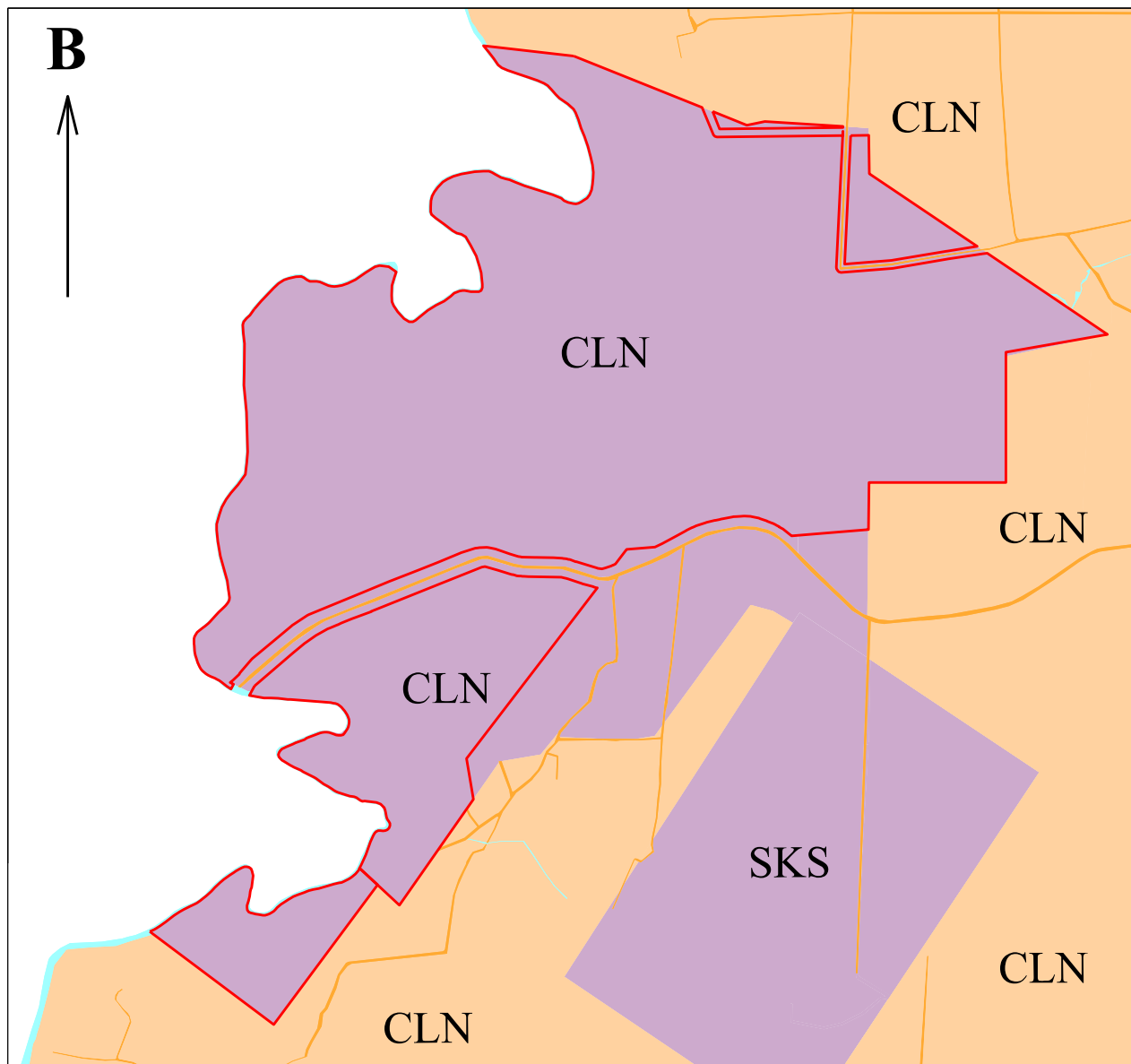


- Bản đồ HTSDD xã Tận Lợi
- Diện tích công trình/dự án: 13,61 ha
- Loại đất hoạch sử dụng: Đất trồng cây lâu năm (CLN)

# BẢN VẼ VỊ TRÍ, RANH GIỚI, DIỆN TÍCH

Công trình: Mỏ đá vôi Thanh Lương

Địa điểm: xã Minh Tâm, xã An Phú



- Bản đồ HTSDĐ xã Minh Tâm, xã An Phú

- Diện tích công trình/dự án: 198,06 ha

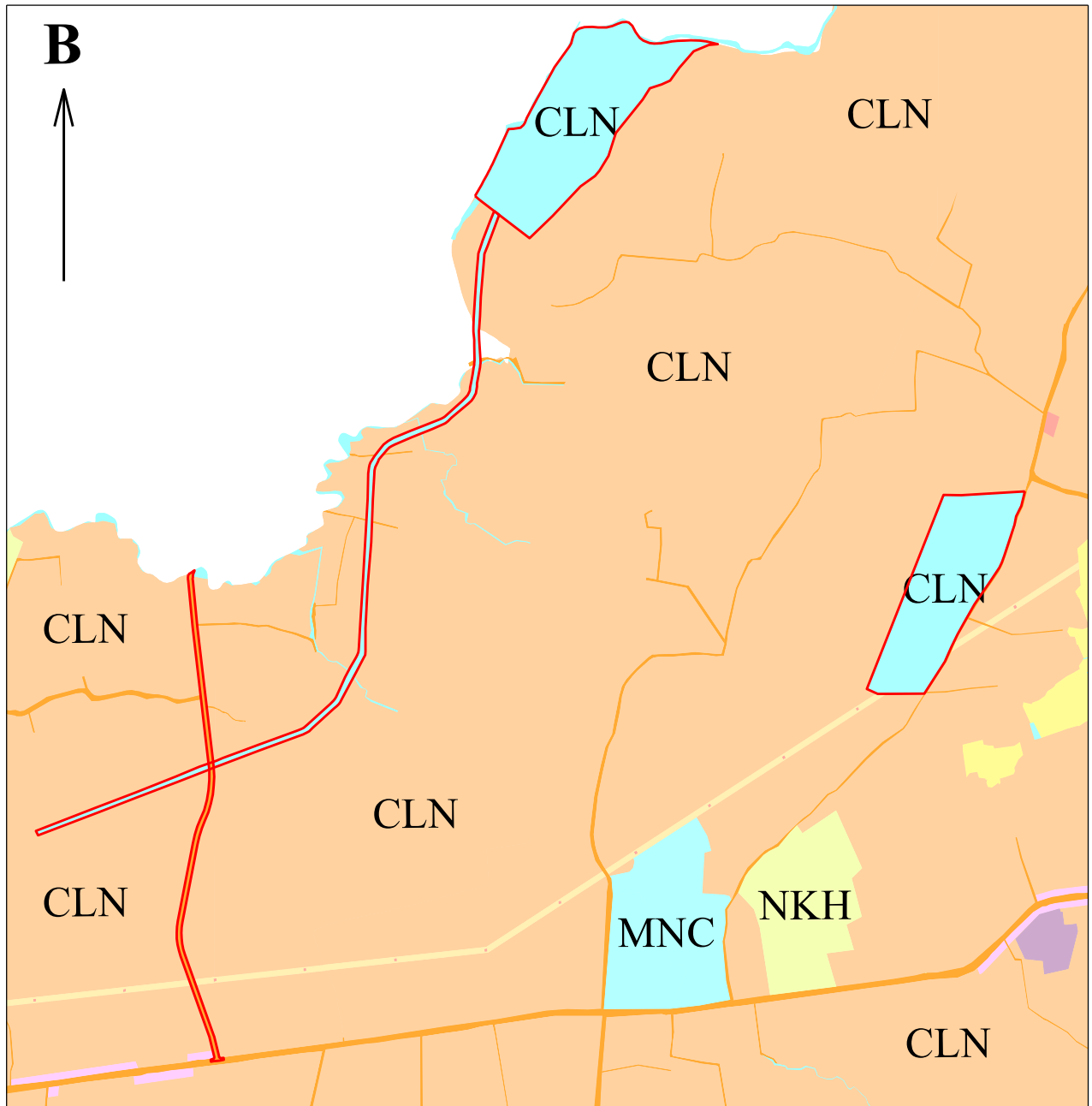
- Loại đất quy hoạch sử dụng:

Đất sử dụng cho hoạt động khoáng sản (SKS)

# BẢN VẼ VỊ TRÍ, RANH GIỚI, DIỆN TÍCH

Công trình: Cụm hồ tỉnh Bình Phước

Địa điểm: xã An Khương

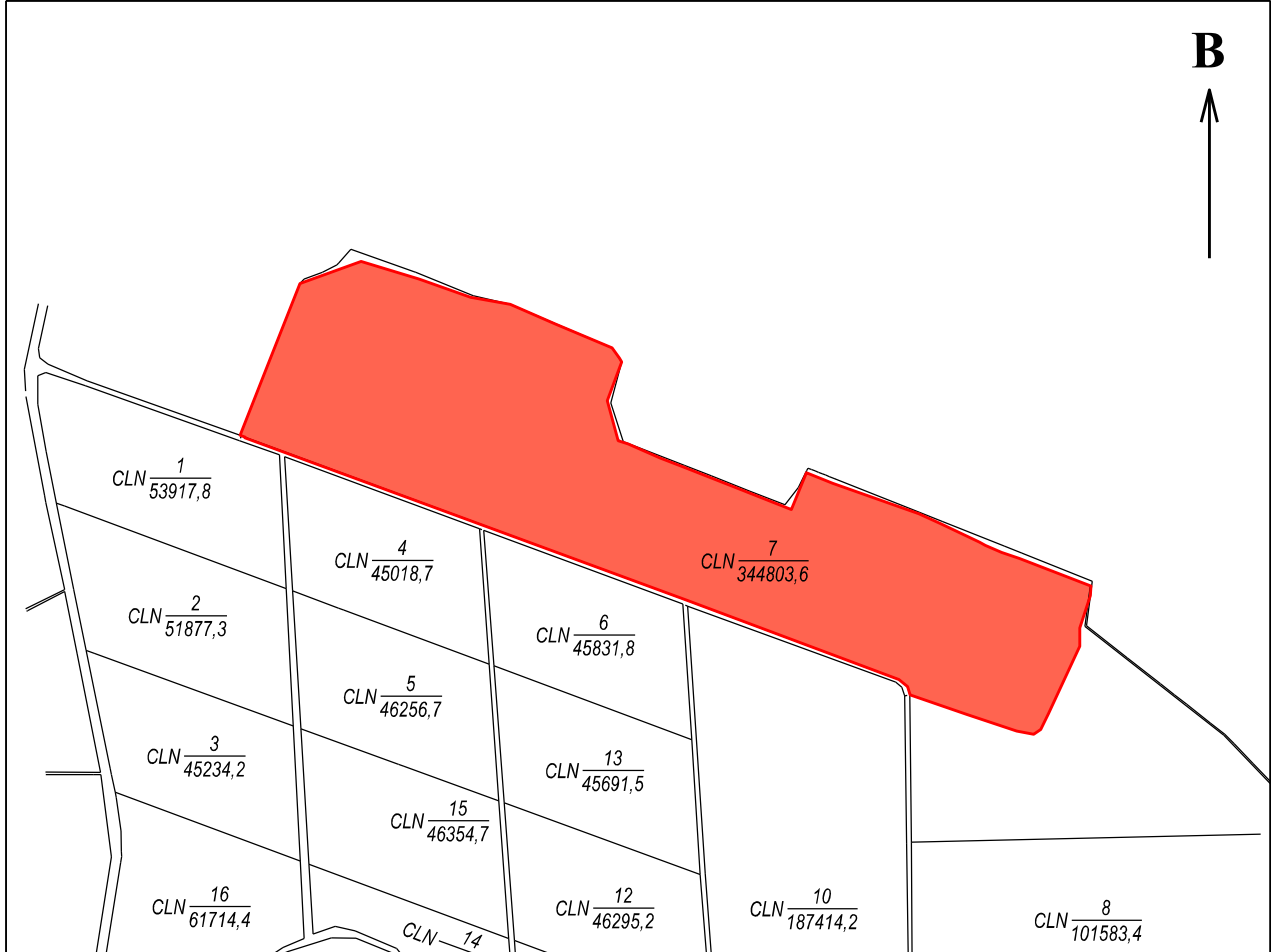


- Bản đồ HTSDD xã An Khương
- Diện tích công trình/dự án: 15 ha và 2,40 ha
- Loại đất quy hoạch sử dụng: Đất thủy lợi (DTL)



# BẢN VẼ VỊ TRÍ, RANH GIỚI, DIỆN TÍCH

Công trình:  
Vùng lõi căn cứ hậu cần kỹ thuật thị xã Bình Long  
Địa điểm: xã Phước An



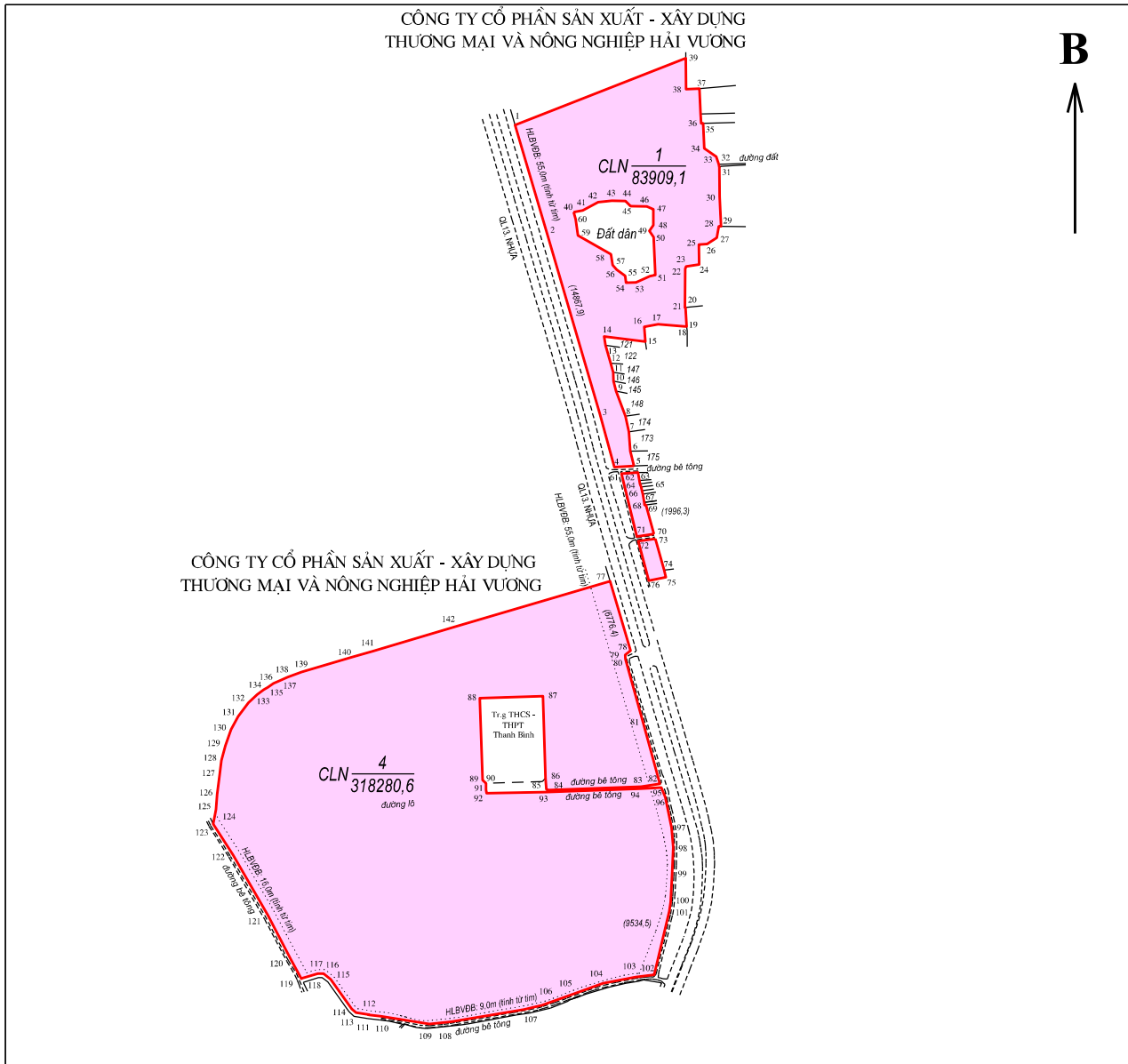
- Bản đồ địa chính xã Phước An, tỷ lệ 1/10.000
- Số tờ bản đồ địa chính: 57
- Diện tích công trình/dự án: 25,53 ha
- Loại đất quy hoạch sử dụng: Đất quốc phòng (CQP)

# BẢN VẼ VỊ TRÍ, RANH GIỚI, DIỆN TÍCH

Công trình:

Khu đô thị mới Nam An Lộc

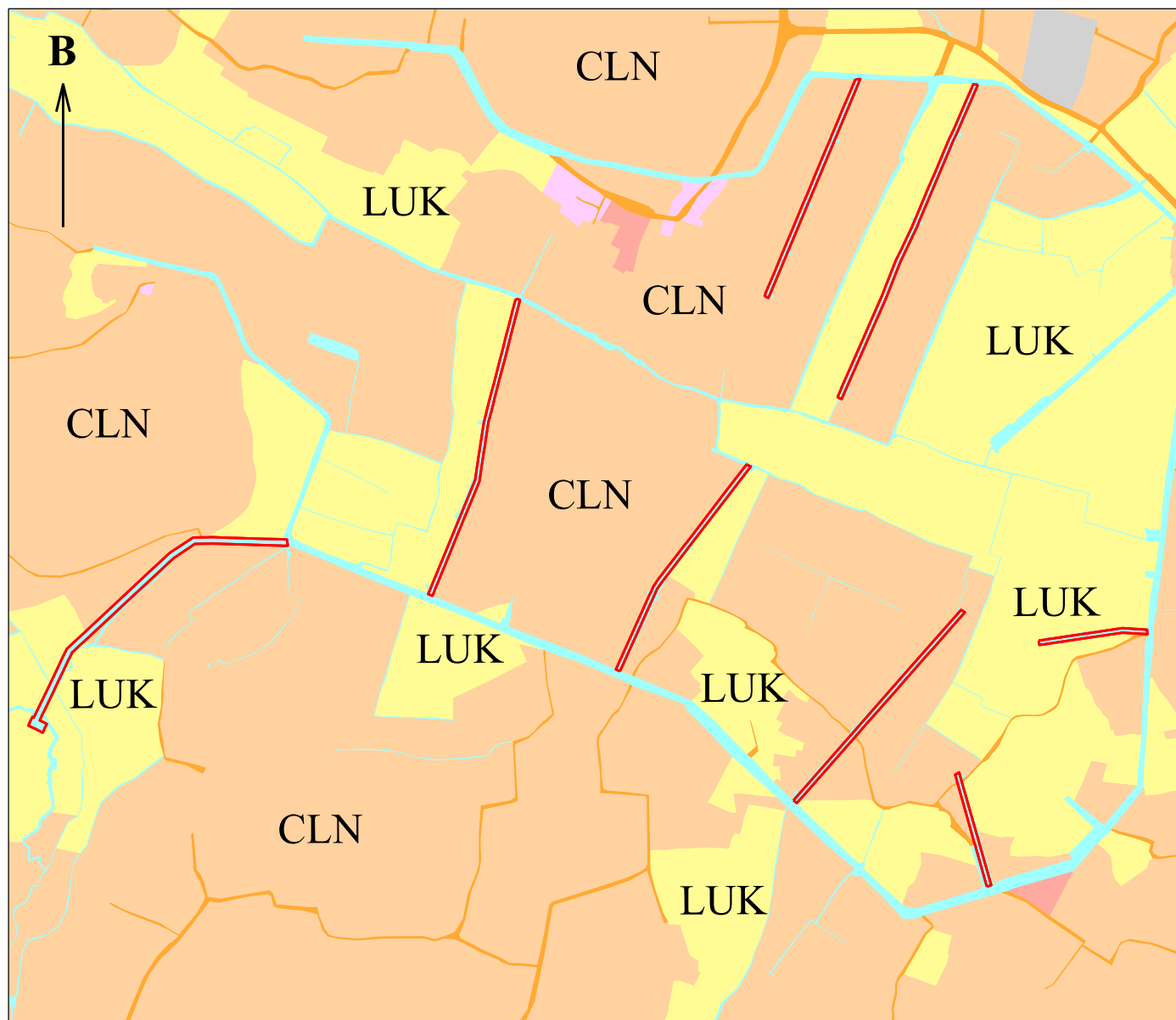
Địa điểm: ấp Sóc Răng, ấp Chà Là, xã Thanh Bình



- Bản đồ khu đo dự án
- Diện tích công trình/dự án: 40,60 ha
- Loại đất quy hoạch sử dụng:  
Đất ở tại nông thôn (ONT) và các loại đất khác

# BẢN VẼ VỊ TRÍ, RANH GIỚI, DIỆN TÍCH

Công trình:  
Xây dựng hệ thống kênh thủy lợi nội đồng xã An Khương  
Địa điểm: xã An Khương



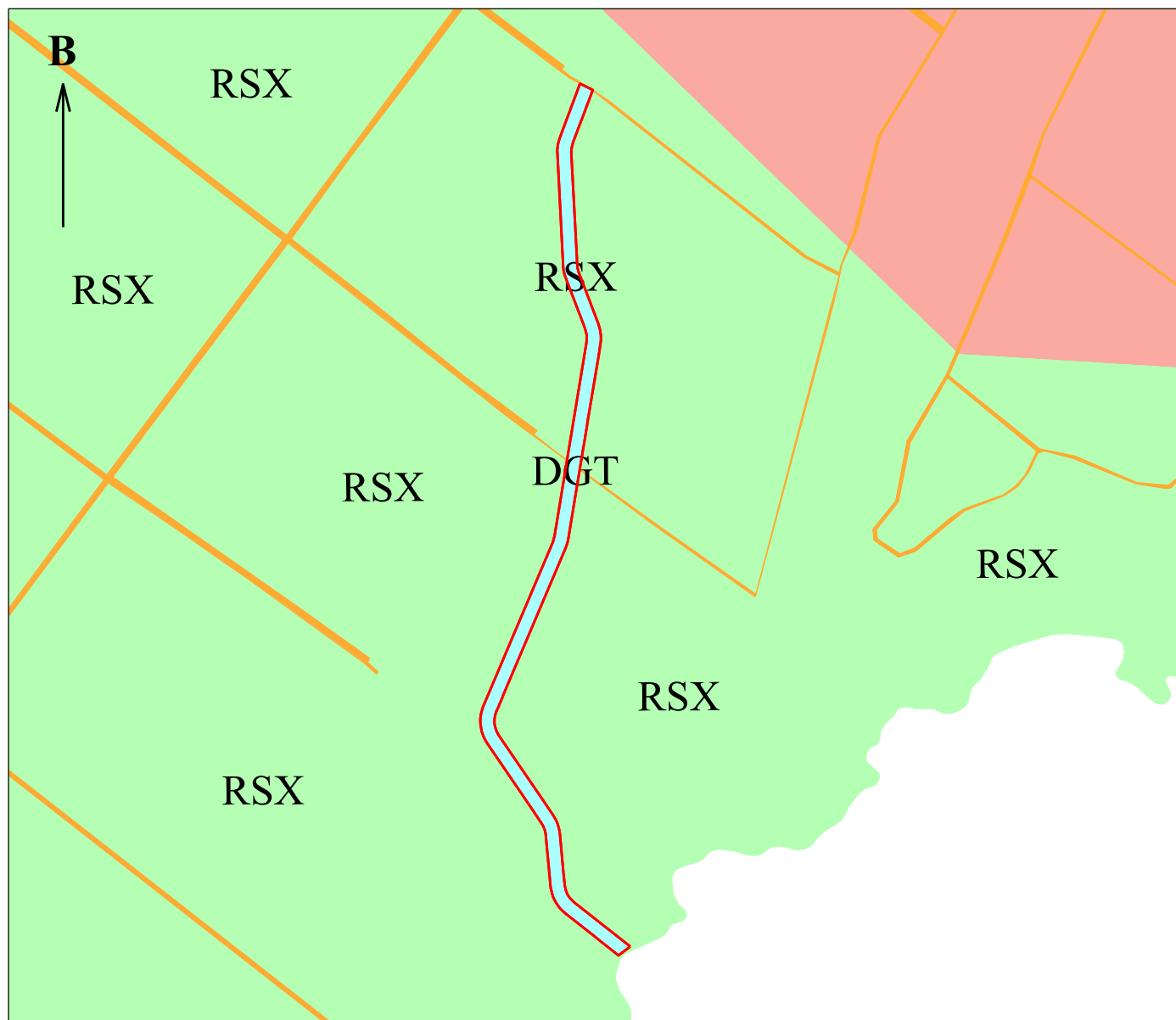
- Bản đồ HTSDD xã An Khương
- Diện tích công trình/dự án: 6,50 ha
- Loại đất quy hoạch sử dụng: Đất thủy lợi (DTL)

# BẢN VẼ VỊ TRÍ, RANH GIỚI, DIỆN TÍCH

Công trình:

Xây dựng mương thoát nước mưa và thoát nước thải  
ngoài hàng rào KCN Minh Hưng-Sikico mở rộng

Địa điểm: xã Đồng Nơ



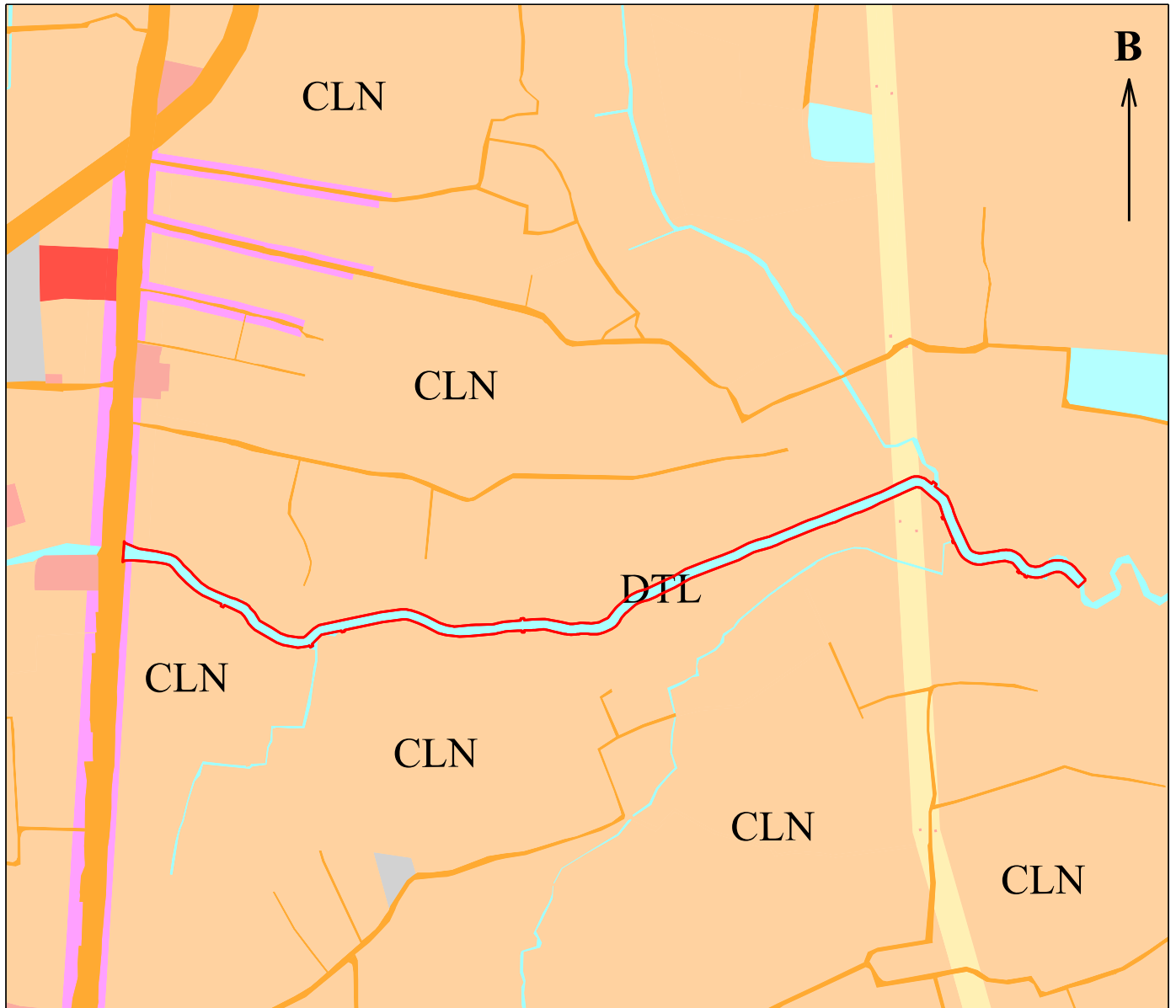
- Bản đồ HTSDD xã Đồng Nơ
- Diện tích công trình/dự án: 4,87 ha và 3,50 ha
- Loại đất quy hoạch sử dụng: Đất thủy lợi (DTL)

# **BẢN VẼ VỊ TRÍ, RANH GIỚI, DIỆN TÍCH**

Công trình:

Xây dựng mương công thoát nước  
ngoài Khu công nghiệp Tân Khai II (nối tiếp)

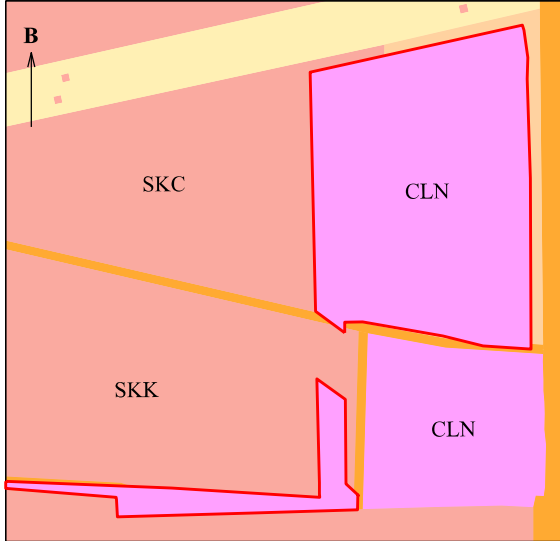
Địa điểm: TT. Tân Khai



- Bản đồ HTSDD TT. Tân Khai
- Diện tích công trình/dự án: 3,58 ha và 2,29 ha
- Loại đất quy hoạch sử dụng: Đất thủy lợi (DTL)

### BẢN VẼ VỊ TRÍ, RANH GIỚI, DIỆN TÍCH

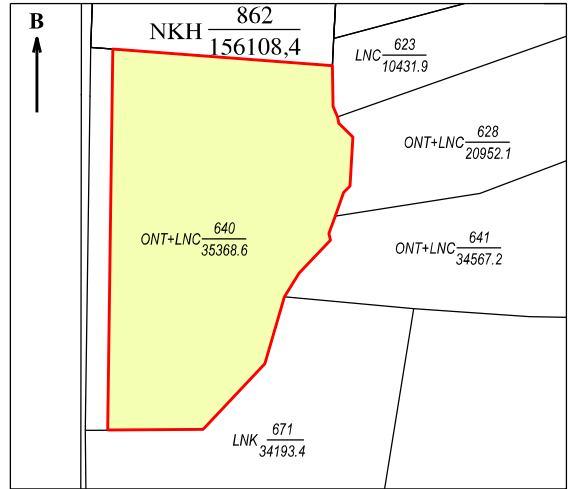
Công trình:  
Thụ hồi đất Ban quản lý khu kinh tế giao UBND huyện quản lý  
để Thực hiện quy hoạch, tổ chức đấu giá quyền sử dụng đất  
để xây dựng Khu dân cư  
Địa điểm: Thị trấn Tân Khai



- Bản đồ HTSDĐ TT. Tân Khai
- Diện tích công trình/dự án: 2,91 ha
- Loại đất quy hoạch sử dụng: Đất ở tại đô thị (ODT)

### BẢN VẼ VỊ TRÍ, RANH GIỚI, DIỆN TÍCH

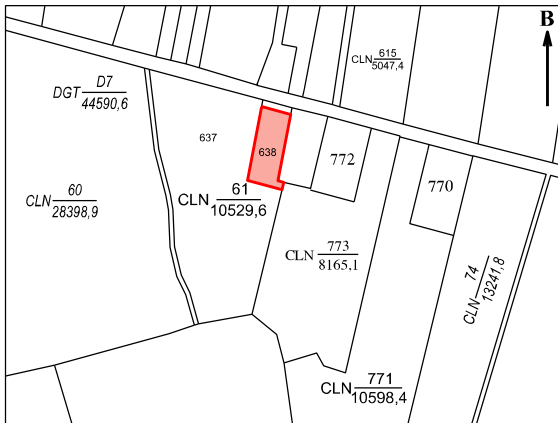
Công trình: Trại chăn nuôi heo (Hộ kinh doanh Nguyễn Thị Nhiều)  
Địa điểm: ấp Tăng Hách, xã An Phú



- Bản đồ địa chính xã An Phú, tỷ lệ 1/5.000
- Số tờ bản đồ địa chính: 02
- Diện tích công trình/dự án: 2,53 ha
- Loại đất quy hoạch sử dụng:  
Đất nông nghiệp khác + phi nông nghiệp khác (NKH, PNK)

### BẢN VẼ VỊ TRÍ, RANH GIỚI, DIỆN TÍCH

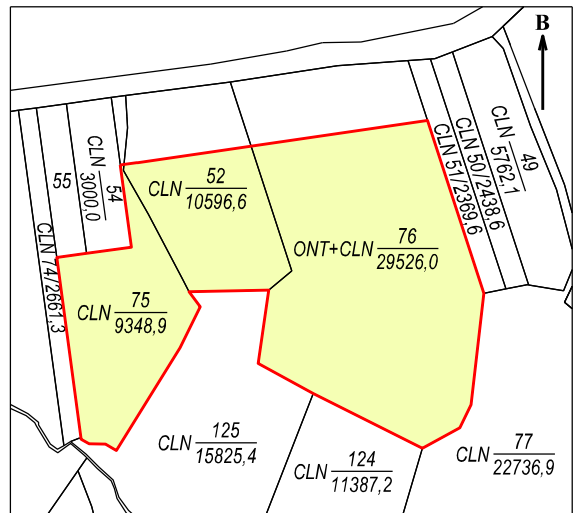
Công trình: Xây dựng cửa hàng kinh doanh xăng dầu  
(Công ty CP Nhiên liệu Phú Tân)  
Địa điểm: ấp Sóc Ruộng, xã Tân Hưng



- Bản đồ địa chính xã Tân Hưng, tỷ lệ 1/5.000
- Số tờ bản đồ địa chính: 05
- Diện tích công trình/dự án: 0,10 ha
- Loại đất quy hoạch sử dụng: Đất thương mại dịch vụ (TMD)

### BẢN VẼ VỊ TRÍ, RANH GIỚI, DIỆN TÍCH

Công trình: Sản xuất nông nghiệp hữu cơ tuần hoàn khép kín  
(Công ty TNHH Nông nghiệp hữu cơ Việt Hà)  
Địa điểm: ấp 3, xã An Khương



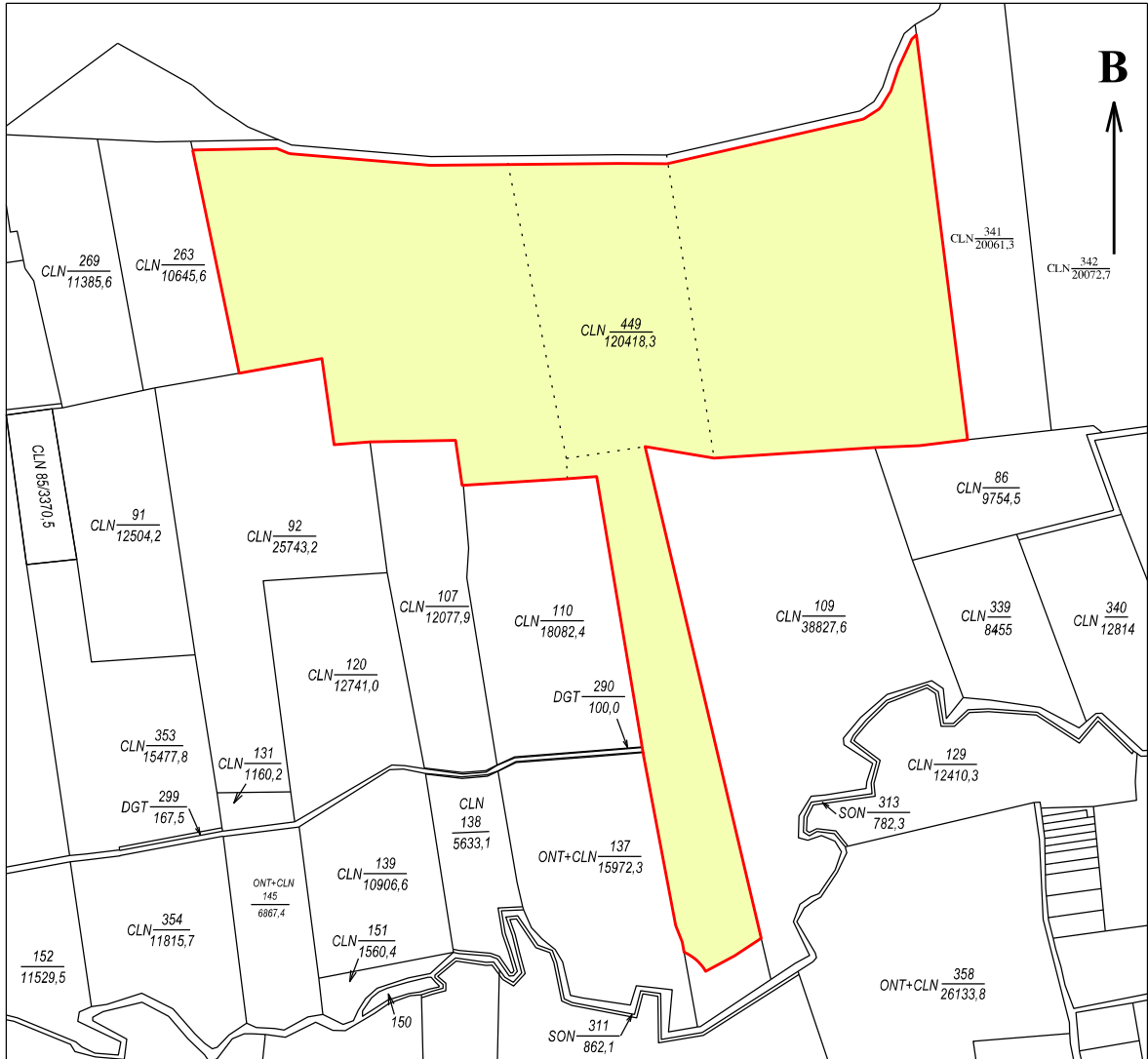
- Bản đồ địa chính xã An Khương, tỷ lệ 1/5.000
- Số tờ bản đồ địa chính: 05
- Diện tích công trình/dự án: 4,94 ha
- Loại đất quy hoạch sử dụng:  
Đất CSSX phi nông nghiệp + đất nông nghiệp khác (SKC+NKH)



## BẢN VẼ VỊ TRÍ, RANH GIỚI, DIỆN TÍCH

Công trình: Trang trại chăn nuôi gà giống bố mẹ  
(Cty TNHH Chăn nuôi Thanh Bình)

Địa điểm: ấp Sóc Ruộng, xã Tân Hưng



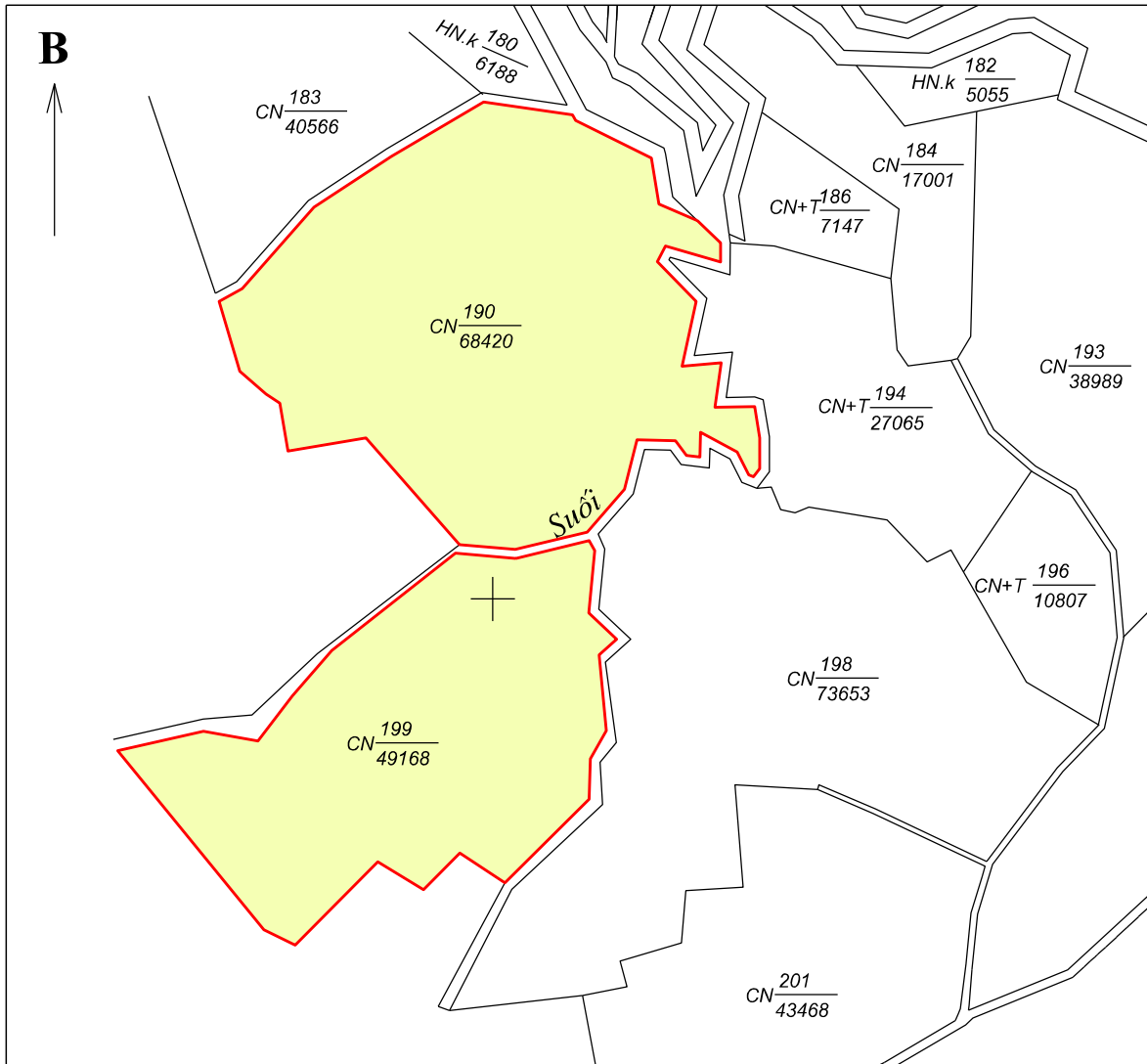
- Bản đồ địa chính xã Tân Hưng, tỷ lệ 1/5.000
- Số tờ bản đồ địa chính: 05
- Diện tích công trình/dự án: 10,50 ha
- Loại đất quy hoạch sử dụng:  
Đất nông nghiệp khác & phi nông nghiệp khác (NKH+PNK)



## BẢN VẼ VỊ TRÍ, RANH GIỚI, DIỆN TÍCH

Công trình: Trang trại chăn nuôi gà thịt  
(Cty TNHH MTV Thương mại Thuận Hưng)

Địa điểm: ấp Sa Cô, xã Thanh An



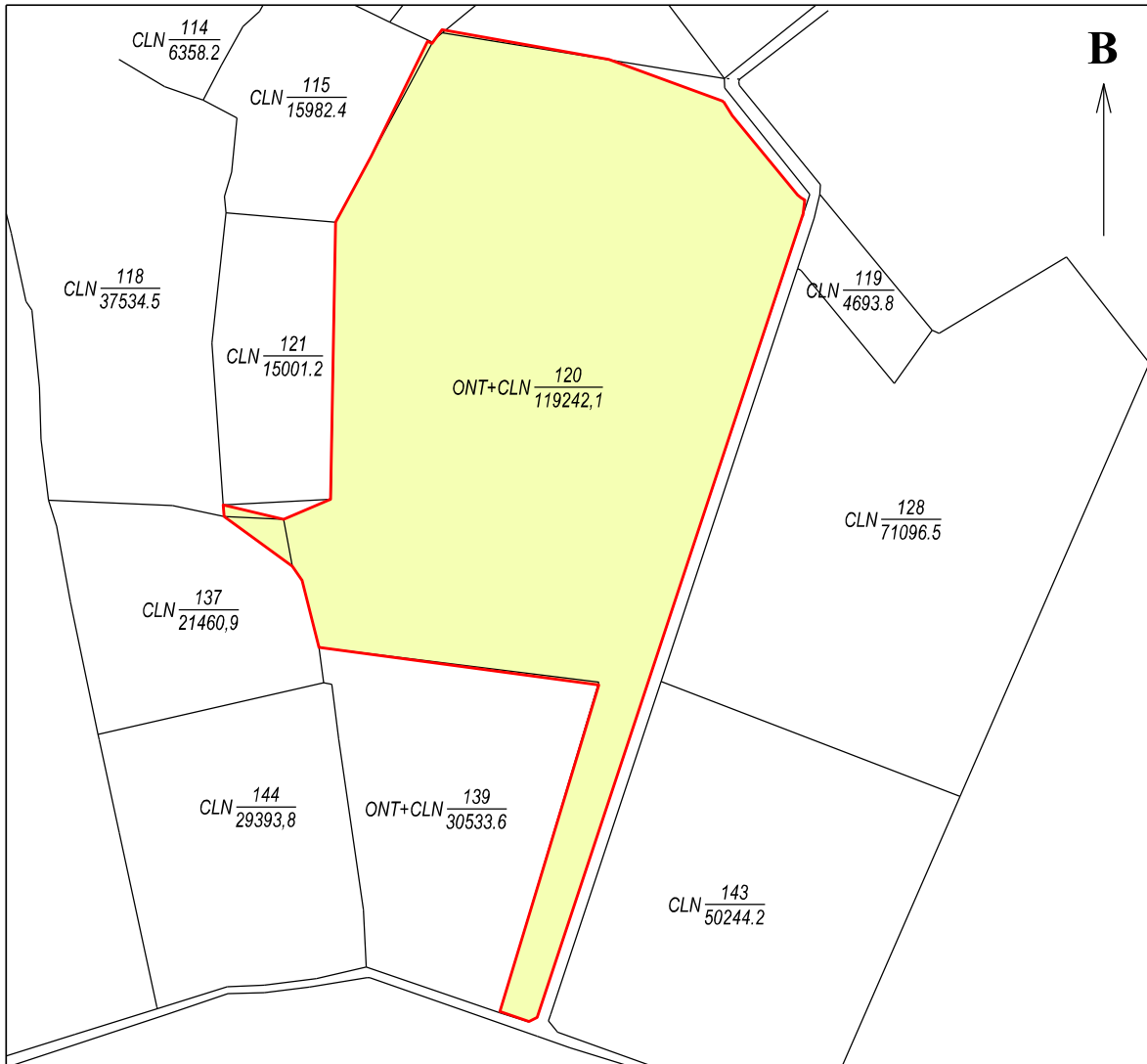
- Bản đồ địa chính xã Thanh An, tỷ lệ 1/5.000
- Số tờ bản đồ địa chính: 11
- Diện tích công trình/dự án: 12,30 ha
- Loại đất quy hoạch sử dụng:  
Đất nông nghiệp khác & phi nông nghiệp khác (NKH+PNK)

## BẢN VẼ VỊ TRÍ, RANH GIỚI, DIỆN TÍCH

Công trình:

Trang trại chăn nuôi heo thịt Trương Công Định

Địa điểm: ấp Xa Trạch Sóc, xã Phước An



- Bản đồ địa chính xã Phước An, tỷ lệ 1/5.000

- Số tờ bản đồ địa chính: 45

- Diện tích công trình/dự án: 5,88 ha

- Loại đất quy hoạch sử dụng:

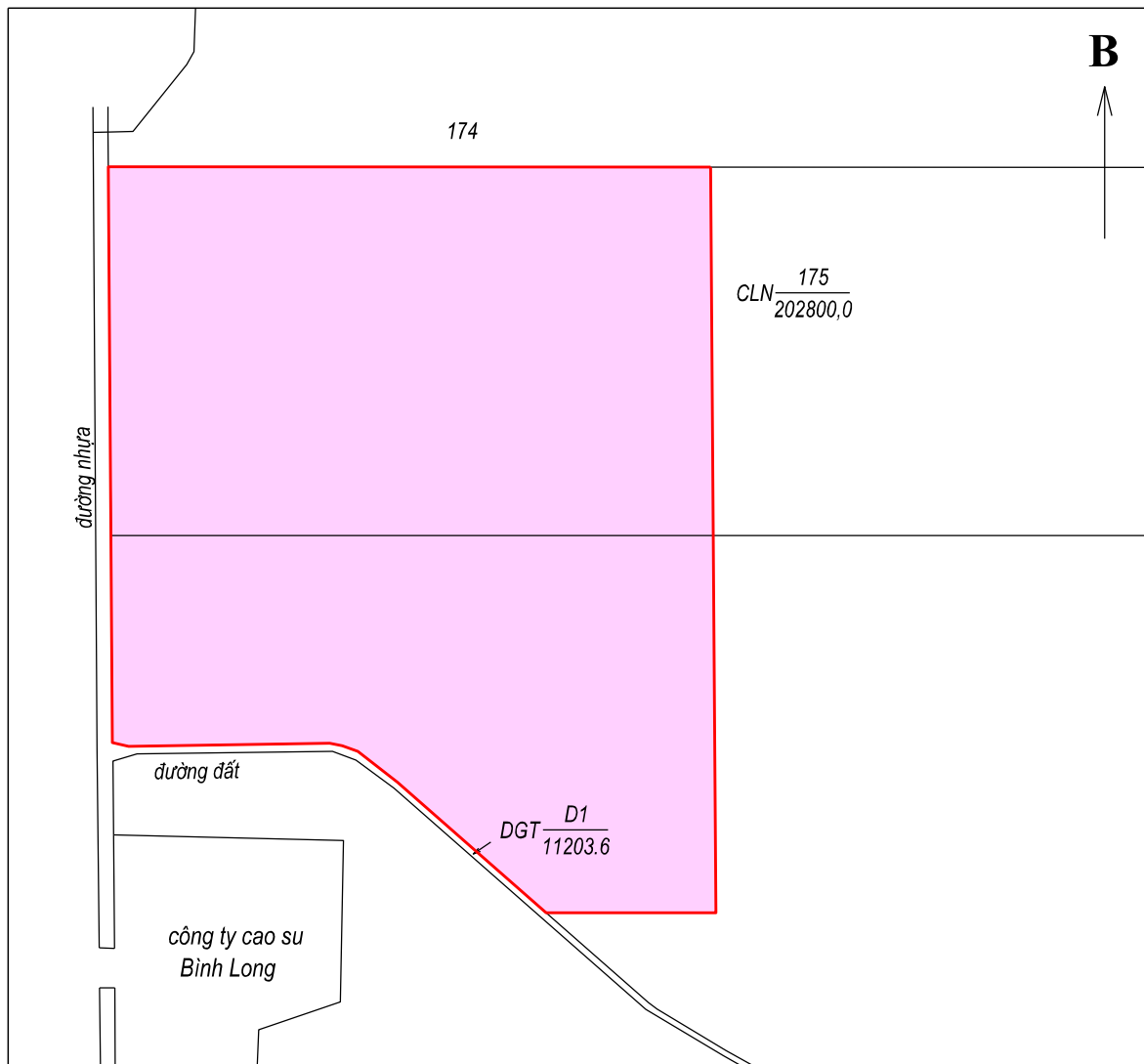
Đất nông nghiệp khác + phi nông nghiệp khác (NKH+PNK)

## BẢN VẼ VỊ TRÍ, RANH GIỚI, DIỆN TÍCH

Công trình:

Khu dân cư Tân Hưng

Địa điểm: ấp Hưng Phát, xã Tân Hưng



- Bản đồ địa chính xã Tân Hưng, tỷ lệ 1/5.000

- Số tờ bản đồ địa chính: 07

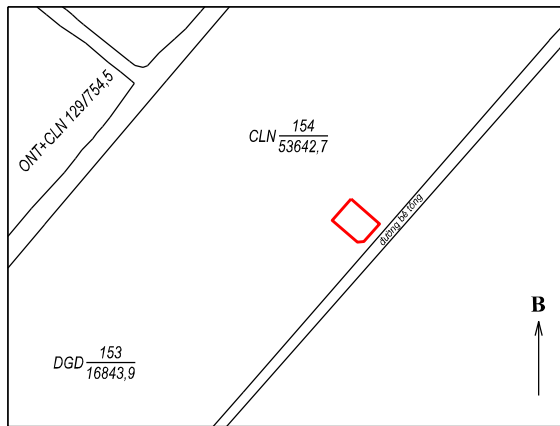
- Diện tích công trình/dự án: 18,00 ha

- Loại đất quy hoạch sử dụng:

Đất ở tại nông thôn (ONT) và các loại đất khác

### BẢN VẼ VỊ TRÍ, RANH GIỚI, DIỆN TÍCH

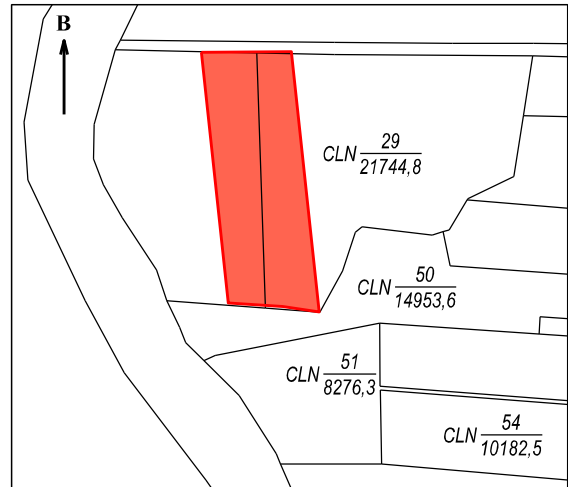
Công trình: Nhà văn hóa ấp Đồng Tân  
Địa điểm: xã Đồng Nơ



- Bản đồ địa chính xã Đồng Nơ, tỷ lệ 1/2.000
- Số tờ bản đồ địa chính: 14
- Diện tích công trình/dự án: 0,47 ha
- Loại đất quy hoạch sử dụng: Đất sinh hoạt cộng đồng (DSH)

### BẢN VẼ VỊ TRÍ, RANH GIỚI, DIỆN TÍCH

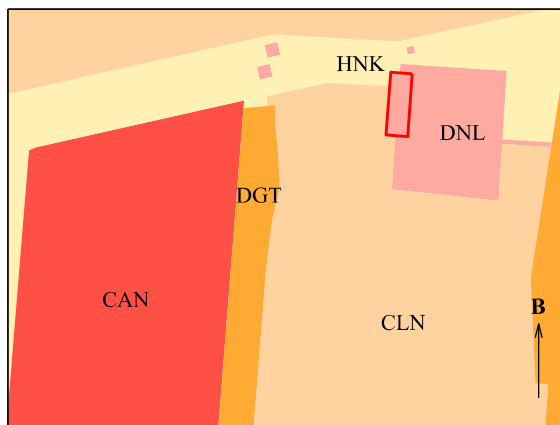
Công trình: Chốt chiến đấu DQ Minh Tâm  
Địa điểm: xã Minh Tâm



- Bản đồ địa chính xã Minh Tâm, tỷ lệ 1/5.000
- Số tờ bản đồ địa chính: 08
- Diện tích công trình/dự án: 1,00 ha
- Loại đất quy hoạch sử dụng: Đất quốc phòng (CQP)

### BẢN VẼ VỊ TRÍ, RANH GIỚI, DIỆN TÍCH

Công trình:  
Đường dây 110kV trạm 220kV Bình Long 2 - Bình Long  
Địa điểm: Thị trấn Tân Khai



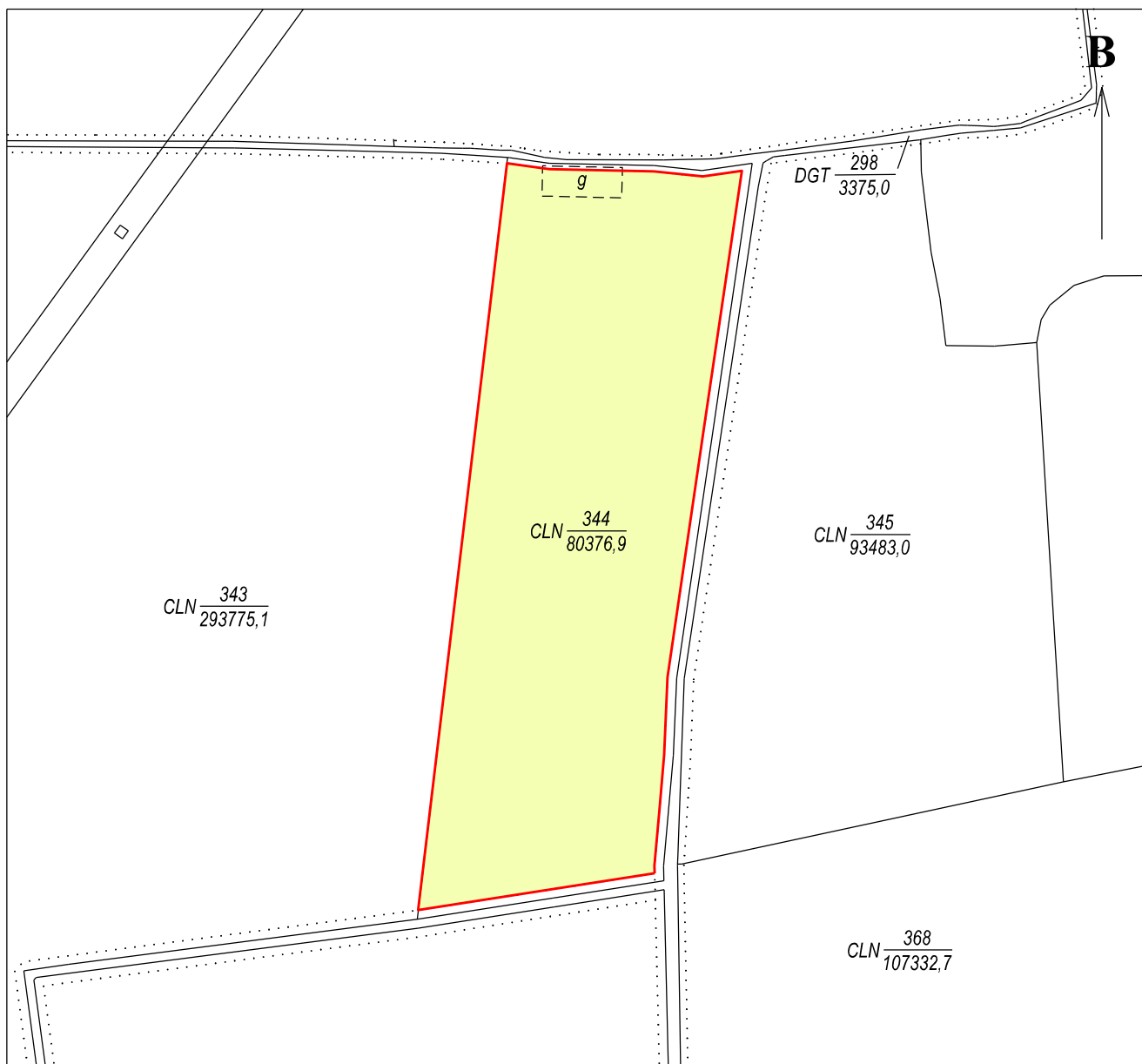
- Bản đồ HTSDD thị trấn Tân Khai
- Diện tích công trình/dự án: 0,80 ha
- Loại đất quy hoạch sử dụng: Đất công trình năng lượng (DNL)

## BẢN VẼ VỊ TRÍ, RANH GIỚI, DIỆN TÍCH

Công trình:

Trang trại chăn nuôi gà thịt (Công ty TNHH Chăn nuôi Thanh Bình)

Địa điểm: xã An Phú



- Bản đồ địa chính xã An Phú, tỷ lệ 1/5.000

- Số tờ bản đồ địa chính: 04

- Diện tích công trình/dự án: 7,58 ha

- Loại đất quy hoạch sử dụng:

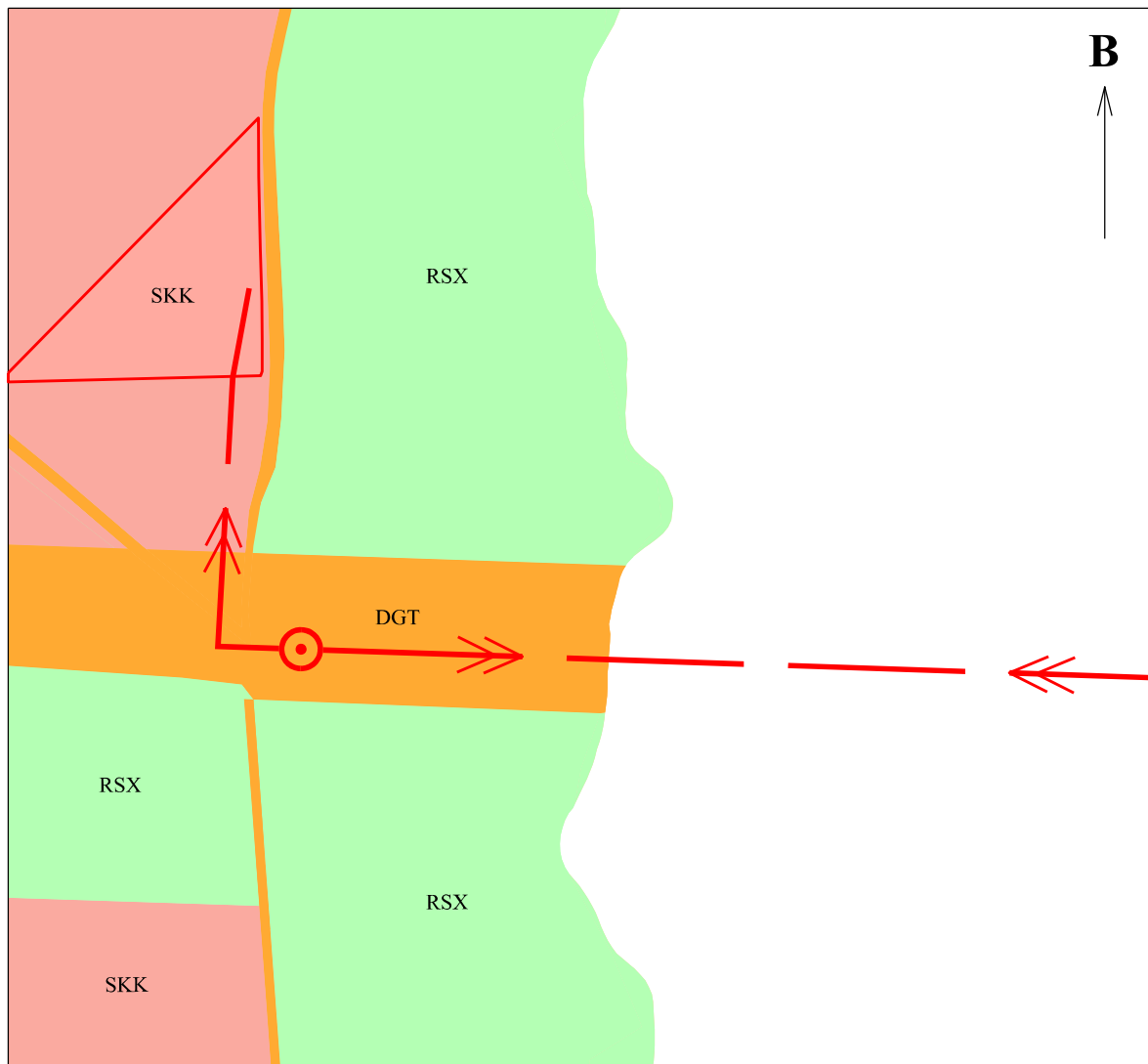
Đất nông nghiệp khác + phi nông nghiệp khác (NKH+PNK)

## BẢN VẼ VỊ TRÍ, RANH GIỚI, DIỆN TÍCH

Công trình:

Trạm biến áp 110kV Sikico và nhánh rẽ đầu nối trạm 110kV Sikico

Địa điểm: xã Đồng Nơ



- Bản đồ HTSDD xã Đồng Nơ

- Diện tích công trình/dự án: 8,06 ha

- Loại đất quy hoạch sử dụng:

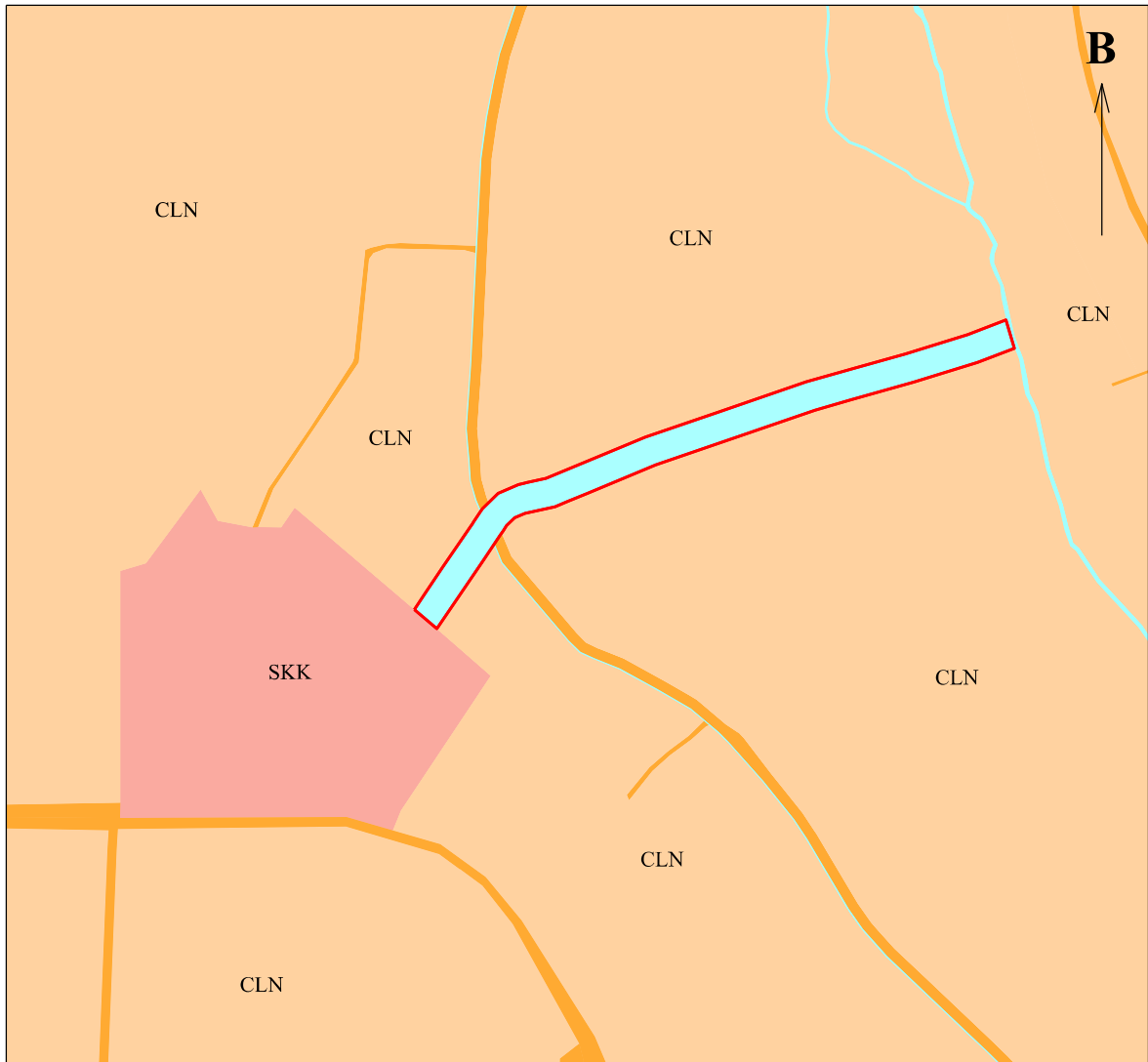
Đất giao thông + đất công trình năng lượng (DGT, DNL)

## BẢN VẼ VỊ TRÍ, RANH GIỚI, DIỆN TÍCH

Công trình:

Xây dựng mương cống thoát nước ngoài Khu công nghiệp Việt Kiều

Địa điểm: xã Thanh Bình



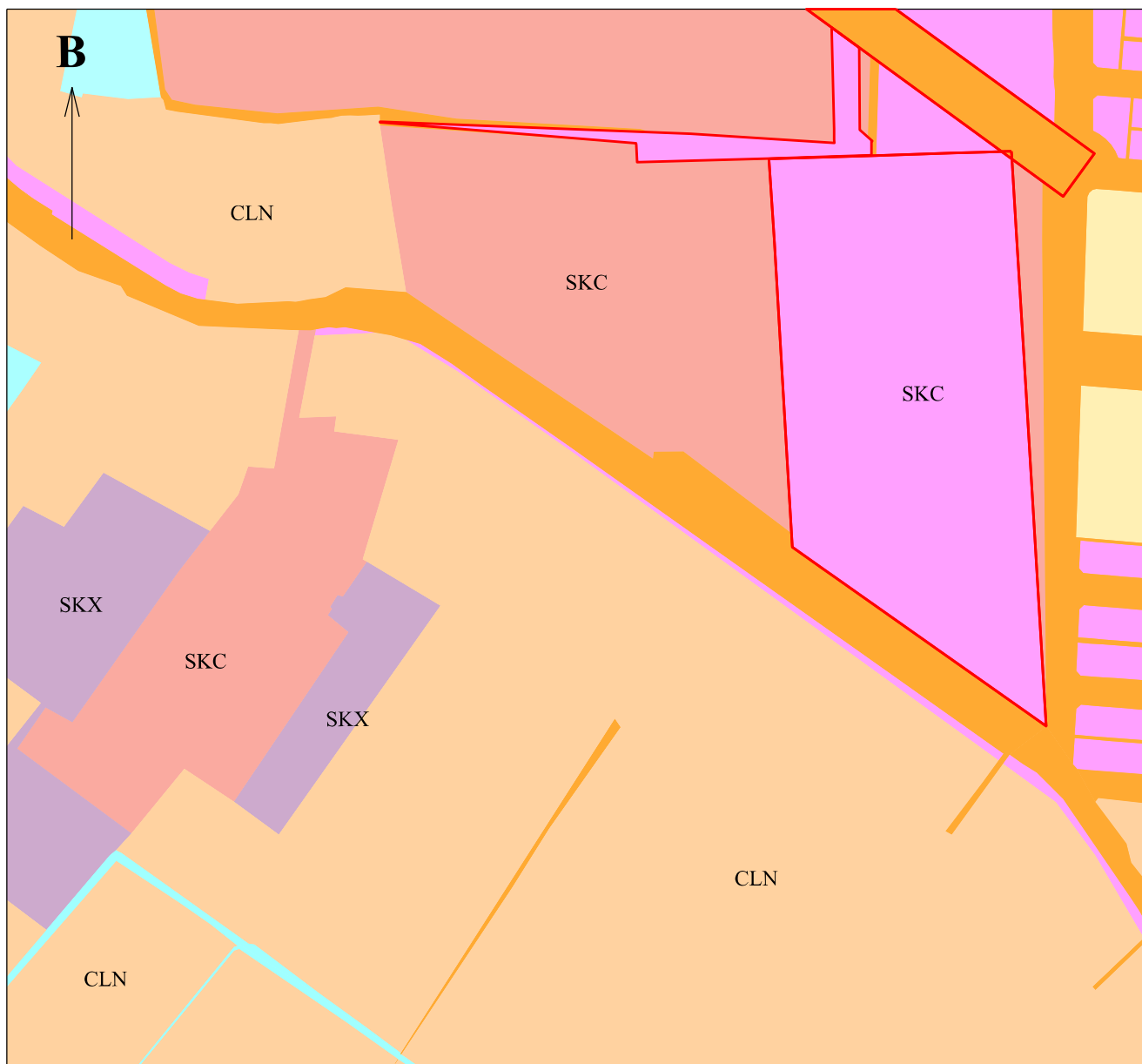
- Bản đồ HTSDD xã Thanh Bình
- Diện tích công trình/dự án: 0,12 ha
- Loại đất quy hoạch sử dụng: Đất thủy lợi (DTL)

## BẢN VẼ VỊ TRÍ, RANH GIỚI, DIỆN TÍCH

Công trình:

Chinh trang đô thị (thu hồi đất Công ty An Phú Thịnh)

Địa điểm: TT. Tân Khai

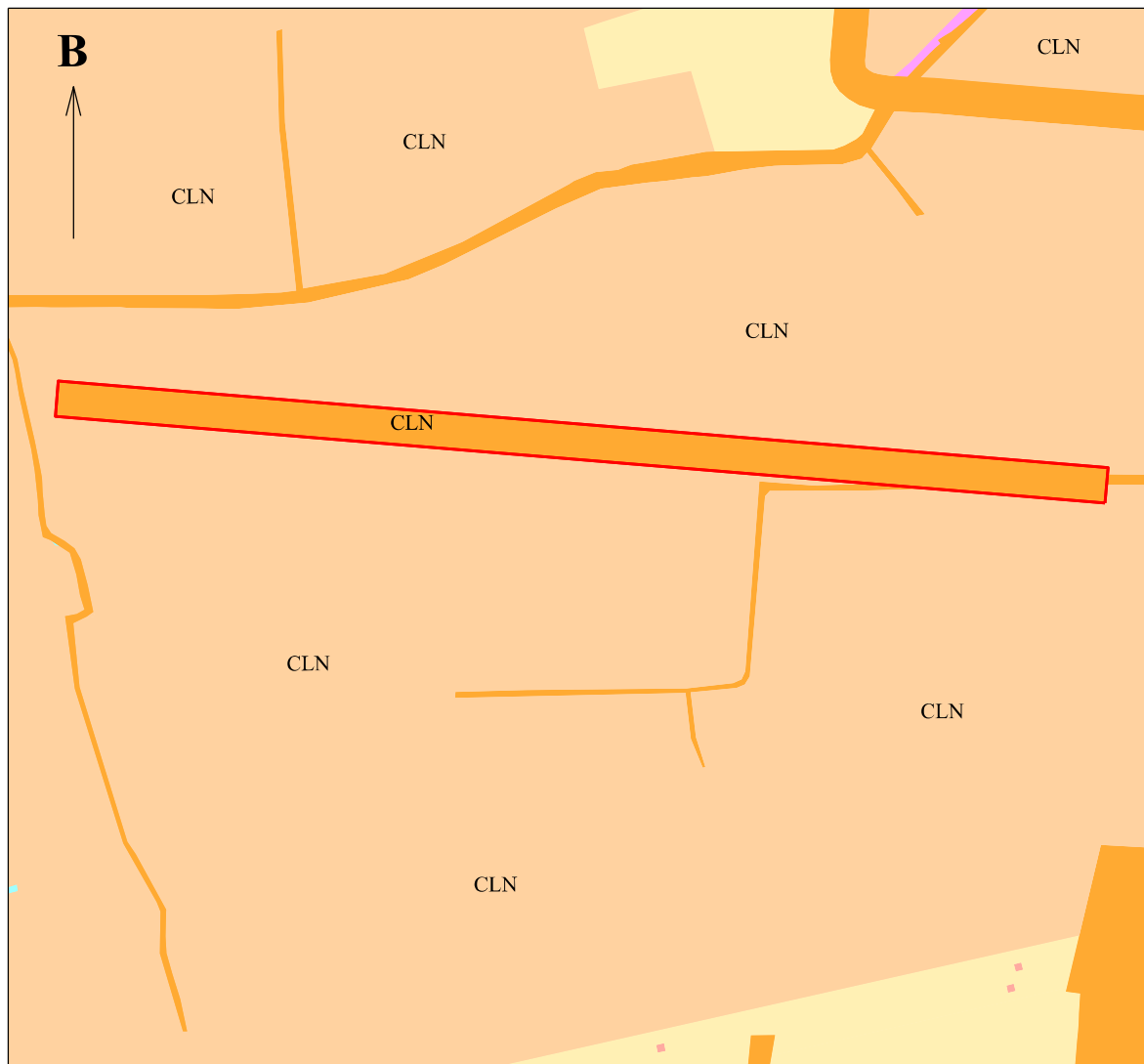


- Bản đồ HTSDD TT. Tân Khai
- Diện tích công trình/dự án: 5,30 ha
- Loại đất quy hoạch sử dụng: Đất ở tại đô thị (ODT)



## BẢN VẼ VỊ TRÍ, RANH GIỚI, DIỆN TÍCH

Công trình:  
Xây dựng đường Đông Tây 9  
Địa điểm: TT. Tân Khai



- Bản đồ HTSDD TT. Tân Khai
- Diện tích công trình/dự án: 2,00 ha
- Loại đất quy hoạch sử dụng: Đất giao thông (DGT)

## BẢN VẼ VỊ TRÍ, RANH GIỚI, DIỆN TÍCH

Công trình:

Nâng cấp đường vào cầu Huyện ủy và đường Khu phố 1, thị trấn Tân Khai

Địa điểm: TT. Tân Khai

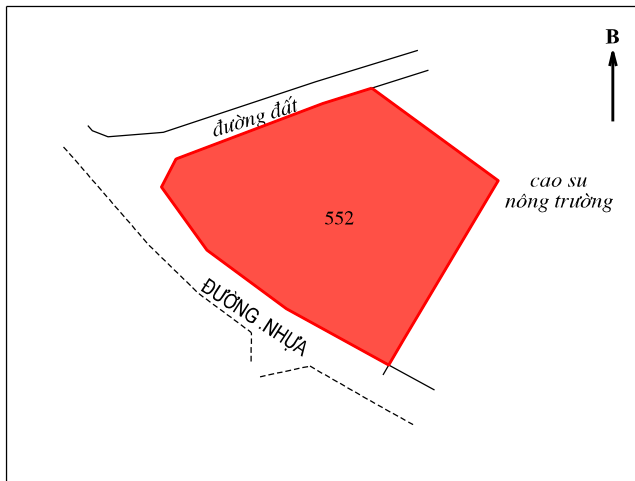


- Bản đồ HTSDD thị trấn Tân Khai
- Diện tích công trình/dự án: 2,00 ha
- Loại đất quy hoạch sử dụng: Đất giao thông (DGT)

### BẢN VẼ VỊ TRÍ, RANH GIỚI, DIỆN TÍCH

Công trình: Trụ sở công an xã An Phú

Địa điểm: ấp Phó Lồ, xã An Phú

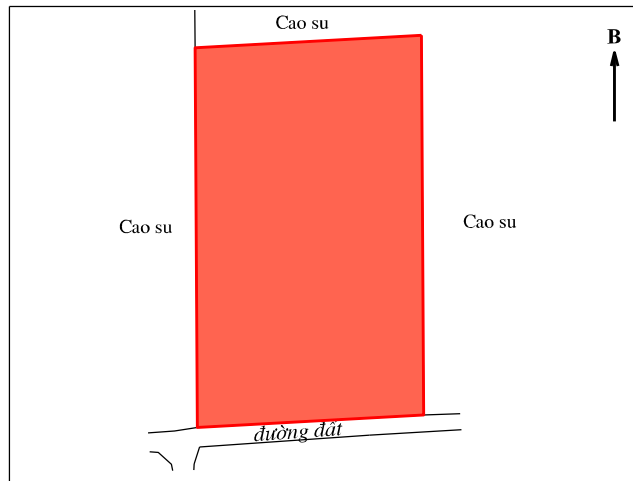


- Bản đồ trích đo, tỷ lệ 1/2.000
- Số tờ bản đồ địa chính: 00
- Diện tích công trình/dự án: 0,26 ha
- Loại đất quy hoạch sử dụng: Đất an ninh (CAN)

### BẢN VẼ VỊ TRÍ, RANH GIỚI, DIỆN TÍCH

Công trình: Chốt chiến đấu DQ An Phú

Địa điểm: ấp Tăng Hách, xã An Phú

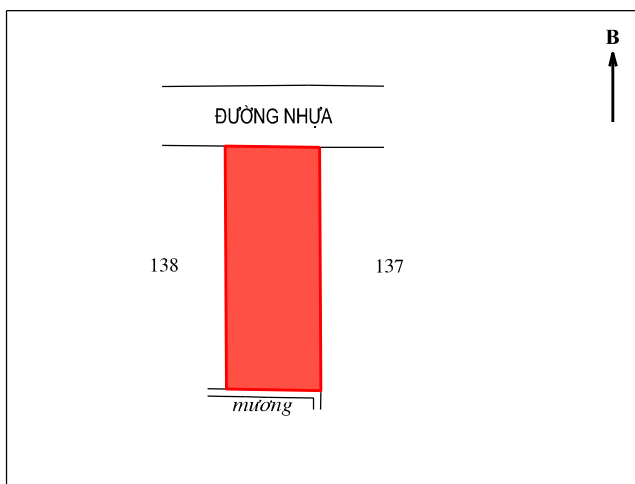


- Bản đồ trích đo, tỷ lệ 1/2.000
- Số tờ bản đồ địa chính: 00
- Diện tích công trình/dự án: 2,00 ha
- Loại đất quy hoạch sử dụng: Đất quốc phòng (CQP)

### BẢN VẼ VỊ TRÍ, RANH GIỚI, DIỆN TÍCH

Công trình: Trụ sở công an xã Minh Tâm

Địa điểm: ấp 2, xã Minh Tâm

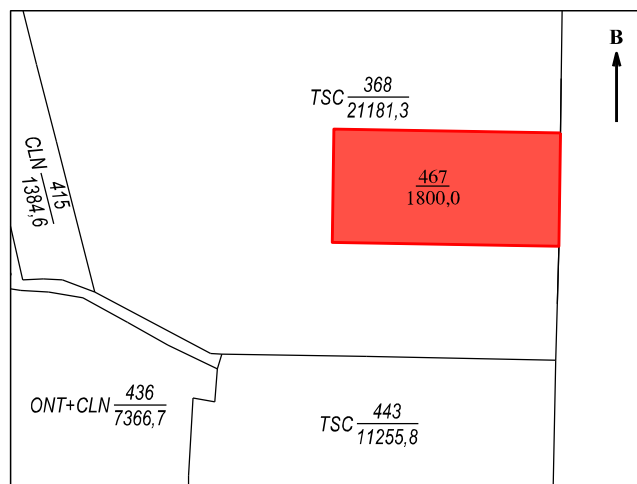


- Bản đồ địa chính xã Minh Tâm, tỷ lệ 1/2.000
- Số tờ bản đồ địa chính: 11
- Diện tích công trình/dự án: 0,16 ha
- Loại đất quy hoạch sử dụng: Đất an ninh (CAN)

### BẢN VẼ VỊ TRÍ, RANH GIỚI, DIỆN TÍCH

Công trình: Trụ sở công an xã Minh Đức

Địa điểm: ấp 1A, xã Minh Đức

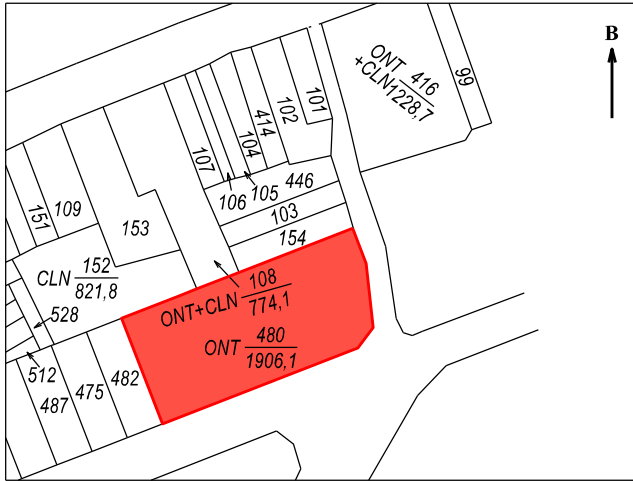


- Bản đồ địa chính xã Minh Đức, tỷ lệ 1/2.000
- Số tờ bản đồ địa chính: 28
- Diện tích công trình/dự án: 0,18 ha
- Loại đất quy hoạch sử dụng: Đất an ninh (CAN)

### BẢN VẼ VỊ TRÍ, RANH GIỚI, DIỆN TÍCH

Công trình: Trụ sở công an xã Tân Hiệp

Địa điểm: ấp 7, xã Tân Hiệp

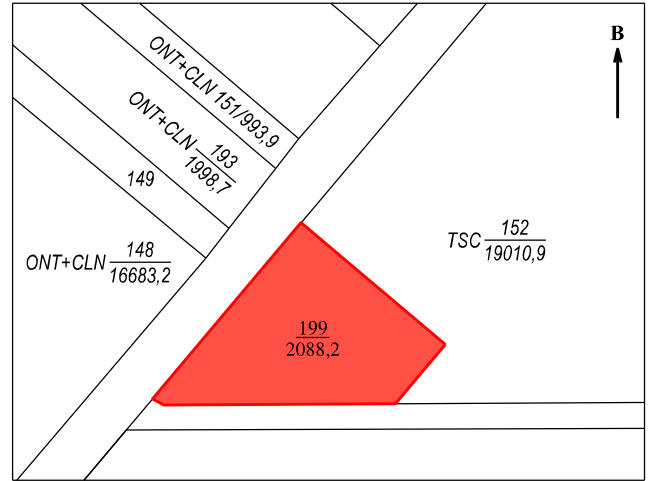


- Bản đồ địa chính xã Tân Hiệp, tỷ lệ 1/2.000
- Số tờ bản đồ địa chính: 24
- Diện tích công trình/dự án: 0,19 ha
- Loại đất quy hoạch sử dụng: Đất an ninh (CAN)

### BẢN VẼ VỊ TRÍ, RANH GIỚI, DIỆN TÍCH

Công trình: Trụ sở công an xã Đồng Nơ

Địa điểm: ấp 2, xã Đồng Nơ

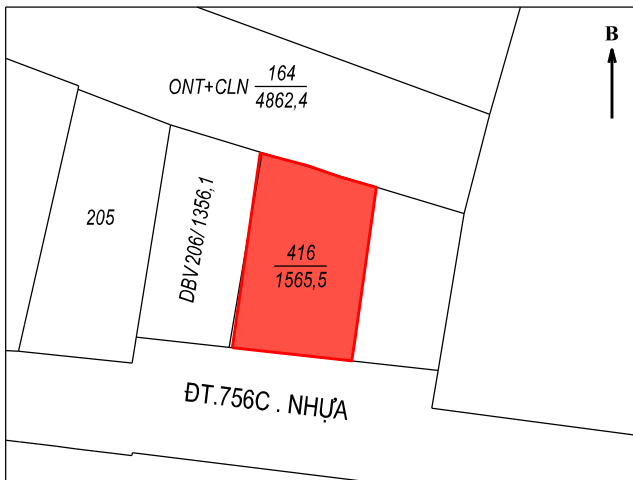


- Bản đồ địa chính xã Đồng Nơ, tỷ lệ 1/2.000
- Số tờ bản đồ địa chính: 14
- Diện tích công trình/dự án: 0,21 ha
- Loại đất quy hoạch sử dụng: Đất an ninh (CAN)

### BẢN VẼ VỊ TRÍ, RANH GIỚI, DIỆN TÍCH

Công trình: Trụ sở công an xã Tân Quan

Địa điểm: ấp Xa Lách, xã Tân Quan

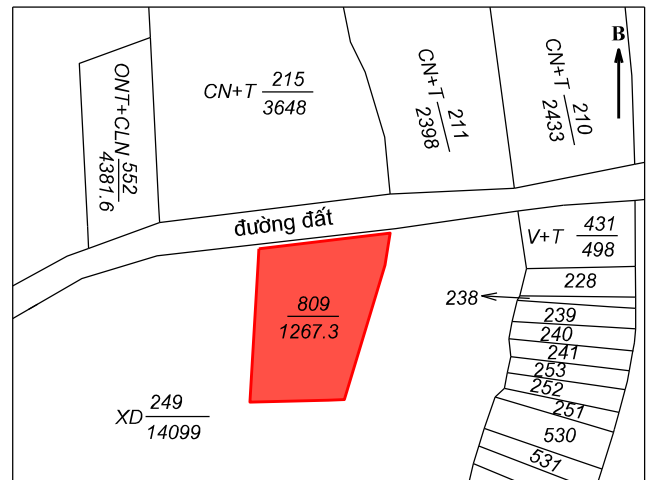


- Bản đồ địa chính xã Tân Quan, tỷ lệ 1/2.000
- Số tờ bản đồ địa chính: 15
- Diện tích công trình/dự án: 0,16 ha
- Loại đất quy hoạch sử dụng: Đất an ninh (CAN)

### BẢN VẼ VỊ TRÍ, RANH GIỚI, DIỆN TÍCH

Công trình: Trụ sở công an xã Thanh An

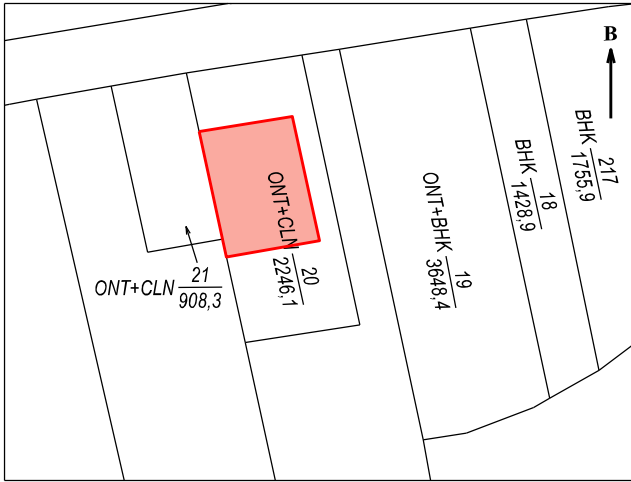
Địa điểm: ấp An Quý, xã Thanh An



- Bản đồ địa chính xã Thanh An, tỷ lệ 1/2.000
- Số tờ bản đồ địa chính: 25
- Diện tích công trình/dự án: 0,13 ha
- Loại đất quy hoạch sử dụng: Đất an ninh (CAN)

### BẢN VẼ VỊ TRÍ, RANH GIỚI, DIỆN TÍCH

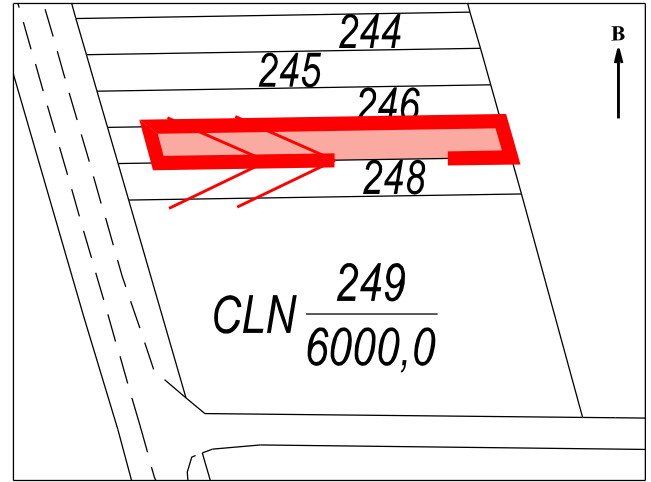
Công trình: Cửa hàng kinh doanh xăng dầu  
(Công ty TNHH TM Xăng dầu Duy Thao)  
Địa điểm: xã An Khương



- Bản đồ địa chính xã An Khương, tỷ lệ 1/2.000
- Số tờ bản đồ địa chính: 07
- Diện tích công trình/dự án: 0,09 ha
- Loại đất quy hoạch sử dụng: Đất thương mại, dịch vụ (TMD)

### BẢN VẼ VỊ TRÍ, RANH GIỚI, DIỆN TÍCH

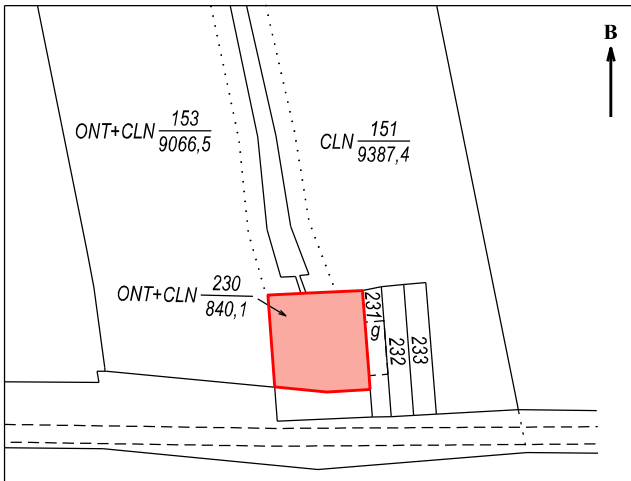
Công trình: Cửa hàng kinh doanh xăng dầu  
(Công ty TNHH SX TM DV Vận tải Trung Đạt)  
Địa điểm: ấp Sóc Quà, xã Tân Hưng



- Bản đồ địa chính xã Tân Hưng, tỷ lệ 1/5.000
- Số tờ bản đồ địa chính: 08
- Diện tích công trình/dự án: 0,10 ha
- Loại đất quy hoạch sử dụng: Đất thương mại, dịch vụ (TMD)

### BẢN VẼ VỊ TRÍ, RANH GIỚI, DIỆN TÍCH

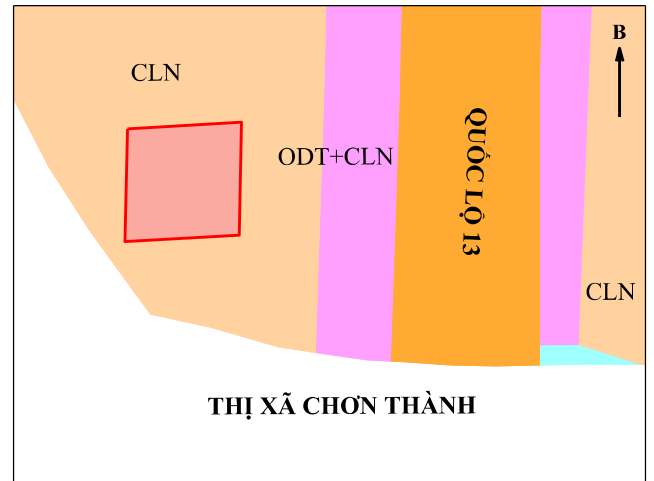
Công trình: Cửa hàng kinh doanh xăng dầu  
(Công ty TNHH Xăng dầu Thanh Hùng Bình Phước)  
Địa điểm: xã Tân Hưng



- Bản đồ địa chính xã Tân Hưng, tỷ lệ 1/5.000
- Số tờ bản đồ địa chính: 28
- Diện tích công trình/dự án: 0,08 ha
- Loại đất quy hoạch sử dụng: Đất thương mại, dịch vụ (TMD)

### BẢN VẼ VỊ TRÍ, RANH GIỚI, DIỆN TÍCH

Công trình: Cửa hàng kinh doanh xăng dầu  
(Công ty CP Dầu khí Bình Phước)  
Địa điểm: thị trấn Tân Khai

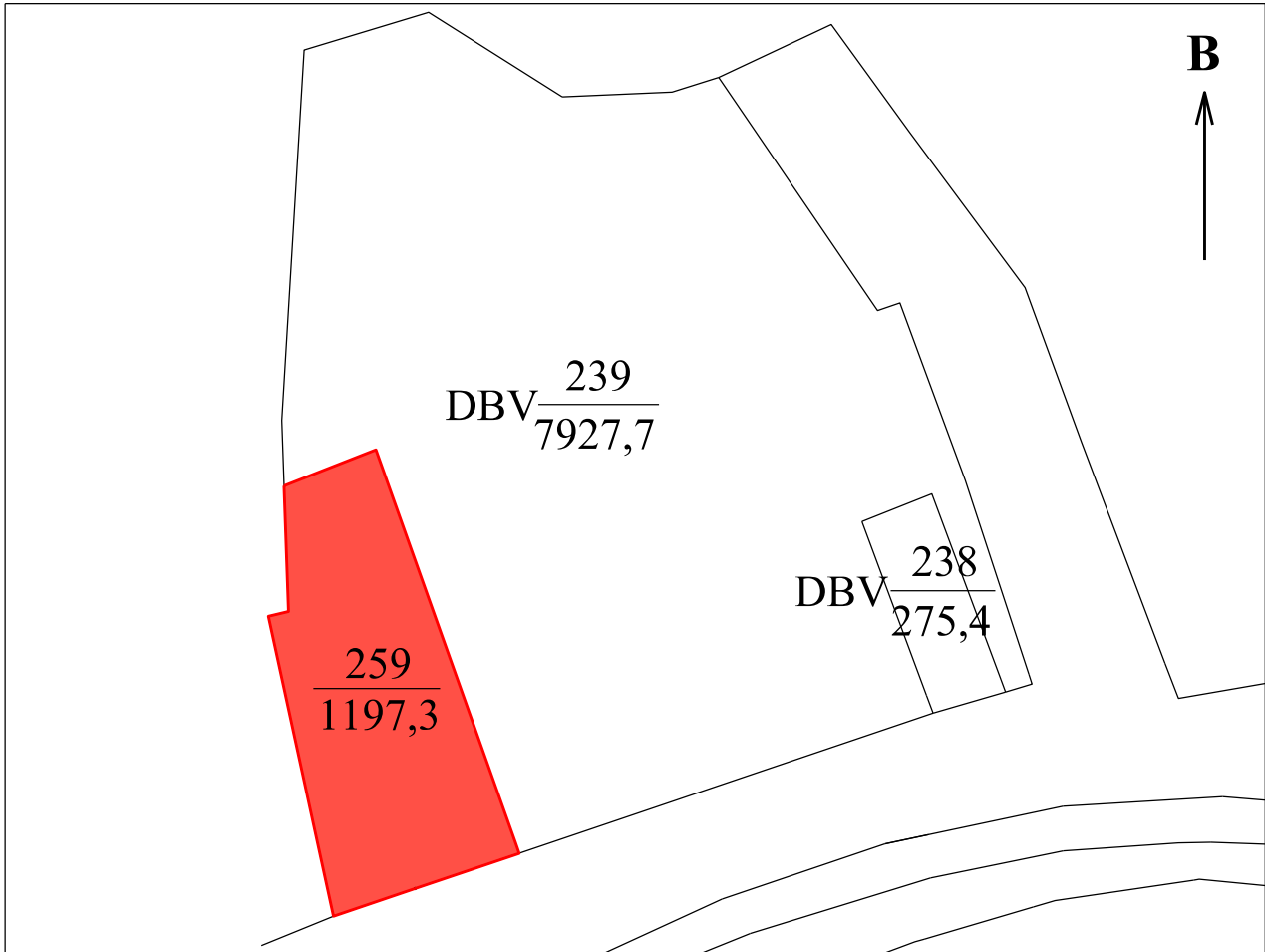


- Bản đồ HTSDĐ thị trấn Tân Khai
- Diện tích công trình/dự án: 0,09 ha
- Loại đất quy hoạch sử dụng: Đất thương mại, dịch vụ (TMD)

# BẢN VẼ VỊ TRÍ, RANH GIỚI, DIỆN TÍCH

Công trình: Trụ sở công an xã Tân Hưng

Địa điểm: ấp Hưng Lập B, xã Tân Hưng

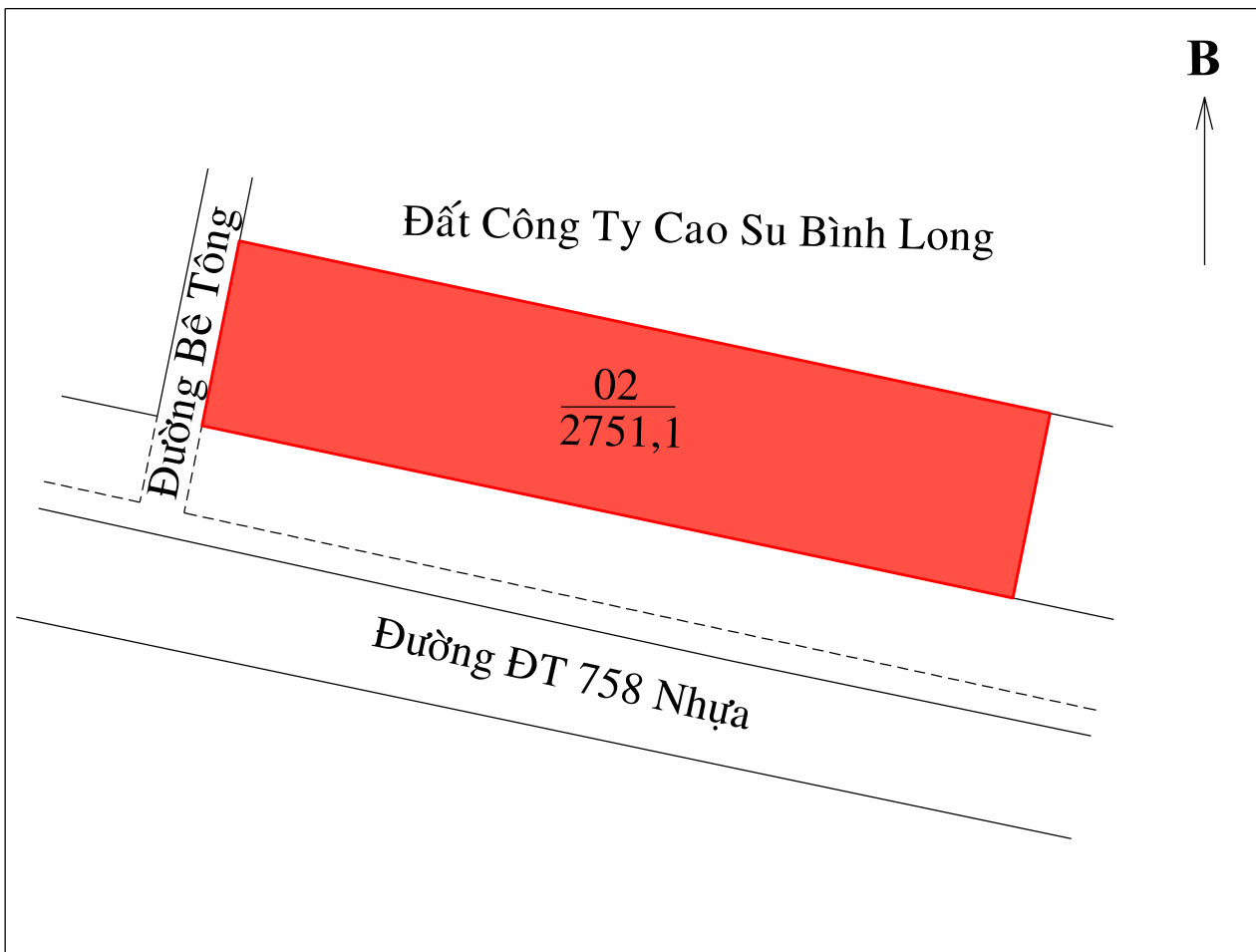


- Bản đồ địa chính xã Tân Hưng, tỷ lệ 1/1.000
- Số tờ bản đồ địa chính: 32
- Diện tích công trình/dự án: 0,12 ha
- Loại đất quy hoạch sử dụng: Đất an ninh (CAN)

# BẢN VẼ VỊ TRÍ, RANH GIỚI, DIỆN TÍCH

Công trình: Trụ sở công an xã Tân Lợi

Địa điểm: ấp Quản Lợi A, xã Tân Lợi

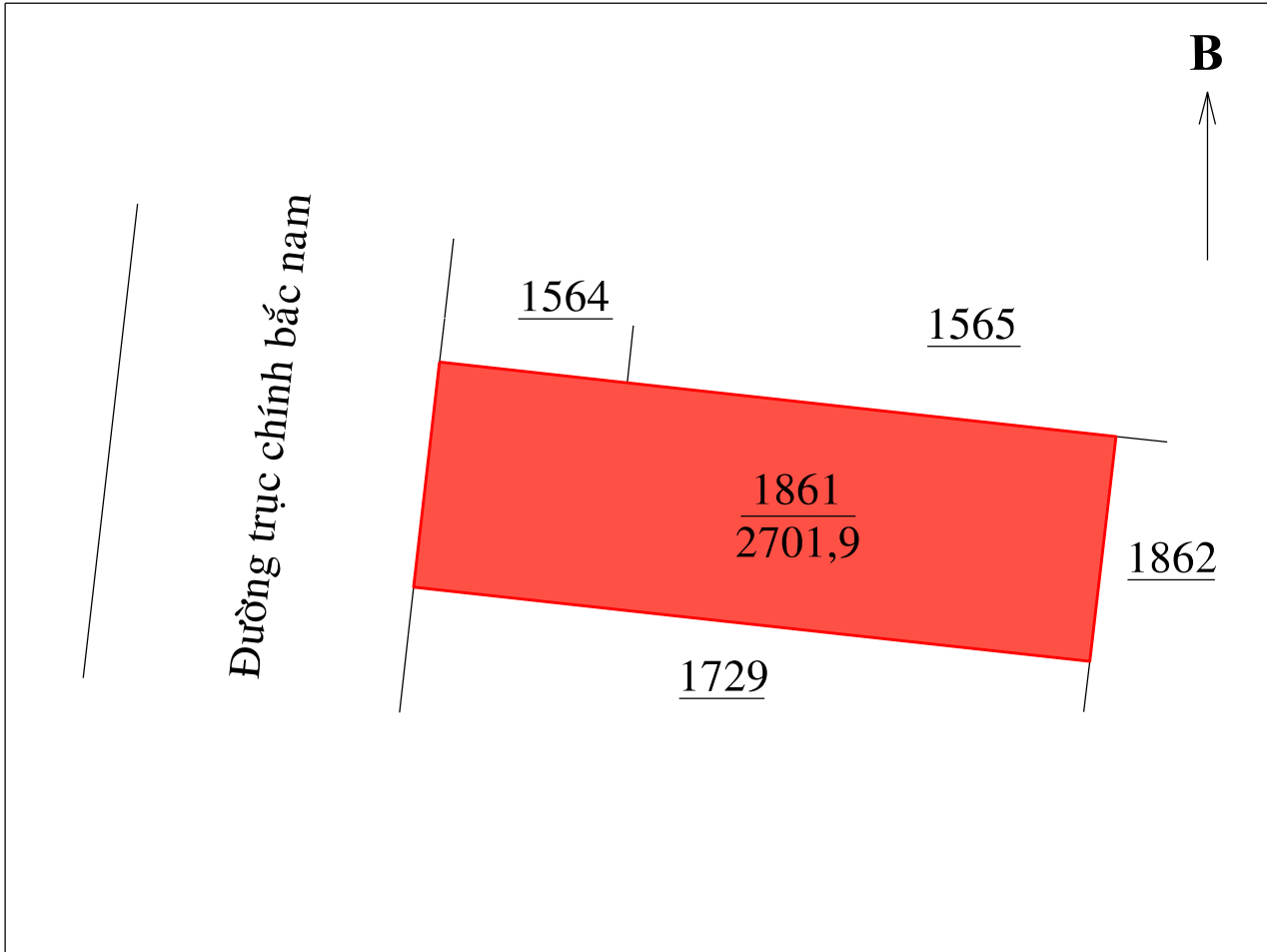


- Bản đồ trích đo, tỷ lệ 1/1.000
- Số tờ bản đồ địa chính: TĐ 4560-2023
- Diện tích công trình/dự án: 0,28 ha
- Loại đất quy hoạch sử dụng: Đất an ninh (CAN)

# BẢN VẼ VỊ TRÍ, RANH GIỚI, DIỆN TÍCH

Công trình: Trụ sở công an thị trấn Tân Khai

Địa điểm: khu phố 5, thị trấn Tân Khai



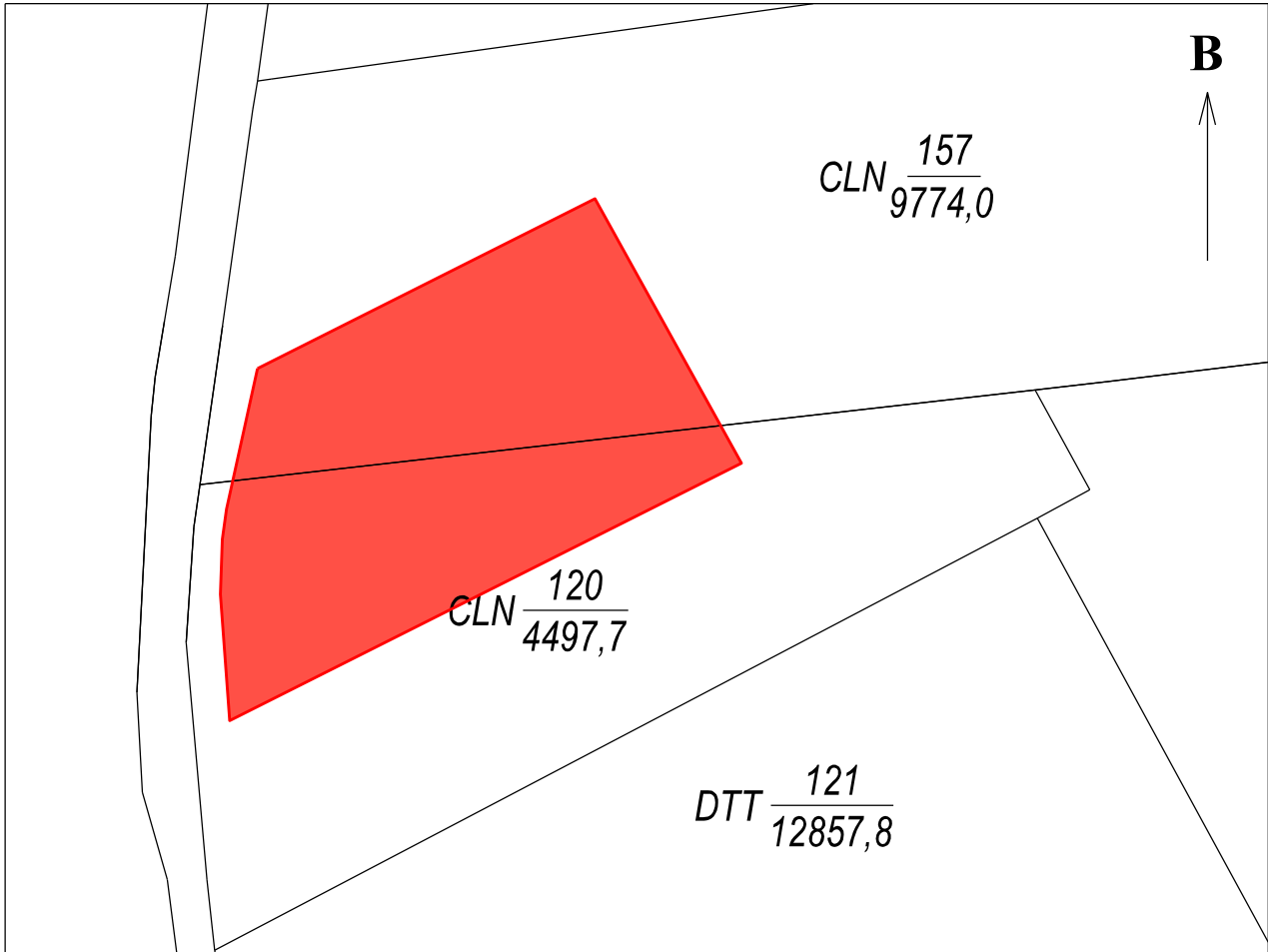
- Bản đồ địa chính thị trấn Tân Khai, tỷ lệ 1/1.000
- Số tờ bản đồ địa chính: 23
- Diện tích công trình/dự án: 0,27 ha
- Loại đất quy hoạch sử dụng: Đất an ninh (CAN)



# BẢN VẼ VỊ TRÍ, RANH GIỚI, DIỆN TÍCH

Công trình: Trụ sở công an xã An Khương

Địa điểm: ấp 3, xã An Khương

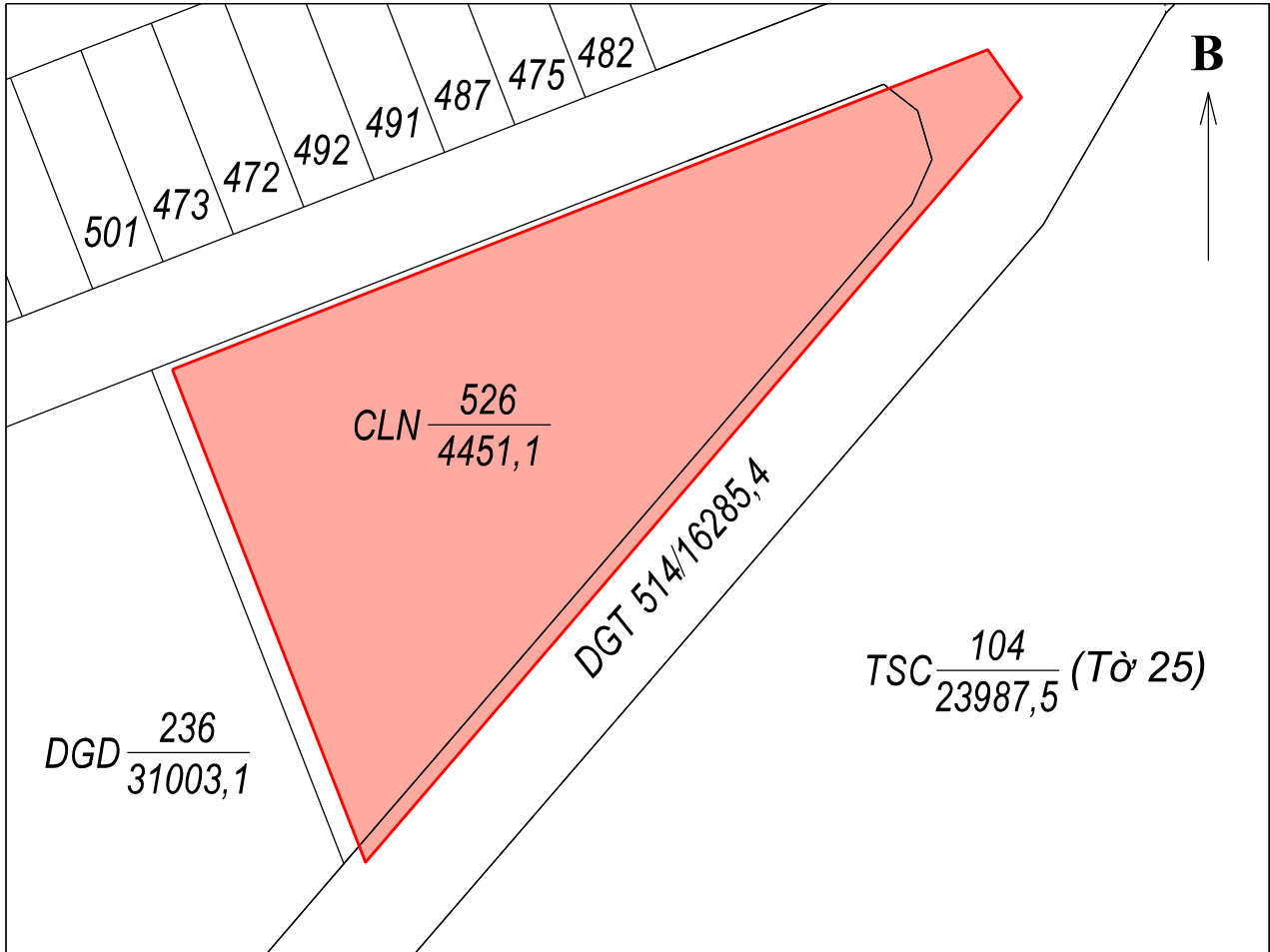


- Bản đồ địa chính xã An Khương, tỷ lệ 1/1.000
- Số tờ bản đồ địa chính: 06, 22
- Diện tích công trình/dự án: 0,26 ha
- Loại đất quy hoạch sử dụng: Đất an ninh (CAN)

# BẢN VẼ VỊ TRÍ, RANH GIỚI, DIỆN TÍCH

Công trình: Nhà văn hóa xã Tân Hiệp

Địa điểm: ấp 7, xã Tân Hiệp

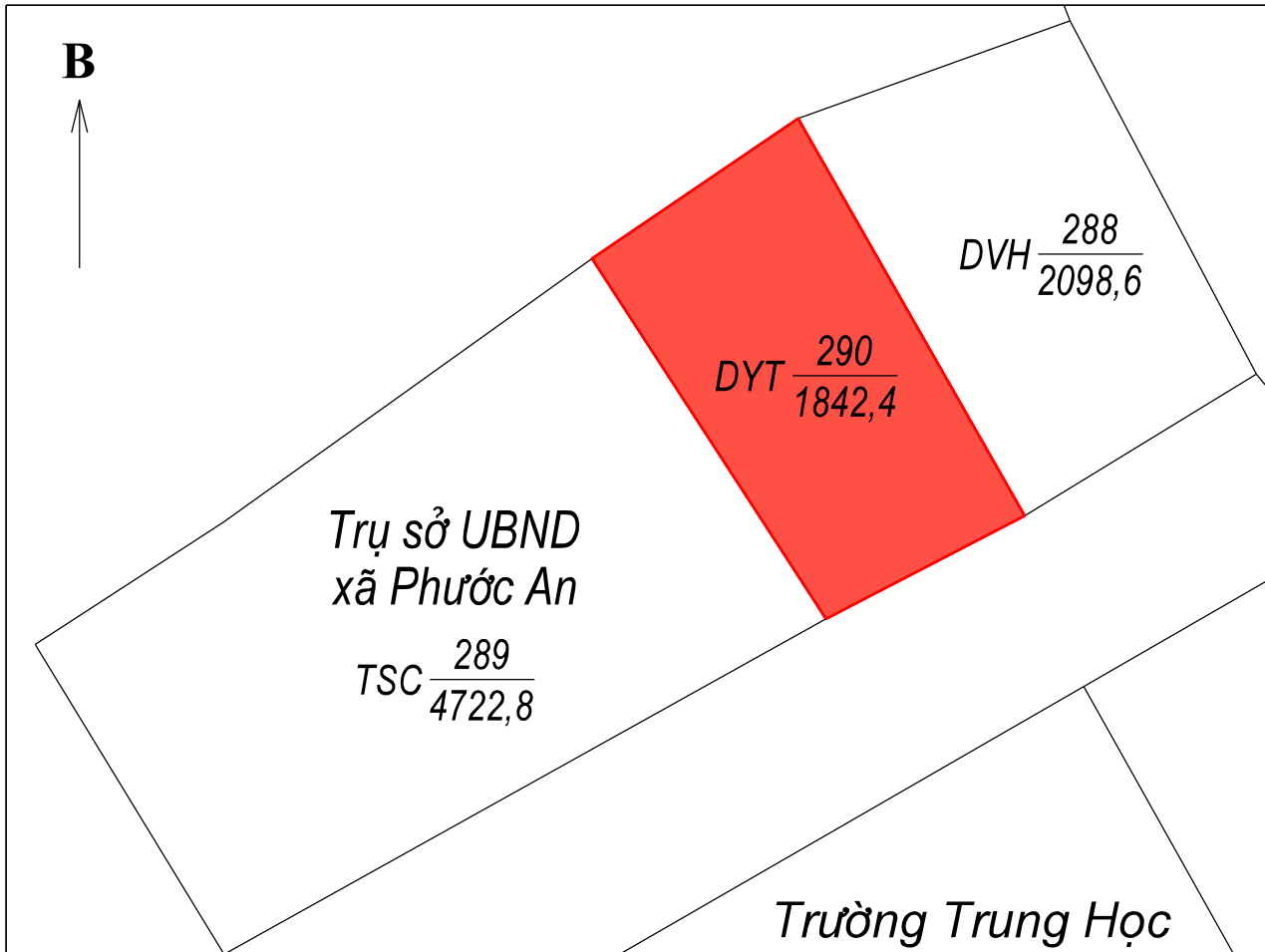


- Bản đồ địa chính xã Tân Hiệp, tỷ lệ 1/1.000
- Số tờ bản đồ địa chính: 24
- Diện tích công trình/dự án: 0,46 ha
- Loại đất quy hoạch sử dụng: Đất XD cơ sở văn hóa (DVH)

# BẢN VẼ VỊ TRÍ, RANH GIỚI, DIỆN TÍCH

Công trình: Trụ sở công an xã Phước An

Địa điểm: ấp Văn Hiến 2, xã Phước An



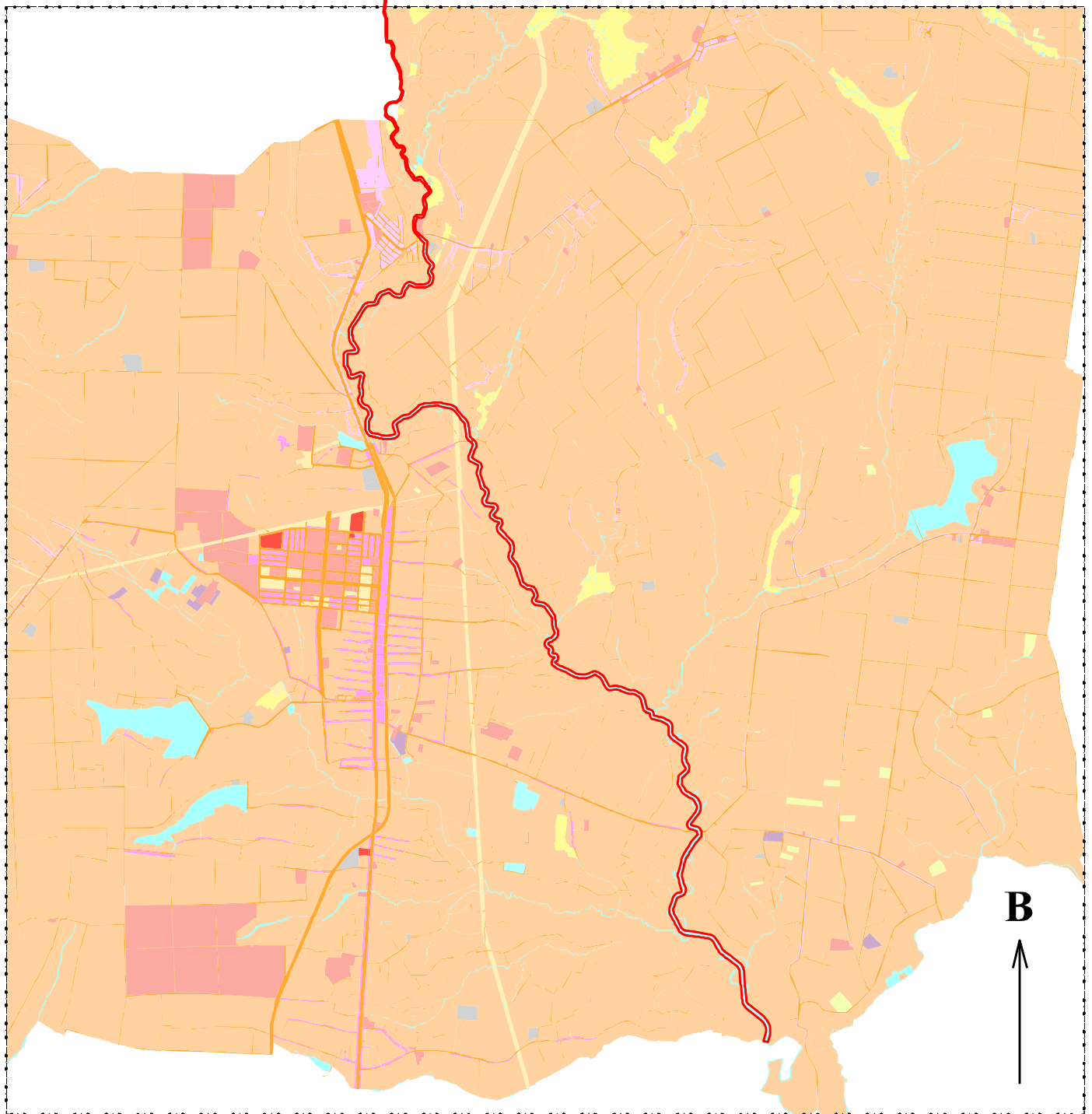
- Bản đồ địa chính xã Phước An, tỷ lệ 1/1.000
- Số tờ bản đồ địa chính: 17 (chỉnh lý)
- Diện tích công trình/dự án: 0,18 ha
- Loại đất quy hoạch sử dụng: Đất an ninh (CAN)

# BẢN VẼ VỊ TRÍ, RANH GIỚI, DIỆN TÍCH

Công trình:

Cải tạo, nạo vét suối Xa Cát

Địa điểm: Thanh Bình, Phước An, Tân Quan, Tân Khai

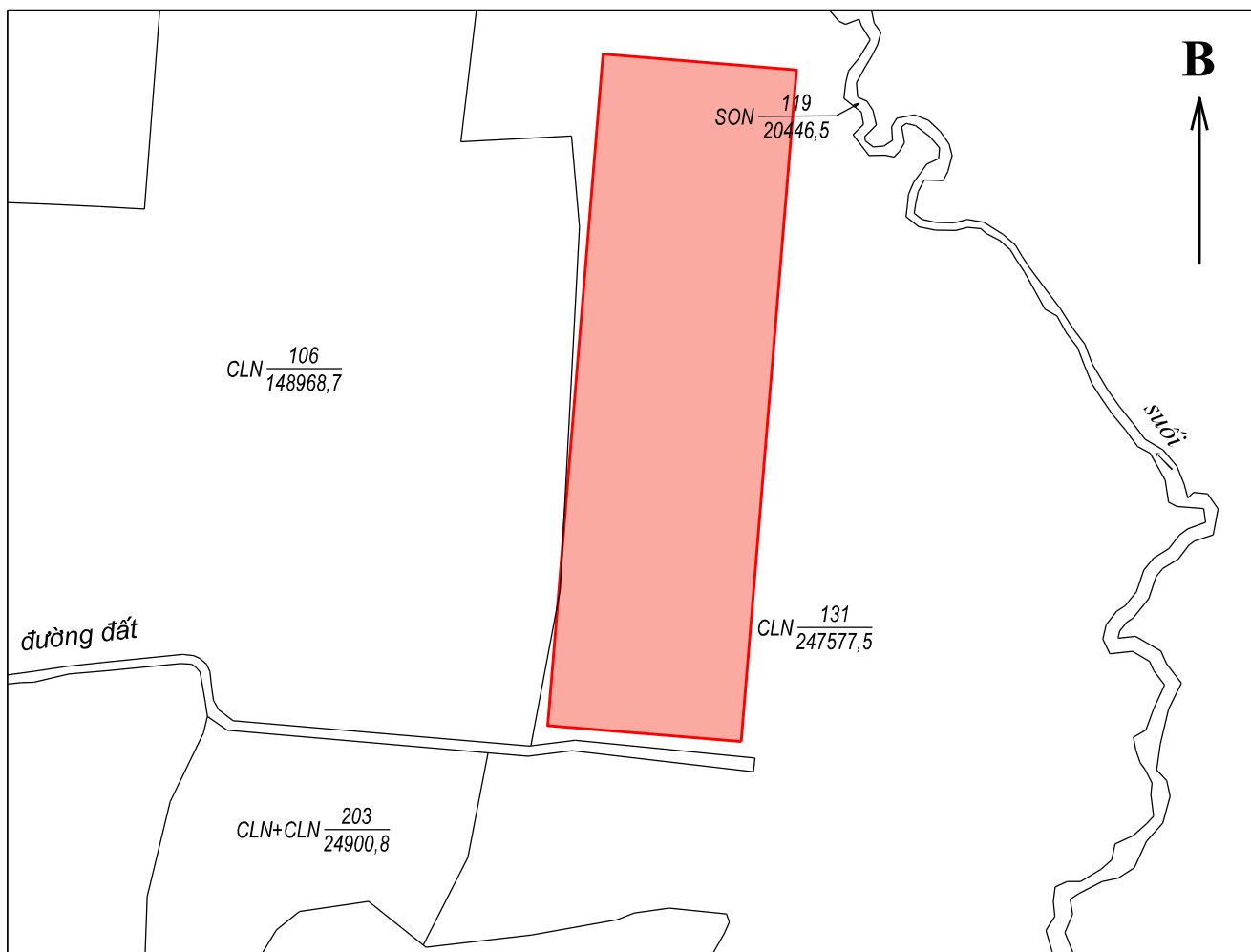


- Bản đồ HTSDĐ xã Thanh Bình, Phước An, Tân Quan, Tân Khai
- Diện tích công trình/dự án: 57,00 ha
- Loại đất quy hoạch sử dụng: Đất sông, ngòi, kênh rạch suối (SON)

## BẢN VẼ VỊ TRÍ, RANH GIỚI, DIỆN TÍCH

Công trình: Nhà máy sản xuất đất giàu dinh dưỡng (Công ty TNHH sinh học Hớn Quản)

Địa điểm: ấp Chà Lon, xã Minh Đức



- Bản đồ địa chính xã Minh Đức, tỷ lệ 1/5.000
- Số tờ bản đồ địa chính: 10
- Diện tích công trình/dự án: 5,00 ha
- Loại đất quy hoạch sử dụng: Đất cơ sở sản xuất phi nông nghiệp (SKC)